

REGIONE BASILICATA

PIANO DI PROTEZIONE CIVILE REGIONALE PER IL TRASFERIMENTO E L'ACCOGLIENZA DELLA POPOLAZIONE DEL QUARTIERE BAGNOLI - MUNICIPALITA' 10 – COMUNE DI NAPOLI, GEMELLATO CON LA REGIONE BASILICATA UNITAMENTE ALLA REGIONE CALABRIA, CHE SARÀ EVACUATA DALLA ZONA ROSSA A SEGUITO DI UN EVENTO ERUTTIVO DEI CAMPI FLEGREI



REGIONE BASILICATA UFFICIO PROTEZIONE CIVILE

**PIANO DI EMERGENZA REGIONALE PER IL
TRASFERIMENTO E L'ACCOGLIENZA DELLA POPOLAZIONE DEL
QUARTIERE BAGNOLI - MUNICIPALITA' 10 – COMUNE DI
NAPOLI, GEMELLATO CON LA REGIONE BASILICATA UNITAMENTE
ALLA REGIONE CALABRIA, CHE SARÀ EVACUATA DALLA ZONA
ROSSA A SEGUITO DI UN EVENTO ERUTTIVO DEI CAMPI FLEGREI**

1	PREMESSA	6
2	PIANO DI PROTEZIONE CIVILE CAMPI FLEGREI - AREE A PERICOLOSITA' VULCANICA	8
2.1	Strategia di intervento per la Zona Rossa – Comuni flegrei gemellati con le Regioni/Province Autonome	10
2.2	Scenario di evento per la pianificazione	11
2.3	Livelli di allerta dell'attivazione del piano di emergenza Campi Flegrei e Fasi operative	12
3	PIANO REGIONALE DI PROTEZIONE CIVILE PER L'EMERGENZA CAMPI FLEGREI	17
3.1	Comune/Quartiere flegreo gemellato con la Regione Basilicata	17
3.2	Obiettivi del piano regionale.....	20
3.3	Livelli di allerta e fasi operative.....	21
4	STRUTTURA DEL PIANO REGIONALE CAMPI FLEGREI E SUOI CONTENUTI.....	24
4.1	Collegamento con il DPC e la Regione Campania	24
4.2	Collegamento con il Comune/Quartiere gemellato	25
4.2.1	<i>Quartiere Bagnoli – Municipalità 10 – Comune di Napoli</i>	<i>25</i>
4.3	Modalità di trasferimento della popolazione evacuata	33
4.3.1	<i>Trasferimento della popolazione che sceglie l'autonoma sistemazione</i>	<i>39</i>
4.3.2	<i>Trasferimento della Popolazione che necessita di assistenza per il trasferimento e l'accoglienza</i>	<i>40</i>
4.3.3	<i>Trasferimento della popolazione che necessita di assistenza per la sola accoglienza, ma non per il trasferimento.....</i>	<i>41</i>
4.3.4	<i>Accoglienza della popolazione evacuata con trasferimento autonomo o assistito</i>	<i>45</i>
4.3.5	<i>Accoglienza della popolazione che opta per autonoma sistemazione.....</i>	<i>45</i>
4.4	Formazione e informazione	45
5	INFRASTRUTTURE DI ACCESSIBILITÀ E MOBILITÀ.....	46
5.1	Accessibilità stradale.....	46
5.2	<i>Convenzioni.....</i>	<i>59</i>
6	SISTEMA REGIONALE DI PROTEZIONE CIVILE.....	59
6.1	Sistema regionale di protezione civile	60
6.2	Individuazione dei Centri operativi e di coordinamento.....	61
6.2.1	<i>Sala Operativa Regionale (SOR).....</i>	<i>61</i>
6.2.2	<i>Rete radio unitaria regionale - RUR.....</i>	<i>61</i>
6.2.3	<i>Centri per il coordinamento nazionale – Di.Coma.C.</i>	<i>64</i>
6.2.4	<i>Centri Coordinamento Soccorsi – C.C.S.</i>	<i>64</i>

6.2.5 Contesti territoriali e riorganizzazione del territorio per ambiti ottimali - Dai centri operativi misti COM ai centri di coordinamento di ambito CCA	64
6.3 Strutture operative territoriali	71
6.3.1 Vigili del Fuoco	71
6.3.2 Forze Armate	72
6.3.3 Arma dei Carabinieri	72
6.3.4 Polizia di Stato	73
6.3.5 Guardia di Finanza	73
6.3.6 Polizia Penitenziaria	73
6.3.7 Carabinieri Forestale	73
6.3.8 Capitanerie di Porto	74
6.3.9 Croce Rossa Italiana	74
7. MODELLO DI INTERVENTO REGIONALE	74
7.1.1 Modello di intervento per la gestione dell'emergenza Campi Flegrei	74
8. AREE DI INCONTRO – PUNTI DI PRIMA ACCOGLIENZA	76
9 PIANIFICAZIONE A LIVELLO LOCALE	96
10 ALLOGGI PER LA POPOLAZIONE EVACUATA	97
10.1 Alloggi turistico-ricettivi	98
10.2. Alloggi pubblici dello Stato/Regione	112
10.3. Alloggi residenziali privati	113
11 SERVIZIO SANITARIO REGIONALE - ASSISTENZA SANITARIA	113
11.1 Descrizione del Servizio sanitario Regionale	113
11.2 DIRES118	116
11.3 Piani di emergenza ospedalieri	117
11.4 Sistemi di telecomunicazione a supporto dei servizi di emergenza sanitaria	121
11.5 Continuità dell'assistenza sanitaria del comune gemellato	121
12 CONTINUITÀ SCOLASTICA DEL COMUNE GEMELLATO	121
13 CONTINUITÀ AMMINISTRATIVA DEL COMUNE/QUARTIERE GEMELLATO	127
14 GRUPPO DI LAVORO PER IL MONITORAGGIO DELLE ATTIVITÀ	128
15 AGGIORNAMENTO DEL PIANO REGIONALE CAMPI FLEGREI	128
16 NORMATIVA REGIONALE D'INTERESSE PER LA PROTEZIONE CIVILE	129

18 ONERI FINANZIARI	129
19 DESTINATARI DEL PIANO REGIONALE CAMPI FLEGREI.....	129
20 ACRONIMI	130
ALLEGATO 1 - Dettaglio della Consistenza delle strutture ricettive presenti nei Comuni della Basilicata (aggiornata al 31.12.2022) suddivisa per Contesti Territoriali, tipologia ricettiva, in alberghieri ed extralberghieri	132
ALLEGATO 2 - Dettaglio dell'Anagrafe delle strutture ricettive della Basilicata - ANNO 2023 (aggiornata al 30/11/2023) suddivisa per Contesti Territoriali, per Comuni e per tipologie ricettive.....	133



REGIONE BASILICATA

UFFICIO PER LA PROTEZIONE CIVILE

PIANO REGIONALE DI PROTEZIONE CIVILE EMERGENZA CAMPI FLEGREI

1 PREMESSA

I Campi Flegrei sono una vasta area di origine vulcanica situata nel golfo di Pozzuoli a nord-ovest della Città di Napoli, con una struttura singolare: non un vulcano dalla forma di cono troncato, ma una **vasta depressione o caldera**, ampia circa 12x15km, formata a seguito di grandi eruzioni esplosive. L'area, la cui forma è quella di un semicerchio bordato da numerosi coni e crateri vulcanici, si estende da Monte di Procida a Posillipo, compresa una parte sottomarina. Nel 1538 si è verificata l'ultima eruzione che ha dato origine al cono di Monte Nuovo, alto circa 130 m e da allora, l'attività ai Campi Flegrei è caratterizzata da fenomeni di bradisismo e attività fumarolica ed idrotermale localizzata nell'area della Solfatara. Il fenomeno di bradisismo consiste in un lento movimento di sollevamento e abbassamento del suolo; le fasi di abbassamento, che attualmente rappresentano la condizione normale, sono asismiche e sono caratterizzate da bassa velocità, mentre le fasi di sollevamento, presentano maggiore velocità del moto del suolo e sono accompagnate da intensa attività sismica locale. Le ultime crisi bradisismiche si sono verificate nel 1969 - 1972 e nel 1982 - 1984 con un notevole sollevamento del suolo e centinaia di terremoti che hanno portato all'allontanamento della popolazione del Rione Terra di Pozzuoli. I Campi Flegrei come l'area vesuviana, presentano un rischio vulcanico molto elevato perché si trovano in aree estremamente urbanizzate e quindi il valore esposto alla loro dinamica è piuttosto elevato e consistente: nella zona rossa dell'area flegrea vivono circa 500 mila persone e nella zona gialla circa 840 mila persone. L'area è sottoposta a costante sorveglianza dall'Osservatorio Vesuviano, sia attraverso periodiche campagne d'indagine che con un monitoraggio continuo. In questo contesto è molto importanti non solo l'attività di previsione (monitoraggio), ma anche l'attività di prevenzione non strutturale come la pianificazione delle azioni da mettere in atto in caso di emergenza, nonché la formazione e l'informazione della popolazione. L'esercitazione nazionale "ExeFlegrei19" promossa da Dipartimento protezione civile (di seguito DPC) con lo scopo di elaborare e migliorare gli aspetti operativi, procedurali e metodologici della pianificazione per il rischio vulcanico della zona rossa dell'area flegrea si inquadra proprio tra le attività di prevenzione per l'aumento della consapevolezza dei cittadini.

La pianificazione del rischio vulcanico connesso al Vesuvio e ai Campi Flegrei, nonostante la localizzazione geografica di questi sistemi vulcanici sia la Campania, risulta un'attività di rilevanza nazionale e di competenza di diversi livelli locali. Questa tipologia di eventi è codificata come di **tipo c**: *"calamità naturali o connesse con l'attività dell'uomo che in ragione della loro intensità ed estensione debbono, con immediatezza d'intervento, essere fronteggiate con mezzi e poteri straordinari da impiegare durante limitati e predefiniti periodi di tempo"*, (art. 7 del Codice di protezione Civile, di cui al Dlgs n.1 del 02 gennaio 2018).

Il primo **Piano nazionale di protezione civile per il rischio vulcanico dei Campi Flegrei** è stato redatto nel 1984, in seguito alla crisi bradisismica che ha interessato l'area nei primi anni '80. Nel febbraio del 1996 con decreto n.247 del Presidente del Consiglio dei Ministri (di seguito PCM) è stata costituita una Commissione tecnico-scientifica incaricata di provvedere a un primo aggiornamento del piano e nel 2001¹, questa Commissione, sulla base di uno studio presentato nel 1998 da un gruppo di ricercatori dell'Osservatorio Vesuviano recante *"Pericolosità vulcanica nella Caldera dei Campi Flegrei"*, ha prodotto un documento contenente *"Elementi di base per la pianificazione nazionale di emergenza dell'area flegrea"*. Alla base della pianificazione viene posta la delimitazione dell'area a maggior probabilità di invasione da flussi piroclastici, definita come **"zona rossa"** e nella quale l'unica misura preventiva è l'evacuazione della popolazione. Una vasta porzione dell'area flegrea, comprendente i Comuni di Bacoli e Monte di Procida, parte del Comune di Pozzuoli e per intero i quartieri di Bagnoli-Fuorigrotta, Soccavo Pianura e parte dei quartieri di Vomero-Arenella, Posillipo e Chiaia del Comune di Napoli venne individuata come **zona rossa** e il **piano 2001** ne stabiliva la totale evacuazione, prima dell'inizio dell'eruzione, e il ricovero della popolazione al di fuori del territorio campano tramite un meccanismo di gemellaggio tra i Comuni/Quartieri flegrei e le Regioni e

¹ Fonte: Dipartimento Protezione Civile - Piano di Emergenza Campi Flegrei



REGIONE BASILICATA

UFFICIO PER LA PROTEZIONE CIVILE

PIANO REGIONALE DI PROTEZIONE CIVILE EMERGENZA CAMPI FLEGREI

Province Autonome italiane (di seguito Regioni/PPAA). Nel documento sono stati, inoltre, individuati quattro livelli di allerta (base, attenzione, preallarme, allarme), che sulla base dell'analisi e della valutazione dei parametri monitorati danno indicazioni sulla possibile evoluzione dello stato di attività del vulcano.

In seguito, al fine di una nuova valutazione circa l'evoluzione degli scenari di rischio relativi all'area vesuviana ed a quella flegrea, il Ministro dell'Interno delegato per il coordinamento della protezione civile, con decreto rep. n. 1828 del 18 giugno 2002, ha costituito una nuova Commissione nazionale, incaricata di provvedere all'aggiornamento dei pertinenti piani di emergenza. Inoltre, nel maggio 2009 con decreto del Capo Dipartimento Protezione Civile (di seguito CDPC) è stato istituito un Gruppo di lavoro, composto principalmente da esperti del DPC e delle Università, incaricato della ridefinizione dello scenario eruttivo e dei livelli di allerta per l'aggiornamento della pianificazione di emergenza dei Campi Flegrei.

Negli ultimi mesi del 2012 il sistema di monitoraggio dei Campi Flegrei ha registrato incrementi significativi della sismicità, deformazioni del suolo e variazioni delle caratteristiche fisico-chimiche delle fumarole della Solfatara e dell'area idrotermale di Pisciarelli tali che il DPC, sentito le valutazioni della Commissione Grandi Rischi (di seguito CGR), ha innalzato il livello di allerta, dal livello verde - "base" (attività ordinaria del vulcano), al livello giallo e ha adottato la fase operativa di "**attenzione**"; di conseguenza sono stati rafforzati il sistema di monitoraggio del vulcano ed è stato attivato un raccordo informativo costante.

In data 2 gennaio 2013 il Gruppo di lavoro istituito nel 2009, ha trasmesso al DPC il rapporto finale che fornisce i possibili scenari preeruttivi ed eruttivi dei Campi Flegrei e le relative valutazioni di pericolosità dei diversi fenomeni. Considerata la complessità del sistema vulcanico flegreo e l'assenza di eruzioni recenti il documento mette in risalto l'incertezza della previsione dell'eruzione attesa e della sua tipologia per cui il Rapporto è stato sottoposto alla valutazione della CNGR-Settore Rischio Vulcanico, che ha fornito le proprie valutazioni e raccomandazioni sulle modalità di revisione della zona rossa. A differenza di quanto stabilito per il Vesuvio, la Commissione ha suggerito di adottare per i Campi Flegrei un approccio probabilistico rispetto alle diverse scale eruttive attese e alla posizione della bocca eruttiva.

Tenuto conto dell'innalzamento del livello di allerta del 2012 e sulla base del documento del gruppo di lavoro e in particolare del nuovo scenario di riferimento, il DPC e la Regione Campania hanno avviato le attività di competenza volte alla revisione del Piano Nazionale di Protezione Civile e alla **ridefinizione dei confini della zona rossa** e della **nuova zona gialla**. La nuova perimetrazione della zona rossa per i Campi Flegrei comprende, come quella già individuata nel Piano di emergenza del 2001, i territori potenzialmente esposti all'invasione di flussi piroclastici. Contestualmente sono stati ridefiniti i **gemellaggi** con le Regioni e le Province Autonome che ospiteranno le circa 500 mila persone che dovranno essere evacuate dalla zona rossa. La formalizzazione della zona rossa è avvenuta con la DGR Campania del 23 dicembre 2014, n. 669, mentre con delibera n. 175 del 3 aprile del 2015 la Regione Campania ha approvato la zona gialla per i Campi Flegrei e le indicazioni operative ai Comuni interessati per progettare eventuali interventi strutturali e verificare la condizione delle strutture esistenti. Entrambe le zone, che risultano essere le aree maggiormente interessate da un'eventuale eruzione del sistema vulcanico dei Campi Flegrei, sono state ufficializzate con il decreto del Presidente del Consiglio dei Ministri, contenente le "*Disposizioni per l'aggiornamento della pianificazione di emergenza per il rischio vulcanico dei Campi Flegrei*", del 24 giugno 2016, pubblicato sulla G.U. n.193 del 19 agosto 2016 (di seguito Decreto PCM). Contestualmente, nel medesimo Decreto, sono stati definiti gli schemi di gemellaggi fra i vari Comuni ovvero Municipi Comunali coinvolti e le altre Regioni/Province Autonome.

Il provvedimento di cui sopra all'art.3 stabilisce anche che per l'elaborazione e l'aggiornamento delle pianificazioni di emergenza delle componenti e strutture operative del Servizio Nazionale della Protezione Civile sono valide, fatti salvi i dovuti adattamenti relativi al territorio, le **Indicazioni**² che il Capo Dipartimento

² ("Indicazioni per l'aggiornamento delle pianificazioni di emergenza per la zona rossa dell'area vesuviana" - Conferenza Unificata del 24 settembre 2014)



REGIONE BASILICATA

UFFICIO PER LA PROTEZIONE CIVILE

PIANO REGIONALE DI PROTEZIONE CIVILE EMERGENZA CAMPI FLEGREI

della Protezione Civile (di seguito Indicazioni CDPC) ha emanato, d'intesa con la Regione Campania e sentita la Conferenza Unificata, per l'area vesuviana, il 2 febbraio 2015 (G.U. n.75 del 31 marzo 2015). Le Indicazioni per la zona gialla saranno fornite, sempre dal Capo Dipartimento della Protezione Civile d'intesa con la Regione Campania e sentita la Conferenza Unificata. Come è noto alle richiamate Indicazioni del CDPC è allegato anche lo schema di massima del Protocollo di Intesa disciplinante l'operatività dei predetti gemellaggi da stipulare tra le Regioni/PPAA, la Regione Campania ed i Comuni gemellati.

La **Regione Campania**, dopo aver approvato le aree di incontro ed i cancelli di accesso alla viabilità principale per l'allontanamento della popolazione dalla zona rossa con **Deliberazione di Giunta Regionale n. 547 del 4 settembre 2018** pubblicata sul B.U.R.C. n.65 del 10.09.2018, recentemente, con **Deliberazione n. 187 del 19.04.2023**, ha approvato il documento recante "*Aggiornamento delle pianificazioni di emergenza ai fini dell'evacuazione cautelativa della popolazione dalla zona rossa dei campi flegrei*", elaborato dall'Agenzia Campana Mobilità Infrastrutture e Reti, composto da Relazione tecnico-illustrativa e relativi elaborati grafici. La Deliberazione, completa di allegati, è pubblicata sul B.U.R.C. n. 30 del 24.04.2023.

In raccordo con la Regione Campania, il DPC sta elaborato un modello di intervento da attivare in caso di passaggio alle fasi operative di preallarme e allarme. Il modello definisce, in particolare, l'organizzazione del Servizio Nazionale della Protezione Civile per lo svolgimento delle attività operative necessarie a gestire eventuali eventi emergenziali (dall'attivazione del Comitato operativo, alla strutturazione della Di.Coma.C e dei centri operativi e di coordinamento sul territorio). Tale documento è già stato condiviso con le componenti e le strutture operative di protezione civile e, a breve, sarà ufficializzato in uno specifico documento che ne definirà i dettagli.

2 PIANO DI PROTEZIONE CIVILE CAMPI FLEGREI - AREE A PERICOLOSITA' VULCANICA

Nell'ambito della pianificazione nazionale per il rischio vulcanico dei Campi Flegrei sono state individuate dal Dipartimento Protezione Civile, sulla base delle indicazioni della Comunità Scientifica, e in raccordo con la Regione Campania, due specifiche aree di intervento, con differenti misure operative: la prima ad alta pericolosità/rischio, identificata come **Zona Rossa** e la seconda, caratterizzata da una fenomenologia attenuata, ma non assente, identificata come **Zona Gialla**. Il punto di partenza per l'aggiornamento di queste aree è stato il rapporto finale elaborato dal "Gruppo di lavoro incaricato della definizione dello scenario di riferimento per il piano di emergenza dei Campi Flegrei per il rischio vulcanico", istituito nel 2009. Questo documento è stato sottoposto alla valutazione della Commissione Grandi Rischi – Settore Rischio Vulcanico che ne ha discusso in diverse sedute per fornire proprie indicazioni al Dipartimento.

La **Zona Rossa** Fig.1 è rappresentata dall'area potenzialmente esposta al pericolo di invasione di flussi piroclastici che, per le loro elevate temperature e velocità, rappresentano il fenomeno più pericoloso per le persone. Per tale zona il Piano nazionale di protezione civile prevede, in caso di "allarme", come unica misura di salvaguardia per la popolazione ivi residente, (circa 500.000 persone) la completa evacuazione cautelativa dell'area, qualora dovessero innalzarsi i livelli di allerta vulcanica. Sono ricompresi in zona rossa 7 comuni: Pozzuoli, Bacoli, Monte di Procida e Quarto, per intero; parte dei Comuni di Giugliano in Campania, di Marano di Napoli e alcune municipalità del Comune di Napoli.



REGIONE BASILICATA

UFFICIO PER LA PROTEZIONE CIVILE

PIANO REGIONALE DI PROTEZIONE CIVILE EMERGENZA CAMPI FLEGREI

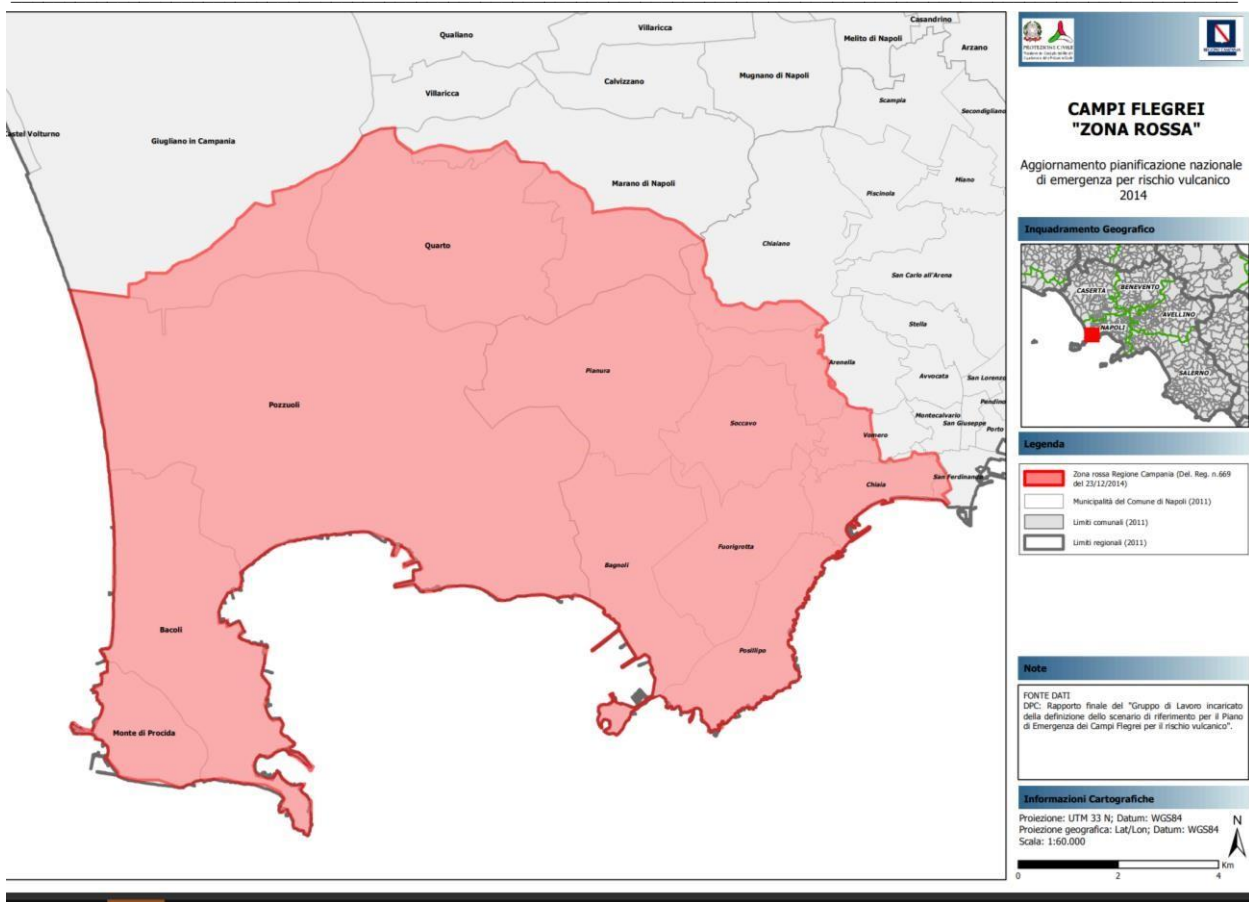


Figura 1 Nuova Zona Rossa per il rischio vulcanico dell'area flegrea (Allegato al Decreto del 24 giugno 2016 "Disposizioni per l'aggiornamento della pianificazione di emergenza per il rischio vulcanico dei Campi Flegrei")

La Zona Gialla Fig.2 è l'area esterna alla zona rossa, che in caso di eruzione dei Campi Flegrei è esposta a una significativa ricaduta di lapilli e cenere vulcanica, il cui accumulo potrebbe causare il collasso di tetti e strutture. Tale zona, definita sulla base degli studi effettuati dalla comunità scientifica, comprende i comuni che ricadono per una parte rilevante del proprio territorio, all'interno della curva di isocarico di 300Kg/mq, equivalenti a circa 30 cm di accumulo al suolo, con la probabilità di superamento del valore di carico (300Kg/mq) pari al 5% (vedi Fig. 2, "Curva di pericolosità delle ceneri 300 kg/mq"): attualmente comprende 6 Comuni campani Villaricca, Calvizzano, Marano di Napoli, Mugnano di Napoli, Melito di Napoli e Casavatore e parte di 24 circoscrizioni della Città di Napoli e nell'area vivono oltre 800 mila abitanti. Per questi comuni, oltre alla pianificazione dell'intervento di livello nazionale e regionale, si dovrà prevedere nei piani comunali la predisposizione di misure specifiche, considerando che potrebbero essere necessari allontanamenti temporanei della popolazione che risiede in edifici resi vulnerabili o difficilmente accessibili dall'accumulo di ceneri. Tuttavia, le strategie operative definite nei piani di protezione civile dovranno essere diversificate e "dinamiche", poiché l'area esposta alla ricaduta di ceneri non è individuabile a priori, ma lo sarà solo ad evento in corso, in base alla direzione del vento e all'effettiva scala dell'evento vulcanico.

La nuova delimitazione della zona gialla è stata approvata con la Delibera di Giunta della Regione Campania n. 175 del 3 aprile 2015 e di seguito formalizzata con il Decreto del Presidente del Consiglio dei Ministri del 24 giugno 2016, contenente le "Disposizioni per l'aggiornamento della pianificazione di emergenza per il rischio vulcanico dei Campi Flegrei".



REGIONE BASILICATA

UFFICIO PER LA PROTEZIONE CIVILE

PIANO REGIONALE DI PROTEZIONE CIVILE EMERGENZA CAMPI FLEGREI

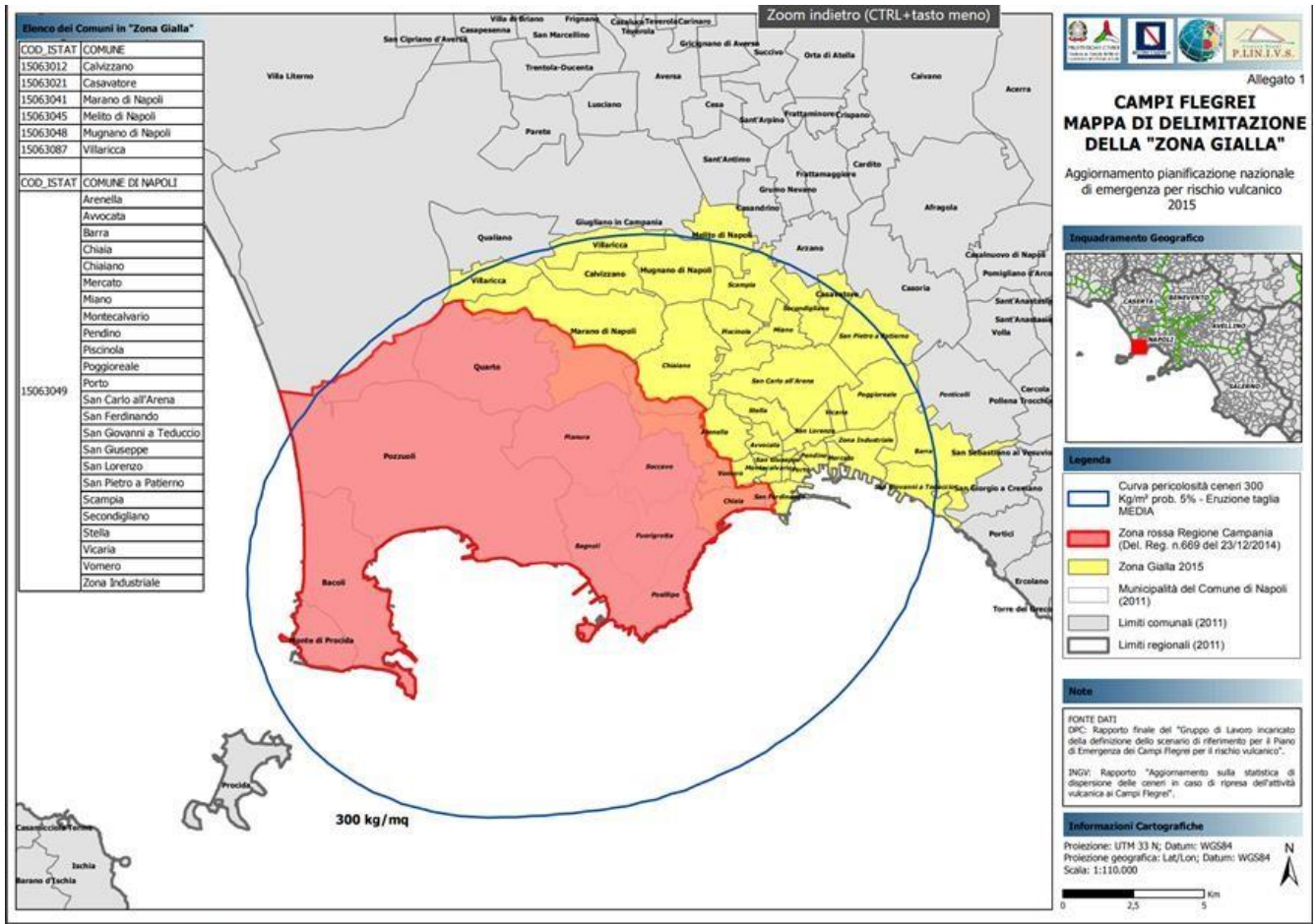


Figura 2 Mappa di delimitazione della Zona Gialla e Curva di pericolosità delle ceneri 300Kg/mq

2.1 Strategia di intervento per la Zona Rossa – Comuni flegrei gemellati con le Regioni/Province Autonome

A fronte di una probabile devastazione del territorio dei 7 Comuni/Quartieri individuati nella Zona Rossa (Fig. 1) e delle opere antropiche ivi esistenti con possibile perdita di migliaia di vite umane per il verificarsi di un violento evento eruttivo in area flegrea, la strategia di intervento adottata prevede l'allontanamento cautelativo della popolazione al di fuori della Regione Campania. Il cardine su cui si impennano tutte le azioni di emergenza è la scelta, ormai consolidata, del gemellaggio tra i Comuni/Quartieri flegrei all'interno della Zona Rossa e le Regioni/PPAA.

I nuovi gemellaggi previsti dal Decreto del PCM del 24 giugno 2016 e riportati nell'allegato n. 5 sono indicati nella figura 3.



REGIONE BASILICATA

UFFICIO PER LA PROTEZIONE CIVILE

PIANO REGIONALE DI PROTEZIONE CIVILE EMERGENZA CAMPI FLEGREI

CAMPI FLEGREI - GEMELLAGGI

Comuni/quartieri	Regioni/P. A.
Pozzuoli	Lombardia
Bacoli	Umbria - Marche
Monte di Procida	Abruzzo - Molise
Quarto	Toscana
Napoli, municipalità 1, quartieri S. Ferdinando (in parte), Chiaia	Sicilia
Napoli, municipalità 1, quartiere Posillipo	Sardegna
Napoli, municipalità 5, quartiere Arenella (in parte)	Veneto
Napoli, municipalità 5, quartiere Vomero (in parte)	Piemonte – V. d'Aosta
Napoli, municipalità 8, quartiere Chiaiano (in parte)	Friuli Venezia Giulia
Napoli, municipalità 9, quartiere Soccavo	Emilia Romagna
Napoli, municipalità 9, quartiere Pianura	Puglia
Napoli, municipalità 10, quartiere Bagnoli	Basilicata - Calabria
Napoli, municipalità 10, quartiere Fuorigrotta	
Marano di Napoli (in parte)	Liguria
Giugliano in Campania (in parte)	Trento - Bolzano



Figura 3 Mappa dei Gemellaggi per il rischio vulcanico dei Campi Flegrei (Allegato n. 5 al Decreto del 24 giugno 2016 “Disposizioni per l'aggiornamento della pianificazione di emergenza per il rischio vulcanico dei Campi Flegrei”)

Al fine di rendere operativi i gemellaggi, le Regioni e le Province autonome sottoscrivono **protocolli d’intesa** con la Regione Campania e i Comuni/Quartieri della zona rossa, in accordo con il DPC, che regolino rapporti, scambi dati ed informazioni e adottano specifici piani per il trasferimento e l’accoglienza della popolazione da assistere sulla base delle Indicazioni del CDPC. Come indicato nello schema riportato nell'allegato 5 del DPCM del 24 giugno 2016 la **Regione Basilicata, unitamente alla Regione Calabria, è stata gemellata con il Quartiere Bagnoli - Municipalità 10 - Comune di Napoli.**

2.2 Scenario di evento per la pianificazione

Data la complessità del sistema vulcanico flegreo, caratterizzato dalla compresenza di numerosi crateri e l'assenza di eruzioni recenti, il rapporto finale del gruppo di lavoro istituito nel 2009 e incaricato di definire gli scenari e i livelli di allerta in caso di ripresa dell’attività eruttiva nell’area vulcanica flegrea mette in risalto la **non possibilità di prevedere con certezza quando, come e dove avverrà la prossima eruzione.** Inoltre, non è possibile escludere che la ripresa dell’attività eruttiva avvenga da più bocche contemporaneamente, né prevedere la durata dell’attività. **Per la definizione della scala dell’evento di riferimento è stato effettuato uno studio probabilistico,** che ha considerato gli ultimi 5 mila anni di attività dei Campi Flegrei e da questa analisi statistica è emerso che, in caso di riattivazione del vulcano, si avrebbe circa il 95% di probabilità che si verifichi un’eruzione minore o uguale a quella di scala media. L’eruzione media corrisponde a una scelta ragionevole di rischio accettabile, considerato che la probabilità che questo evento venga superato da un’eruzione di scala superiore è inferiore al 5%. Pertanto, l’aggiornamento della pianificazione nazionale di protezione civile si basa su questa taglia media di eruzione che prevede i seguenti fenomeni:



REGIONE BASILICATA

UFFICIO PER LA PROTEZIONE CIVILE

PIANO REGIONALE DI PROTEZIONE CIVILE EMERGENZA CAMPI FLEGREI

- **formazione di una colonna eruttiva** sostenuta alta qualche chilometro;
- **caduta di materiale vulcanico** sia di grosse dimensioni nell'area più vicina alla bocca eruttiva, sia di ceneri e lapilli anche a diverse decine di chilometri di distanza, lungo la direzione del vento;
- **formazione di flussi piroclastici** (valanghe di gas, cenere e frammenti vulcanici) formati dal collasso della colonna eruttiva, che scorrerebbero per alcuni chilometri.

In aggiunta, ai Campi Flegrei possono verificarsi particolari fenomeni esplosivi legati al coinvolgimento di acqua esterna, noti come **esplosioni freatiche**, in aree con intensa attività idrotermale (area Solfatarata/Pisciarelli), o dove esistono attualmente significative disponibilità di acqua superficiale, quali ambienti lacustri (Agnano), laghi intra-craterici (Averno) e mare (Golfo di Pozzuoli). Sulla base della scala dell'evento eruttivo di riferimento e degli scenari connessi sono state definite le zone rossa e gialla per le quali sono previste differenti misure operative.

2.3 Livelli di allerta dell'attivazione del piano di emergenza Campi Flegrei e Fasi operative

Il presente Piano Regionale Campi flegrei si interessa soltanto della popolazione evacuata dalla Zona Rossa.

Per questa zona i livelli di allerta stabiliti dalla comunità scientifica a fronte delle mutate condizioni dell'attività vulcanica dei Campi Flegrei, come codificati nella Direttiva e ribaditi nelle Indicazioni, sono i seguenti: *Base, Attenzione, Pre-allarme, Allarme ed Eruzione*.

I livelli di allerta per i Campi Flegrei descrivono lo stato di attività del vulcano e scandiscono il tempo che precede una possibile ripresa dell'attività eruttiva.

Come nella pianificazione di emergenza del 2001, i livelli di allerta, stabiliti dalla Comunità scientifica, sono quattro (verde, giallo, arancione e rosso) ai quali corrispondono oltre all'ordinario (livello di allerta verde), le Fasi operative di Attenzione, Preallarme e Allarme.

- **livello verde (base)**
- **livello giallo (attenzione)**
- **livello arancione (preallarme)**
- **livello rosso (allarme)**

Il passaggio da un livello di allerta al successivo è stabilito sulla base delle variazioni dei parametri (sismicità, deformazione del suolo, composizione dei gas nelle fumarole, ecc.) monitorati 24 ore su 24, dal sistema di monitoraggio gestito dall'Osservatorio Vesuviano dell'INGV e comporta un aumento progressivo della probabilità di riattivazione eruttiva del vulcano. Ogni mese, di norma, il DPC organizza una videoconferenza con i Centri di Competenza preposti all'attività di monitoraggio e con la Regione Campania, per analizzare le fenomenologie in atto e valutare la pericolosità vulcanica. Agli esiti della videoconferenza vengono dichiarati i livelli di allerta. Semestralmente il DPC, sentito il parere della Commissione Grandi Rischi - Settore Rischio Vulcanico, decide se confermare i livelli di allerta e le fasi operative (attenzione, preallarme e allarme) in stretto raccordo con la struttura di protezione civile della Regione Campania.

E' utile sottolineare che, il passaggio di livello di allerta può non avvenire necessariamente in modo sequenziale o graduale, essendo sempre possibili variazioni repentine o improvvise dell'attività, anche del tutto impreviste.



REGIONE BASILICATA

UFFICIO PER LA PROTEZIONE CIVILE

PIANO REGIONALE DI PROTEZIONE CIVILE EMERGENZA CAMPI FLEGREI

Sulla base dei dati di monitoraggio a oggi registrati e delle valutazioni espresse dalla Commissione Grandi Rischi nel dicembre 2012 e poi ribadite negli anni successivi, il DPC ha ritenuto di mantenere per i Campi Flegrei il **livello di allerta "giallo"** e la fase operativa adottata di **"attenzione"**. A differenza del livello di allerta "verde", che corrisponde all'attività ordinaria del vulcano, questo livello è infatti determinato dalla variazione di alcuni dei parametri monitorati.

A ciascuno livello di allerta, indicativo della possibile evoluzione dello stato di attività del vulcano, corrispondono le relative fasi operative che dettano i tempi degli interventi di protezione civile per mettere in sicurezza la popolazione e il territorio, **così come definito nella tabella n.1**. Allo stato attuale delle conoscenze, non si possono stabilire con precisione i tempi di riattivazione del vulcano, ma è ragionevole pensare che l'evoluzione dei segnali del monitoraggio possa fare individuare, con un certo grado di incertezza, i livelli successivi di allerta utili per l'attuazione delle diverse fasi operative di protezione civile; di conseguenza si modula la risposta crescente del sistema di protezione civile, che culmina con l'evacuazione della popolazione presente nella zona rossa (livello di allarme), trasferendo in aree sicure la popolazione ivi residente.

I livelli di Attenzione, Pre-Allarme e Allarme corrispondono a un aumento progressivo delle probabilità di riattivazione eruttiva del vulcano, così come definito nella tabella seguente, questi implicano una risposta sempre più crescente del servizio nazionale e regionale integrato di protezione civile, che raggiunge il suo apice (Allarme) con l'evacuazione della popolazione presente nella Zona Rossa.

Livello di Allerta	Stato del Vulcano	Probabilità di eruzione	Tempo di attesa eruzione	Fase operativa	Attività Regione/PA gemellata
BASE	Nessuna variazione significativa dei parametri monitorati	Molto bassa	Indefinito (non meno di diversi mesi)	BASE	Preparazione e aggiornamento piano
ATTENZIONE	Variazione significativa dei parametri monitorati	Bassa	Indefinito (non meno di alcuni mesi)	ATTENZIONE	Predisposizione delle verifiche generali
PRE-ALLARME	Ulteriore variazione dei parametri monitorati	Media	Indefinito (non meno di alcune settimane)	PREALLARME	Predisposizione delle verifiche specifiche e inizio attività di accoglimento della popolazione evacuata
ALLARME	Comparsa di fenomeni e/o andamento dei parametri monitorati che indicano una dinamica pre-eruttiva	Alta	Da settimane a mesi	ALLARME	Accoglimento degli evacuati
ERUZIONE	Evento in corso			ERUZIONE	Sistemazione e integrazione temporanea degli evacuati

Tabella 1 Livelli di allerta e fasi operative

Dalla fase di Pre-Allarme le Regioni/PA gemellate iniziano un percorso di solidarietà e sussidiarietà con la Regione Campania al fine di accogliere, sistemare e integrare temporaneamente, per un tempo indefinito, nelle proprie realtà locali le migliaia di persone che purtroppo dovranno essere evacuate dalla Zona Rossa.



REGIONE BASILICATA

UFFICIO PER LA PROTEZIONE CIVILE

PIANO REGIONALE DI PROTEZIONE CIVILE EMERGENZA CAMPI FLEGREI

Tenuto conto del continuo monitoraggio scientifico e tecnico a cui è sottoposto l'apparato vulcanico dei Campi Flegrei, non è pensabile a priori indicare la tempistica di riattivazione della fase vulcanica parossistica, pertanto la Direttiva indica come tempi delle fasi precedentemente indicate secondo definizioni generiche qui riassunte:

BASE	tempo indefinito o comunque non meno di diversi mesi;
ATTENZIONE	tempo indefinito o comunque non meno di alcuni mesi;
PREALLARME	tempo indefinito o comunque non meno di alcune settimane;
ALLARME	tempo da settimane a giorni;

Questi tempi sono largamente speculativi in quanto manca una casistica dei segnali precedenti le eruzioni flegree avvenute dopo periodi di quiescenza relativamente lunghi; di conseguenza i tempi riportati per il preallarme e l'allarme possono essere anche molto più brevi o più lunghi di quanto citato. I tempi sono, comunque, riferiti all'inizio dell'eventuale fase eruttiva, ma non forniscono indicazioni circa il perdurare delle manifestazioni indicative dello specifico stato di attività del vulcano, e del relativo livello di allerta, sia in senso crescente che decrescente; non è possibile escludere l'eventualità di una rapida transizione tra i Livelli di allerta oppure una loro regressione.

La determinazione della Fase operativa avviene, in funzione del Livello di allerta e sulla base di valutazioni tecnico-operative, secondo il seguente schema:



Il passaggio dalla fase operativa di **Base** a quella di **Attenzione** avviene su disposizione del Capo Dipartimento della Protezione civile, sentito il Presidente della Regione Campania;



Il passaggio dalla fase operativa di **Attenzione** a quella di **Preallarme** avviene su disposizione del Presidente del Consiglio dei Ministri su proposta del Capo Dipartimento della Protezione civile, sentito il Presidente della Regione Campania;



Il passaggio dalla fase operativa di **Preallarme** a quella di **Allarme** avviene su disposizione del Presidente del Consiglio dei Ministri su proposta del Capo del Dipartimento della Protezione civile, sentito il Presidente della Regione Campania;



REGIONE BASILICATA

UFFICIO PER LA PROTEZIONE CIVILE

PIANO REGIONALE DI PROTEZIONE CIVILE EMERGENZA CAMPI FLEGREI

I Soggetti decisori dei passaggi tra le diverse fasi operative devono interloquire e interfacciarsi, sia nelle decisioni di innalzamento del livello che in quelle di abbassamento.

Il percorso delle determinazioni delle variazioni di Fase riportato nel precedente schema resta valido anche per eventuali rientri alla Fase precedente. Ogni variazione di Fase viene condivisa, al fine delle attivazioni delle pianificazioni di competenza, con le componenti e strutture operative attraverso il Comitato Operativo della protezione civile.

In corrispondenza del passaggio alla **Fase operativa di preallarme** avviene la **dichiarazione dello stato di emergenza** (caso di imminenza di eventi di carattere nazionale di cui all'art. 7, comma 1, lettera c del Codice di Protezione Civile e di cui al d.lgs n. 1 del 02/01/2018) e vengono stanziati le prime risorse per far fronte all'evento calamitoso. Successivamente, il Governo potrà eventualmente individuare, con successivi atti normativi, ulteriori risorse da destinare allo scopo. Pertanto, la copertura delle spese sostenute dalle singole amministrazioni non potrà che avvenire nel limite delle risorse stanziati dalla dichiarazione dello stato di emergenza e da successive disposizioni. Per quanto attiene agli oneri derivanti dalle attività di pianificazione, essi restano a carico dei bilanci delle singole amministrazioni ed enti responsabili, nell'ambito delle risorse disponibili a legislazione vigente e degli strumenti di cui all'art. 24 del citato Codice di Protezione Civile.

Le attività delle Regioni/PPAA si differenziano logicamente da quelle della Regione Campania e convergono principalmente nella fase di trasferimento e accoglimento della popolazione evacuata.

FASE DI BASE

La fase di base prevede, da parte della **Regione**, il continuo flusso dei dati con il Comune di Napoli – Municipalità 10 – Quartiere Bagnoli secondo quanto indicato nei Protocolli di gemellaggio (di seguito Gemellaggio); la Regione, inoltre, discute con il comune gemellato e Regione Campania le attività di accoglimento e supporta il comune gemellato nella predisposizione o aggiornamento del Piano di Emergenza Comunale (di seguito PEC) o di pianificazioni di settore inerenti i Campi Flegrei.

La Regione avvia tutte le attività volte a informare la cittadinanza residente dei territori predisposti all'accoglienza delle persone evacuate dalla Zona Rossa.

FASE DI ATTENZIONE

La fase di attenzione prevede da parte della Regione la verifica dei piani di emergenza ai diversi livelli territoriali e istituzionali, nonché l'attuazione di quanto previsto dalle pianificazioni di settore.

La **Regione**, in sinergia con le strutture operative nazionali, con quelle territoriali e con gli enti gestori dei Servizi Essenziali, provvede a verificare le pianificazioni e ad approntare gli strumenti utili nelle successive fasi operative; avvia inoltre tutte le attività volte a preparare le cittadinanze residenti nei territori della regione scelti per l'accoglienza delle persone evacuate dalla Zona Rossa.

FASE DI PREALLARME

Nella fase di preallarme vengono evacuate le persone presenti presso ospedali e case di cura, viene trasferita la popolazione carceraria e vengono messi in sicurezza i beni culturale. La popolazione residente, dotata di propria sistemazione abitativa alternativa, può allontanarsi spontaneamente.

Iniziano le attività della **Regione** per l'accoglienza degli evacuati e si procede ad attivare le Organizzazioni di Volontariato in funzione di specifiche esigenze.



REGIONE BASILICATA

UFFICIO PER LA PROTEZIONE CIVILE

PIANO REGIONALE DI PROTEZIONE CIVILE EMERGENZA CAMPI FLEGREI

Attraverso il coordinamento della Direzione Comando e Controllo del DPC (di seguito DICOMAC), la Regione Campania provvede all'allontanamento dalla Zona Rossa fino alle aree di incontro, mentre la **Regione** provvede al trasferimento da dette aree fino ai punti di prima accoglienza, e successivamente alla sistemazione e assistenza alla popolazione sul proprio territorio.

La Regione, congiuntamente alle Autorità Prefettizie delle zone scelte per l'accoglienza, verifica le disponibilità delle strutture individuate nelle pianificazioni di competenza e organizza l'assistenza e l'accoglienza della popolazione dei Campi Flegrei.

La CMR Basilicata fornisce supporto nelle attività di accoglienza della popolazione dalla Regione Campania.

La Regione assicura il coordinamento delle informazioni con i vari Enti e autorità locali e funge da collegamento con il DPC. Le informazioni, a partire da questa fase, dovranno essere diffuse dalle autorità preposte ai vari livelli, in maniera coordinata e condivisa al fine di dare un messaggio chiaro e univoco alla popolazione.

FASE DI ALLARME

Con la fase di allarme tutti i cittadini della Zona Rossa che ancora fossero presenti nell'area a rischio, non allontanatisi volontariamente nella fase di preallarme, vengono allontanati in maniera coatta, entro 72 ore dalla decretazione.

La Regione ha già attivato i piani di trasferimento e accoglienza della popolazione della Zona Rossa coinvolgendo il sistema integrato di protezione civile ad essa collegato, e in questa fase predispone il trasferimento dalle zone di accoglienza alle strutture residenziali.

EVENTO IN CORSO

Durante l'eruzione e nella fase di conclusione dell'attività eruttiva fino a quando non verrà dichiarato la fine dello Stato di Emergenza e non siano operativi i rientri nella Zona Rossa, la Regione Basilicata dovrà garantire alla popolazione evacuata alloggio, integrazione e continuità amministrativa, scolastica e sanitaria.



REGIONE BASILICATA

UFFICIO PER LA PROTEZIONE CIVILE

PIANO REGIONALE DI PROTEZIONE CIVILE EMERGENZA CAMPI FLEGREI

3 PIANO REGIONALE DI PROTEZIONE CIVILE PER L'EMERGENZA CAMPI FLEGREI

Le Regioni/PPAA gemellate con i Comuni/Quartieri della Zona Rossa, come disposto dal Decreto del PCM, provvedono alla pianificazione delle attività per il trasferimento e l'accoglienza della popolazione proveniente dal Comune/Quartiere gemellato della Zona Rossa che abbia necessità di trasporto e/o di assistenza alloggiativa, dalle aree ai punti di prima accoglienza. Il Piano prevede gli aspetti tecnico-logistici per gestire al meglio la fase emergenziale, predisponendo le procedure e la definizione delle modalità e dei criteri con cui verrà attuata, in emergenza, nella fase di allarme, l'accoglienza della popolazione nelle strutture individuate sul territorio della Regione gemellata.

3.1 Comune/Quartiere flegreo gemellato con la Regione Basilicata

I nuovi gemellaggi, stabiliti dal Decreto del PCM e indicati nello schema riportato nell'allegato 5 dello stesso e nella figura 3, prevedono che la **Regione Basilicata unitamente alla Regione Calabria siano gemellate con il Quartiere Bagnoli - Municipalità 10 - Comune di Napoli.**

Il Quartiere Bagnoli con circa 23.149 abitanti, fa parte della periferia occidentale di Napoli che insieme al quartiere di Fuorigrotta forma la decima municipalità del capoluogo campano (Fig. n. 4 e Fig. n. 5). Il quartiere fa parte dei Campi Flegrei e si estende su una superficie di 7,96 km², contraddistinta da una forte e visibile natura vulcanica; confina a nord con il quartiere Pianura, a nord-ovest con il Comune di Pozzuoli, a sud con il quartiere Posillipo, a ovest si affaccia sulla baia di Pozzuoli e a est confina con il quartiere Fuorigrotta. Del quartiere di Bagnoli fa parte la piccola isola di Nisida.

La Basilicata con **Delibera di Giunta Regionale n. 371 del 19 giugno 2019**³ ha approvato lo Schema di Protocollo di Intesa di gemellaggio unitamente all'Allegato Tecnico, fra la Regione Basilicata, il Comune di Napoli e la Regione Campania, schemi approvati anche dal comune di Napoli con D.G.C. n.607/2019 e dalla Regione Calabria con D.G.R. n. 249/2019, così come previsto dal Decreto del PCM del 24 giugno 2016, la cui stipula congiunta è avvenuta il 19 giugno 2019 presso la sede della Regione Campania.

La Regione Calabria e la Regione Basilicata, con note prot.n.429466/S del 05/12/2019 e prot.n. 108371/S del 08/3/2021, **hanno concordato di effettuare una equa ripartizione della popolazione evacuata dal Quartiere Bagnoli** ovvero con una percentuale pari al 50% cadauna.

³ D.G.R. n. 371 del 19 giugno 2019 "Pianificazione di emergenza per il rischio vulcanico del Vesuvio e dei Campi Flegrei. Approvazione Protocolli d'intesa tra la Regione Basilicata, la Regione Campania ed i comuni gemellati".



REGIONE BASILICATA

UFFICIO PER LA PROTEZIONE CIVILE

PIANO REGIONALE DI PROTEZIONE CIVILE EMERGENZA CAMPI FLEGREI



- 1 Chiaia, Posillipo, San Ferdinando
- 2 Avvocata, Montecalvario, Mercato, Pendino, Porto, San Giuseppe
- 3 Stella, San Carlo all'Arena
- 4 San Lorenzo, Vicaria, Poggioreale, Zona Industriale
- 5 Arenella, Vomero
- 6 Ponticelli, Barra, San Giovanni a Teduccio
- 7 Miano, Secondigliano, San Pietro a Patierno
- 8 Piscinola Marianella, Chiaiano, Scampia
- 9 Soccavo, Pianura
- 10 Bagnoli, Fuorigrotta

Figura 4 Municipalità del Comune di Napoli

Per dare consistenza tecnico-amministrativa a quanto richiesto dal Decreto del PCM e dalle Indicazioni del CDPC, la Regione Basilicata, ha predisposto il presente Piano di Protezione Civile (di seguito Piano Regionale Campi Flegrei) per il trasferimento e l'accoglienza del 50% della popolazione del Quartiere Bagnoli, mentre l'altro 50% sarà accolto dalla Regione Calabria); tale piano deve definire scenari, percorsi e procedure che permettano alla Regione Basilicata (di seguito Regione) di gestire in modo idoneo, rapido ed efficace l'eventuale emergenza per il trasferimento e l'accoglienza della popolazione evacuata dal quartiere gemellato all'interno del proprio territorio regionale. Il Decreto del PCM e le Indicazioni del CDPC rimangono i documenti generali di riferimento per quanto riguarda principi e criteri a livello nazionale. Il presente Piano definisce i criteri per la parte di gestione della Regione dalla fase di preallarme fino al momento in cui verrà dichiarato il cessato preallarme/allarme.



REGIONE BASILICATA

UFFICIO PER LA PROTEZIONE CIVILE

PIANO REGIONALE DI PROTEZIONE CIVILE EMERGENZA CAMPI FLEGREI



Quartieri

1 San Ferdinando	9 San Lorenzo	17 Zona Industriale	25 Secondigliano
2 Chiaia	10 Mercato	18 Bagnoli	26 Scampia
3 San Giuseppe	11 Pendino	19 Fuorigrotta	27 San Pietro a Patierno
4 Montecalvario	12 Porto	20 Soccavo	28 Ponticelli
5 Avvocata	13 Vomero	21 Pianura	29 Barra
6 Stella	14 Arenella	22 Chiaiano	30 San Giovanni a Teduccio
7 San Carlo all'Arena	15 Posillipo	23 Piscinola	
8 Vicaria	16 Poggioreale	24 Miano	

Figura 5 Quartieri del Comune di Napoli

Il Piano Regionale Campi Flegrei, conforme ai dettati del Decreto del PCM e delle Indicazioni del CDPC:

- evidenzia gli obiettivi e le modalità di trasferimento in fase di emergenza della popolazione evacuata alla regione gemellata;
- riporta l'individuazione dei punti di prima accoglienza nella regione gemellata e indica le informazioni relative alle azioni da intraprendere per l'adeguata gestione dell'afflusso della popolazione e relative all'organizzazione delle attività per il corretto svolgimento delle operazioni di accoglienza;
- definisce procedure, modalità e criteri con cui verrà attuata in fase di allarme l'assegnazione della popolazione evacuata nelle strutture di accoglienza individuate sul territorio e l'inserimento



REGIONE BASILICATA

UFFICIO PER LA PROTEZIONE CIVILE

PIANO REGIONALE DI PROTEZIONE CIVILE EMERGENZA CAMPI FLEGREI

temporaneo nella vita quotidiana nelle zone del territorio lucano fino al giorno del loro rientro nelle proprie abitazioni.

Il Piano Regionale Campi Flegrei rientra nella pianificazione strategica della Regione e si inserisce nel quadro programmatico della pianificazione e prevenzione dell'emergenza sul territorio regionale.

3.2 Obiettivi del piano regionale

Un piano strategico di emergenza regionale che abbia come obiettivo primario il trasferimento e l'accoglienza di popolazione evacuata a causa di una grande calamità naturale, soprattutto se proveniente da altre realtà regionali, deve saper sviluppare un modello d'intervento che assicuri procedure e modalità di risposta del sistema regionale integrato di protezione civile organizzate e rapide nelle varie fasi di emergenza operativa; contestualmente, però, dovrà essere coerente con la strategia operativa generale adottata per garantire una efficace risposta anche in concorso con le altre componenti del sistema protezione civile coinvolte.

A tal fine occorre delineare le modalità che consentono di garantire il flusso delle informazioni/dati tra i diversi centri di coordinamento di livello locale che saranno attivati per la gestione dell'emergenza e quelli degli enti sovraordinati, prevedendo inoltre, l'armonizzazione e il raccordo delle misure emergenziali previste nelle pianificazioni ai diversi livelli territoriali e istituzionali, nonché le azioni per garantire la tempestiva comunicazione/informazione della popolazione.

Il Piano Regionale Campi Flegrei contiene e prevede in particolare:

- la definizione di procedure e delle modalità attraverso le quali sarà esercitato il ruolo strategico della regione gemellata in emergenza (fase di allarme), sia di coordinamento del livello territoriale e di raccordo con il livello nazionale - Dipartimento Protezione Civile, nonché con la Regione Campania, la Regione Calabria, che accoglierà metà della popolazione evacuata, e con il Comune di Napoli riguardo la Municipalità 10 - Quartiere Bagnoli;
- la definizione delle misure e delle modalità per assicurare il concorso regionale al trasferimento della popolazione della Zona Rossa dalle aree di incontro ai punti di prima accoglienza della regione gemellata sia in caso di trasferimento assistito che autonomo; la regione gemellata garantirà tale supporto, coordinandosi con la Di.Coma.C istituita nella regione Campania e in particolare con la funzione di supporto competente e con Viabilità Italia (centro di coordinamento nazionale della viabilità, istituita presso il Ministero degli Interni); per il trasporto assistito, visto che esso avverrà con vettore pubblico - via treno, occorre l'interlocuzione con le Ferrovie dello Stato per concordare le scelte di carattere generale, mentre per il trasporto autonomo occorre il raccordo con il comitato operativo della viabilità COV delle province coinvolte, istituito presso le Prefetture;
- l'individuazione e l'attivazione delle aree di incontro e di accoglienza della popolazione;
- l'individuazione e l'attivazione delle modalità di trasferimento della popolazione dalle aree di incontro verso i punti di prima accoglienza;
- l'individuazione e l'attivazione delle modalità di trasferimento per la popolazione che sceglie di trasferirsi dalla Zona Rossa alle aree di accoglienza con mezzi autonomi;
- l'individuazione della stazione ferroviaria di arrivo, come destinazione della popolazione che, con modalità di trasporto assistito, via treno, dall'area di incontro giungerà in Basilicata;
- l'individuazione del sito idoneo ad ospitare il punto di prima accoglienza (hub) dove far confluire la popolazione evacuata che necessita di sistemazione alloggiativa, tenendo conto della sua ubicazione e



REGIONE BASILICATA

UFFICIO PER LA PROTEZIONE CIVILE

PIANO REGIONALE DI PROTEZIONE CIVILE EMERGENZA CAMPI FLEGREI

della sua capacità ricettiva;

- l'individuazione delle strutture per l'accoglienza alloggiativa e per l'assistenza alla popolazione;
- la gestione continua dei dati della popolazione in collaborazione con il Comune flegreo gemellato e la Regione Campania;
- la definizione delle misure per la continuità amministrativa e scolastica, assistenza sanitaria della popolazione proveniente dalla Zona Rossa per tutto il tempo di permanenza in Regione;
- il rafforzamento delle strutture per l'assistenza sanitaria;
- le misure di comunicazione e informazione alla popolazione evacuata e alla popolazione stabilmente residente dei Comuni interessati dal sistema regionale di accoglienza;
- l'armonizzazione e il raccordo delle misure emergenziali previste nei piani di protezione civile dei comuni interessati all'attività di assistenza/accolgienza.

3.3 Livelli di allerta e fasi operative

Il **Piano Regionale Campi Flegrei**, come già evidenziato nei paragrafi precedenti, si interessa soltanto della popolazione evacuata dalla Zona Rossa; per questa zona i livelli di allerta stabiliti dalla comunità scientifica a fronte delle mutate condizioni dell'attività vulcanica dei Campi Flegrei, sono i seguenti (verde, giallo, arancione, rosso) a cui corrispondono le fasi operative (Base, Attenzione, Preallarme, Allarme) indicate tra parentesi:

- a) Verde (*Base*), Giallo (*Attenzione*),
- b) Arancione (*Preallarme*),
- c) Rosso (*Allarme*).

I livelli giallo, arancione e rosso corrispondono a un aumento progressivo delle probabilità di riattivazione eruttiva del vulcano, e implicano una risposta sempre crescente del servizio nazionale di protezione civile, che raggiunge il suo apice (Allarme) con l'evacuazione della popolazione presente nella Zona Rossa che potrebbe essersi già in parte allontanata spontaneamente nella fase di preallarme.

Dovendo gestire comunque una realtà su scala regionale per un evento che accade in altri territori, ma con una valenza parossistica a livello nazionale, sia come effetti sia come strutture operative messe in campo (Ricerca, Protezione Civile, Viabilità, ecc.), il Piano Regionale Campi Flegrei evidenzia le procedure e le verifiche da effettuare nelle diverse fasi operative corrispondenti ai livelli di allerta secondo il seguente schema, nel quale le attività della Regione Basilicata si differenziano da quelle della Regione Campania, riguardando principalmente la fase di trasferimento e accoglienza della popolazione evacuata.

FASE DI BASE

E

FASE DI ATTENZIONE

Elaborazione e aggiornamento della pianificazione di competenza in accordo con le strategie generali e con quanto previsto dalla normativa di riferimento; piani di settore/verifiche generali alle diverse pianificazioni.

In particolare per quanto riguarda le attività della Regione Basilicata:

Fase di BASE

Nella fase di base è previsto il continuo flusso dei dati dal Comune/Quartiere gemellato di Bagnoli verso la Regione Basilicata, secondo quanto indicato nel Protocollo di intesa; la Regione Basilicata, inoltre, si



REGIONE BASILICATA

UFFICIO PER LA PROTEZIONE CIVILE

PIANO REGIONALE DI PROTEZIONE CIVILE EMERGENZA CAMPI FLEGREI

interfaccia con la Regione Campania e con il Comune/Quartiere gemellato riguardo le attività di accoglienza e supporta quest'ultimo nella predisposizione/aggiornamento del proprio Piano di Protezione Civile di (seguito PPCC) o nelle pianificazioni di settore inerenti all'emergenza Campi Flegrei. Vengono avviati/verificati i piani di settore del sistema integrato di protezione civile regionale e inoltre la Regione dà inizio alle attività volte a informare la cittadinanza residente nei territori preposti all'accoglienza delle persone allontanate dalla Zona Rossa.

Fase di ATTENZIONE

La fase di attenzione prevede che la Regione Basilicata riceva dal Comune/Quartiere gemellato di Bagnoli l'aggiornamento dei dati relativi alla popolazione e, in sinergia con le strutture operative nazionali, con quelle territoriali e con gli enti gestori dei Servizi Essenziali, predisponga piani di settore/verifiche generali alle diverse pianificazioni, finalizzate all'individuazione di eventuali situazioni di criticità da eliminare o modificare. In tale attività viene coinvolto il sistema regionale integrato di protezione civile, sia attraverso l'esecuzione di esercitazioni e simulazioni di risposta, che attraverso la formazione continua e la revisione dei piani.

La Regione Basilicata appronta gli strumenti utili per le successive fasi operative, avviando contestualmente tutte le attività volte a preparare i cittadini dei territori comunali individuati per l'accoglienza delle persone allontanate dalla Zona Rossa.

FASE DI PREALLARME

Nella fase di preallarme, il Consiglio dei Ministri dichiara lo **Stato di Emergenza** e il Dipartimento Protezione Civile procede all'approntamento e all'attivazione della Direzione Comando e Controllo del DPC (**Di.Coma.C**). La Zona Rossa è presidiata dai soccorritori e le famiglie che dispongono di una possibilità di sistemazione alternativa al di fuori della zona a rischio, possono allontanarsi volontariamente con mezzo proprio, previa comunicazione alle autorità del Comune di Napoli - Municipalità 10 - Quartiere Bagnoli del luogo di destinazione. Coloro i quali avranno optato per tale scelta, non potranno trasferire nuovamente il proprio domicilio in Zona Rossa, ove non venga dichiarato il rientro alla fase I di attenzione. In questa fase, attraverso l'interlocuzione tra il Comune di Napoli - Municipalità 10 - Quartiere di Bagnoli, la Regione Campania e le due Regioni gemellate Basilicata e Calabria si avvia l'attività di stima del numero delle persone da allontanare e delle persone che necessitano di assistenza sanitaria. I dati derivanti verranno successivamente inviati per una percentuale pari a 50% alla Regione Basilicata e la rimanente 50% alla Regione Calabria.

La Regione, congiuntamente alle Autorità Prefettizie delle zone scelte per l'accoglienza, verifica le disponibilità delle strutture individuate nella propria pianificazione e organizza l'accoglienza della popolazione del Quartiere Bagnoli.

La Regione Basilicata pone in essere le attività volte a preparare la cittadinanza lucana all'accoglienza delle persone evacuate dalla Zona Rossa, assicura il coordinamento delle informazioni con i vari Enti e Autorità locali e funge da collegamento con il DPC. Le informazioni, a partire da questa fase, vengono diffuse dalle autorità preposte ai vari livelli in maniera coordinata e condivisa al fine di dare un messaggio chiaro e univoco alla popolazione. Inoltre, la Regione predispone continue verifiche sulle specifiche pianificazioni al fine di raggiungere l'ottimale funzionamento del meccanismo. In particolare, verifica l'adeguatezza della distribuzione delle risorse materiali e professionali per le attività ordinarie e straordinarie di soccorso tecnico, sociale e di pubblica sicurezza. Le procedure operative, in questa fase, vengono definite in dettaglio e comunicate ai diversi soggetti del sistema protezione civile per poter fronteggiare in modo chiaro ed efficace la fase operativa.



REGIONE BASILICATA

UFFICIO PER LA PROTEZIONE CIVILE

PIANO REGIONALE DI PROTEZIONE CIVILE EMERGENZA CAMPI FLEGREI

FASE DI ALLARME

Alla dichiarazione della fase III di allarme, la Regione Campania, congiuntamente con la Prefettura di Napoli e le Strutture operative, attiva e gestisce la pianificazione di allontanamento sul proprio territorio. Tutti i cittadini della Zona Rossa ancora presenti nell'area a rischio e non allontanatisi volontariamente nella fase di preallarme vengono allontanati obbligatoriamente. L'evacuazione, che si deve concludere entro 72 ore dalla proclamazione da parte del Presidente del Consiglio della fase di allarme, può avvenire per allontanamento autonomo e/o per allontanamento assistito. La popolazione che opta per l'allontanamento autonomo verso la Regione Basilicata dovrà seguire i percorsi stradali e il cancello di accesso alla viabilità principale prestabiliti nelle specifiche pianificazioni di allontanamento della Regione Campania e del Comune di Napoli – Municipalità 10 – Quartiere Bagnoli e raggiungere direttamente il punto di prima accoglienza. La popolazione invece che sceglie l'allontanamento assistito si sposta verso l'area di incontro, che sono già attivate e dotate anche di punti informativi, con mezzi collettivi di trasporto assistito per il passaggio alla successiva fase di trasferimento previsto mediante treno. Il Comune di Napoli invia alla Regione Basilicata i dati aggiornati della popolazione di Bagnoli, completi di richieste di assistenza e di tutti i dati utili alla gestione dell'accoglienza, come pianificato e concordato nel protocollo d'intesa.

Attraverso il coordinamento della **Di.Coma.C** del DPC, la Regione Campania provvede insieme al Comune di Napoli all'allontanamento della popolazione dalla Zona Rossa fino alle aree di incontro. L'organizzazione di tali aree è a cura della **Di.Coma.C** di concerto con la Regione Campania, le Regioni gemellate (Basilicata e Calabria) e l'Amministrazione Comunale di Napoli nel territorio della quale ricade l'area di incontro (Piazza Garibaldi, Napoli area c/o stazione di Napoli Centrale) prevista per la popolazione di Bagnoli.

La Regione Basilicata gestisce l'emergenza sul proprio territorio attivando il piano di trasferimento e accoglienza della popolazione del Quartiere Bagnoli (modalità di trasporto dalla stazione ferroviaria di arrivo al punto di prima accoglienza ovvero mediante arrivo diretto con i propri mezzi) e dando inizio a tutte le attività necessarie per l'accoglienza e l'assistenza della popolazione di Bagnoli sul territorio lucano, coinvolgendo il sistema integrato di protezione civile ad essa collegato.

In particolare, la Regione Basilicata procede all'attivazione:

- dei punti di prima accoglienza e smistamento della popolazione;
- dei centri di coordinamento nelle aree coinvolte operativamente nelle attività di trasferimento e accoglienza;
- del Volontariato della colonna mobile della Basilicata (CMR Basilicata) che concorre ad assicurare l'assistenza alla popolazione che giunge sul territorio regionale lucano secondo le diverse specialità tecnico operative e nell'ambito del sistema regionale di protezione civile;
- delle strutture per l'accoglienza alloggiativa e per l'assistenza alla popolazione;
- delle misure per la continuità amministrativa e scolastica della popolazione, per il rafforzamento delle strutture per l'assistenza sanitaria, dei servizi di gestione dei rifiuti urbani nonché per la gestione dei dati della popolazione.

La Regione Basilicata coordina e coadiuva gli enti locali alle attività di accoglienza e integrazione della popolazione evacuata per tutto il periodo dell'emergenza, esercita il ruolo di coordinamento per le informazioni sia alla popolazione evacuata e accolta sia a quella residente e assicura il coordinamento delle informazioni con i vari Enti e autorità locali e funge da collegamento con il DPC.



REGIONE BASILICATA

UFFICIO PER LA PROTEZIONE CIVILE

PIANO REGIONALE DI PROTEZIONE CIVILE EMERGENZA CAMPI FLEGREI

EVENTO IN CORSO

La Regione gemellata gestisce l'emergenza sul proprio territorio, con l'accoglienza, la sistemazione e integrazione temporanea degli evacuati, attiva tutte le azioni al fine di sviluppare la continuità amministrativa e scolastica della popolazione accolta, coordina e coadiuva gli Enti locali alle attività di integrazione per tutto il periodo dell'emergenza. La Regione, inoltre, esercita il ruolo di coordinamento del flusso di informazioni da assicurare sia alla popolazione evacuata e accolta sia a quella residente. Tali attività continueranno fino alla dichiarazione della fase di rientro, emanata da parte delle Autorità competenti, della popolazione evacuata nei propri territori. La **Regione** attiva, inoltre, in stretto raccordo con il DPC, la diffusione dei dati e delle informazioni di propria competenza.

I passaggi tra le diverse **Fasi operative** avvengono, in funzione del livello di allerta e sulla base di valutazioni tecnico-operative, secondo lo schema illustrato precedentemente, nel paragrafo 2.3.

4 STRUTTURA DEL PIANO REGIONALE CAMPI FLEGREI E SUOI CONTENUTI

Il Piano Regionale Campi Flegrei è il documento che contiene le informazioni e le indicazioni mediante le quali tutti i Soggetti chiamati a intervenire nella gestione dell'emergenza Campi Flegrei nel territorio della Regione possono operare con modalità efficaci ed efficienti.

4.1 Collegamento con il DPC e la Regione Campania

Al fine di una corretta gestione dell'emergenza è fondamentale che la Regione Basilicata sia in continuo collegamento e coordinamento con il DPC, la Regione Campania e il comune di Bagnoli. Il collegamento con il DPC dovrà essere improntato in un continuo flusso di notizie e rapporti soprattutto per quanto concerne la comunicazione delle informazioni e la gestione dei dati.

Sarà cura della Regione Basilicata mantenere con il DPC costante raccordo operativo, attraverso la CSPP, ovvero attraverso la Di.Coma.C che sarà costituita ovvero con i rappresentanti del Comitato Operativo che si riunisce presso il DPC preseduto dal Capo della protezione civile, su tutte le attività da svolgere durante le diverse fasi di emergenza. Tale raccordo operativo dovrà garantire il rispetto della coerenza generale del piano regionale di trasferimento e accoglienza con il Decreto del PCM e le Indicazioni del CDPC.

Il collegamento fra la Regione Basilicata e la Regione Campania riguarderà sia il continuo flusso di informazioni nei vari gradi di innalzamento delle fasi di emergenza, sia il ruolo di interfaccia fra la Regione Basilicata, la regione Campania e il Comune di Napoli – Quartiere Bagnoli al fine di pianificare una corretta gestione delle operazioni di trasferimento della popolazione evacuata. In particolare, nella fase di allarme, il collegamento dovrà essere continuo con l'obiettivo di avere un'unica stima della popolazione che necessita assistenza per l'allontanamento e/o assistenza sanitaria.

Tali attività vengono effettuate dalla Regione Basilicata tramite interazioni dirette con il Comune di Napoli – Quartiere Bagnoli e la Regione Campania. Le informazioni dovranno essere diffuse dalla Regione Basilicata in maniera coordinata e condivisa con il DPC e la Regione Campania, al fine di dare un messaggio chiaro e univoco alla popolazione.

In fase di Preallarme, e fino alla dichiarazione di chiusura dello Stato di Emergenza e al conseguente rientro della popolazione nel proprio territorio, la Regione Basilicata, tramite la Sala Operativa Regionale e l'Ufficio Stampa della Regione Basilicata, gestirà i rapporti con il DPC, la Regione Campania e il mondo della Stampa.



REGIONE BASILICATA

UFFICIO PER LA PROTEZIONE CIVILE

PIANO REGIONALE DI PROTEZIONE CIVILE EMERGENZA CAMPI FLEGREI

4.2 Collegamento con il Comune/Quartiere gemellato

Come stabilito nelle Indicazioni del CDPC, la popolazione del Quartiere Bagnoli del Comune di Napoli potrà scegliere tra due opzioni di sistemazione fuori dalla Zona Rossa:

- a) autonoma sistemazione al di fuori della Zona Rossa in qualunque parte del territorio nazionale (presso seconde case, amici o parenti, altre soluzioni);
- b) sistemazione assistita dalla Regione gemellata sul proprio territorio

La Regione Basilicata garantisce l'accoglienza sia per coloro che raggiungeranno il punto di prima accoglienza nel proprio territorio con mezzo proprio che in modo assistito.

Al fine di organizzare in modo ottimale ed efficiente l'accoglienza nel territorio lucano, è opportuna la condivisione, attraverso il gemellaggio sottoscritto, dei dati fondamentali della popolazione e dei nuclei familiari, nonché le informazioni relative alle necessità di assistenza per il trasporto e per l'alloggio.

È fondamentale che la Regione e il Comune di Napoli - Municipalità 10 - Quartiere Bagnoli abbiano uno stretto e continuo rapporto di collaborazione in tutte le fasi di emergenza.

Particolare attenzione dovrà essere prestata allo scambio dei dati sulla popolazione e il loro aggiornamento, per come definito nel protocollo d'intesa sottoscritto il 19/06/2019.

4.2.1 Quartiere Bagnoli – Municipalità 10 – Comune di Napoli

La popolazione residente nel Quartiere Bagnoli al 2016 è di 23.140 unità, di cui 10.985 uomini e 12.155 donne. Le famiglie residenti⁴ sono 8.469, con una media per componenti familiari di 2,83. Nelle tabelle che seguono (tab.n.2 – tab.n.6) viene riportata una descrizione schematica delle caratteristiche principali della popolazione di Bagnoli (riferimento anno 2016⁵). La popolazione straniera residente nel Quartiere Bagnoli al 2016, con 656 unità, rappresenta il 2,83% della popolazione residente. Nelle figure n. 6 e n. 7 viene indicata rispettivamente la percentuale della popolazione di età maggiore di 65 anni per quartiere e la percentuale della popolazione in età lavorativa 15 – 64 anni. Come si nota per il quartiere Bagnoli la percentuale della popolazione di età maggiore di 65 anni oscilla tra il 18,75 – 21,25, mentre la percentuale della popolazione in età lavorativa 15 – 65 anni oscilla tra il 64,51 – 66,50.

Stando ai numeri riportati nella relazione illustrativa approvata recentemente con Deliberazione della Giunta regionale campana n. 187 del 19.04.2023, risiederebbero al 2022 nel Comune di Napoli – Municipalità 10 Bagnoli 23.149 cittadini, mentre la popolazione che necessita di trasporto assistito (50% del totale) è pari a 11.575.

⁴ Dati statistici riportati sul sito del Comune di Napoli – Servizi Statistici e Servizio Studi Demografici ed Economici della Città: elaborazione sui dati definitivi Istat relativi al Censimento della popolazione del 21 ottobre 2001.

⁵ Dati statistici disponibili sul sito del Comune di Napoli all'indirizzo: www.comune.napoli.it/statistica - Elaborazione sui dati della Lista Anagrafica Comunale del 31 dicembre 2016 e 2010.



REGIONE BASILICATA

UFFICIO PER LA PROTEZIONE CIVILE

PIANO REGIONALE DI PROTEZIONE CIVILE EMERGENZA CAMPI FLEGREI

Tav 12 - Popolazione residente per sesso e quartiere. Confronto 2016-2010

Municipalità	Quartiere/Municipalità	2016			2010			Variazione percentuale (Totale) %	Distribuzione percentuale				
		Totale	Maschi	Femmine	Totale	Maschi	Femmine		2016	2010	Variazione di punti percentuali		
1	CHIAIA	40393	18434	21959	41849	19110	22739	↓	3,48	4,12	4,15	↓	0,04
1	POSILLIPO	22733	10368	12365	24170	11158	13012	↓	5,95	2,32	2,40	↓	0,08
1	SAN FERDINANDO	19279	9212	10067	19654	9327	10327	↓	1,91	1,96	1,95	↑	0,01
		82405	38014	44391	85673	39595	46078	↓	3,81	8,40	8,50	↓	0,11
2	AVVOCATA	34855	16409	18456	34645	16140	18505	↑	0,64	3,55	3,44	↑	0,11
2	MERCATO	10076	5101	4975	9864	4758	5106	↑	2,15	1,03	0,98	↑	0,05
2	MONTECALVARIO	24814	12130	12684	24629	11895	12734	↑	0,75	2,53	2,44	↑	0,08
2	PENDINO	18298	9356	8942	17984	8776	9208	↑	1,75	1,86	1,79	↑	0,08
2	PORTO	4922	2329	2593	5261	2520	2741	↓	6,44	0,50	0,52	↓	0,02
2	SAN GIUSEPPE	5362	2552	2810	5647	2691	2956	↓	5,05	0,55	0,56	↓	0,01
		98337	47877	50460	98030	46780	51250	↑	0,31	10,02	9,73	↑	0,29
3	SAN CARLO ALL'ARENA	70678	33509	37169	72596	34287	38309	↓	2,64	7,20	7,21	↓	0,00
3	STELLA	32725	15965	16760	31818	15292	16526	↑	2,85	3,33	3,16	↑	0,18
		103403	49474	53929	104414	49579	54835	↓	0,97	10,54	10,36	↑	0,17
4	POGGIOREALE	24189	11697	12492	24969	11917	13052	↓	3,12	2,46	2,48	↓	0,01
4	SAN LORENZO	53422	27161	26261	51937	25173	26764	↑	2,86	5,44	5,16	↑	0,29
4	VICARIA	15355	7351	8004	15547	7310	8237	↓	1,23	1,56	1,54	↑	0,02
4	ZONA INDUSTRIALE	6405	3161	3244	6284	3019	3265	↑	1,93	0,65	0,62	↑	0,03
		99371	49370	50001	98737	47419	51318	↑	0,64	10,13	9,80	↑	0,32
5	ARENELLA	67608	30474	37134	70594	31988	38606	↓	4,23	6,89	7,01	↓	0,12
5	VOMERO	44422	19915	24507	46661	20992	25669	↓	4,80	4,53	4,63	↓	0,11
		112030	50389	61641	117255	52980	64275	↓	4,46	11,42	11,64	↓	0,22
6	BARRA	37134	18280	18854	37961	18620	19341	↓	2,18	3,78	3,77	↑	0,02
6	PONTICELLI	52285	25485	26800	53656	26123	27533	↓	2,56	5,33	5,33	↑	0,00
6	SAN GIOVANNI A TEDUCCIO	23969	11477	12492	25083	11979	13104	↓	4,44	2,44	2,49	↓	0,05
		113388	55242	58146	116700	56722	59978	↓	2,84	11,55	11,58	↓	0,03
7	MIANO	23531	11395	12136	24961	12106	12855	↓	5,73	2,40	2,48	↓	0,08
7	SAN PIETRO A PATIERNO	18061	8900	9161	18006	8828	9178	↑	0,31	1,84	1,79	↑	0,05
7	SECONDIGLIANO	42611	20542	22069	44191	21370	22821	↓	3,58	4,34	4,39	↓	0,04
		84203	40837	43366	87158	42304	44854	↓	3,39	8,58	8,65	↓	0,07
8	CHIAIANO	23368	11264	12104	24391	11838	12553	↓	4,19	2,38	2,42	↓	0,04
8	PISONOLA	28344	13715	14629	28664	14015	14649	↓	1,12	2,89	2,85	↑	0,04
8	SCAMPIA	38270	18711	19559	38949	19074	19875	↓	1,74	3,90	3,87	↑	0,03
		89982	43690	46292	92004	44927	47077	↓	2,20	9,17	9,13	↑	0,04
9	PIANURA	58616	28826	29790	60173	29747	30426	↓	2,59	5,97	5,97	↓	0,00
9	SOCCAVO	45262	21568	23694	47441	22852	24589	↓	4,59	4,61	4,71	↓	0,10
		103878	50394	53484	107614	52599	55015	↓	3,47	10,58	10,68	↓	0,10
10	BAGNOLI	23140	10985	12155	24807	11789	13018	↓	6,72	2,36	2,46	↓	0,10
10	FUORIGROTTA	71237	33167	38070	75003	35107	39896	↓	5,02	7,26	7,45	↓	0,19
		94377	44152	50225	99810	46896	52914	↓	5,44	9,62	9,91	↓	0,29
	Napoli	981374	469439	511935	1007395	479801	527594	↓	2,58	100	100		

Comune di Napoli - Servizio Statistica. Elaborazione sui dati della Lista Anagrafica Comunale al 31 dicembre 2016 e 2010

Tabella 2 Distribuzione della popolazione per sesso -. Comune di Napoli - Area statistica - Statistiche demografiche



REGIONE BASILICATA

UFFICIO PER LA PROTEZIONE CIVILE

PIANO REGIONALE DI PROTEZIONE CIVILE EMERGENZA CAMPI FLEGREI

Tav 12.1 - Popolazione residente per classe quinquennale di età e quartiere - Anno 2016. Valori assoluti

Municipalità	Quartiere	Classe d'età																	Totale	
		0-4	5-9	10-14	15-19	20-24	25-29	30-34	35-39	40-44	45-49	50-54	55-59	60-64	65-69	70-74	75-79	80-84		>=85
1	CHIAIA	1450	1793	2058	2111	2139	1953	1974	2291	2884	3262	3344	3044	2741	2436	2155	1840	1444	1474	40393
1	POSILLIPO	767	1058	1213	1206	1244	1199	1045	1049	1618	1788	2026	1819	1432	1265	1185	1104	788	927	22733
1	SAN FERDINANDO	870	868	962	1049	1136	1116	1083	1271	1493	1548	1552	1346	1226	1142	896	723	518	480	19279
		3087	3719	4233	4366	4519	4268	4102	4611	5995	6598	6922	6209	5399	4843	4236	3667	2750	2881	82405
2	AVVOCATA	1441	1636	1652	1819	2095	2081	2173	2353	2721	2757	2740	2433	2164	2059	1565	1260	939	977	34865
2	MERCATO	439	478	502	591	576	695	760	776	828	787	764	624	519	526	434	300	261	216	10076
2	MONTECALVARIO	1186	1161	1361	1378	1505	1633	1624	1762	1911	2049	1963	1638	1339	1291	1156	806	576	475	24814
2	PENDINO	879	900	871	1012	1107	1301	1495	1450	1519	1451	1338	1107	1003	886	703	506	381	389	18298
2	PORTO	192	221	227	257	236	290	325	368	409	400	377	360	294	274	236	180	138	138	4922
2	SAN GIUSEPPE	183	216	253	250	261	281	264	332	405	463	422	413	360	330	312	238	166	213	5362
		4320	4612	4866	5307	5780	6281	6641	7041	7793	7907	7604	6575	5679	5366	4406	3290	2461	2408	98337
3	SAN CARLO ALL'ARENA	2989	3691	3913	3943	4028	4045	4010	4398	5499	5757	5410	4565	3955	3790	3475	2949	2247	2014	70678
3	STELLA	1561	1650	1809	1879	1985	2062	2239	2403	2703	2782	2521	2101	1648	1654	1315	1035	711	667	32725
		4550	5341	5722	5822	6013	6107	6249	6801	8202	8539	7931	6666	5603	5444	4790	3984	2958	2681	103403
4	POGGIOREALE	1142	1201	1240	1352	1547	1705	1514	1504	1732	1696	1813	1679	1530	1383	1163	838	607	543	24189
4	SAN LORENZO	2351	2487	2508	2790	3334	3896	4069	4145	4514	4250	4119	3418	2965	2630	2131	1555	1168	1092	53422
4	VICARIA	655	734	753	763	909	1009	978	978	1243	1238	1155	1000	885	884	716	596	429	430	15355
4	ZONA INDUSTRIALE	288	361	387	431	397	392	413	445	540	473	452	349	321	324	303	228	148	153	6405
		4436	4783	4888	5336	6187	7002	6974	7072	8029	7657	7539	6446	5701	5221	4313	3217	2352	2218	99371
5	ARENELLA	2255	2989	3087	3400	3368	3268	3063	3476	4888	5203	5634	4835	4539	4545	3977	3450	2702	2929	67608
5	VOMERO	1462	1850	2163	2236	2232	2161	2054	2250	2915	3449	3699	3351	3186	2949	2509	2207	1703	2046	44422
		3717	4839	5250	5636	5600	5429	5117	5726	7803	8652	9333	8186	7725	7494	6486	5657	4405	4975	112030
6	BARRA	1883	2108	2217	2398	2536	2585	2427	2359	2663	2545	2634	2420	2109	2070	1568	1158	781	673	37134
6	PONTICELLI	2606	2985	3105	3509	3825	3653	3324	3378	3594	3672	3773	3529	3053	2635	2012	1609	1089	934	52285
6	SAN GIOVANNI A TEDUCCIO	1218	1364	1489	1528	1572	1583	1533	1474	1665	1624	1754	1574	1392	1308	1035	762	590	504	23969
		5707	6457	6811	7435	7933	7821	7284	7211	7922	7841	8161	7523	6554	6013	4615	3529	2460	2111	113388
7	MIANO	1156	1330	1472	1477	1599	1615	1496	1486	1693	1700	1797	1592	1386	1218	889	683	526	416	23531
7	SAN PIETRO A PATIERNO	1021	1105	1143	1285	1312	1365	1281	1256	1259	1287	1293	1202	974	795	591	423	288	181	18061
7	SECONDIGLIANO	2076	2252	2439	2663	2699	2827	2678	2618	3022	3089	3136	2776	2498	2368	1926	1548	1131	865	42611
		4253	4687	5054	5425	5610	5807	5455	5360	5974	6076	6226	5570	4858	4381	3406	2654	1945	1462	84203
8	CHIAIANO	1041	1220	1249	1346	1385	1582	1456	1485	1881	1831	1835	1639	1474	1281	1054	732	495	382	23368
8	PISCINOLA	1414	1463	1749	1792	2043	1992	1810	1798	2012	2114	2099	1971	1670	1477	1091	815	582	452	28344
8	SCAMPIA	1978	2142	2322	2636	2813	2769	2402	2224	2602	2815	3002	2585	2224	1732	1371	1142	908	603	38270
		4433	4825	5320	5774	6241	6343	5668	5507	6495	6760	6936	6195	5368	4490	3516	2689	1985	1437	89982
9	PIANURA	3033	3409	3299	3331	3703	4210	4357	4320	4248	3874	4154	4116	3924	3365	2258	1447	896	672	58616
9	SOCCAVO	1865	2163	2235	2476	2691	2835	2564	2623	3188	3272	3651	3363	3028	2730	2291	1738	1355	1194	45262
		4898	5572	5534	5807	6394	7045	6921	6943	7436	7146	7805	7479	6952	6095	4549	3185	2251	1866	103878
10	BAGNOLI	838	1057	1083	1251	1347	1366	1279	1301	1637	1769	1936	1793	1565	1465	1155	951	712	635	23140
10	FUORIGROTTA	2711	3096	3437	3575	3795	3856	3822	4014	5157	5328	5668	5187	4703	4653	4081	3304	2463	2387	71237
		3549	4153	4520	4826	5142	5222	5101	5315	6794	7097	7604	6980	6268	6118	5236	4255	3175	3022	94377
	NAPOLI	42950	48988	52198	55734	59419	61325	59512	61587	72443	74273	76061	67829	60107	55465	45553	36127	26742	25061	981374

L'età è indicata in anni compiuti, pertanto, nella classe 0-4 sono comprese 5 generazioni annuali di nati, dai neonati a coloro che stanno per compiere - ma non l'hanno compiuto - il 5° anno di età.
Comune di Napoli - Servizio Statistica. Elaborazione sui dati della Lista Anagrafica Comunale al 31 dicembre 2016.

Tabella 3 Popolazione residente per fasce di età - Comune di Napoli - Area statistica - Statistiche demografiche



REGIONE BASILICATA

UFFICIO PER LA PROTEZIONE CIVILE

PIANO REGIONALE DI PROTEZIONE CIVILE EMERGENZA CAMPI FLEGREI

Tav 16.1 - Popolazione residente maschile stato civile e quartiere - Anno 2016. Valori assoluti e relativi

Municipalità	Quartiere	Celibi	Coniugati	Divorziati	Vedovi	Ignoto (*)	Totale maschi	Celibi	Coniugati	Divorziati	Vedovi	Ignoto (*)	Totale maschi
		valori assoluti						valori percentuali					
1	CHIAIA	8610	8775	451	452	146	18434	46,71	47,60	2,45	2,45	0,79	100
1	POSILLIPO	4865	4956	278	256	13	10368	46,92	47,80	2,68	2,47	0,13	100
1	SAN FERDINANDO	4444	4359	169	236	4	9212	48,24	47,32	1,83	2,56	0,04	100
		17919	18090	898	944	163	38014	47,14	47,59	2,36	2,48	0,43	100
2	AVVOCATA	7772	7962	249	411	15	16409	47,36	48,52	1,52	2,50	0,609	100
2	MERCATO	2530	2381	77	113		5101	49,60	46,68	1,51	2,22	-	100
2	MONTECALVARIO	5992	5673	183	279	3	12130	49,40	46,77	1,51	2,30	0,02	100
2	PENDINO	4758	4242	126	186	44	9356	50,86	45,34	1,35	1,99	0,47	100
2	PORTO	1165	1046	48	65	5	2329	50,02	44,91	2,06	2,79	0,21	100
2	SAN GIUSEPPE	1252	1166	67	65	2	2552	49,06	45,69	2,63	2,55	0,08	100
		23469	22470	750	1119	69	47877	49,02	46,93	1,57	2,34	0,14	100
3	SAN CARLO ALL'ARENA	15598	16498	439	864	110	33509	46,55	49,23	1,31	2,58	0,33	100
3	STELLA	7664	7739	177	357	28	15965	48,01	48,47	1,11	2,24	0,18	100
		23262	24237	616	1221	138	49474	47,02	48,99	1,25	2,47	0,28	100
4	POGGIOREALE	5493	5727	145	297	35	11697	46,96	48,96	1,24	2,54	0,30	100
4	SAN LORENZO	13432	12363	396	591	379	27161	49,45	45,52	1,46	2,18	1,40	100
4	VICARIA	3426	3591	105	189	40	7351	46,61	48,85	1,43	2,57	0,54	100
4	ZONA INDUSTRIALE	1475	1494	34	64	94	3161	46,66	47,26	1,08	2,02	2,97	100
		23826	23175	680	1141	548	49370	48,26	46,94	1,38	2,31	1,11	100
5	ARENELLA	13427	15539	546	942	20	30474	44,06	50,99	1,79	3,09	0,07	100
5	VOMERO	8993	9879	433	597	13	19915	45,16	49,61	2,17	3,00	0,07	100
		22420	25418	979	1539	33	50389	44,49	50,44	1,94	3,05	0,07	100
6	BARRA	8785	8857	152	457	29	18280	48,06	48,45	0,83	2,50	0,16	100
6	PONTICELLI	12326	12265	215	654	25	25485	48,37	48,13	0,84	2,57	0,10	100
6	SAN GIOVANNI A TEDUCCIO	5585	5451	122	315	4	11477	48,66	47,49	1,06	2,74	0,03	100
		26696	26573	489	1426	58	55242	48,33	48,10	0,89	2,58	0,10	100
7	MIANO	5424	5557	92	320	2	11395	47,60	48,77	0,81	2,81	0,02	100
7	SAN PIETRO A PATIERNO	4411	4218	69	200	2	8900	49,56	47,39	0,78	2,25	0,02	100
7	SECONDIGLIANO	9655	10153	184	538	12	20542	47,00	49,43	0,90	2,62	0,06	100
		19490	19928	345	1058	16	40837	47,73	48,80	0,84	2,59	0,04	100
8	CHIAIANO	5270	5585	142	243	24	11264	46,79	49,58	1,26	2,16	0,21	100
8	PISCINOLA	6684	6545	131	352	3	13715	48,73	47,72	0,96	2,57	0,02	100
8	SCAMPIA	9470	8612	132	494	3	18711	50,61	46,03	0,71	2,64	0,02	100
		21424	20742	405	1089	30	43690	49,04	47,48	0,93	2,49	0,07	100
9	PIANURA	13558	14451	212	591	14	28826	47,03	50,13	0,74	2,05	0,05	100
9	SOCCAVO	9883	10762	271	647	5	21568	45,82	49,90	1,26	3,00	0,02	100
		23441	25213	483	1238	19	50394	46,52	50,03	0,96	2,46	0,04	100
10	BAGNOLI	5093	5386	171	325	10	10985	46,36	49,03	1,56	2,96	0,09	100
10	FUORIGROTTA	14926	16750	479	999	13	33167	45,00	50,50	1,44	3,01	0,04	100
		20019	22136	650	1324	23	44152	45,34	50,14	1,47	3,00	0,05	100
	Napoli	221966	227982	6295	12099	1097	469439	47,28	48,56	1,34	2,58	0,23	100

(*) Stato civile non specificato negli archivi anagrafici comunali

Comune di Napoli - Servizio Statistica. Elaborazione sui dati della Lista Anagrafica Comunale al 31 dicembre 2016

Tabella 4 Popolazione residente maschile - stato civile- Comune di Napoli - Area statistica - Statistiche demografiche



REGIONE BASILICATA

UFFICIO PER LA PROTEZIONE CIVILE

PIANO REGIONALE DI PROTEZIONE CIVILE EMERGENZA CAMPI FLEGREI

Tav 16.2 - Popolazione residente femminile per stato civile e quartiere - Anno 2016. Valori assoluti e relativi

Municipalità	Quartiere	Nubili	Coniugate	Divorziate	Vedove	Ignoto (*)	Totale femmine	Nubili	Coniugate	Divorziate	Vedove	Ignoto (*)	Totale femmine
		valori assoluti						valori percentuali					
1	CHIAIA	8841	9613	1010	2468	27	21959	40,26	43,78	4,60	11,24	0,12	100
1	POSILLIPO	4924	5468	561	1397	15	12365	39,82	44,22	4,54	11,30	0,12	100
1	SAN FERDINANDO	4251	4408	351	1051	6	10067	42,23	43,79	3,49	10,44	0,06	100
		18016	19489	1922	4916	48	44391	40,58	43,90	4,33	11,07	0,11	100
2	AVVOCATA	7617	8336	504	1975	24	18456	41,27	45,17	2,73	10,70	0,13	100
2	MERCATO	2079	2234	114	547	1	4975	41,79	44,90	2,29	10,99	0,02	100
2	MONTECALVARIO	5336	5752	358	1229	9	12684	42,07	45,35	2,82	9,69	0,07	100
2	PENDINO	3954	3885	193	907	3	8942	44,22	43,45	2,16	10,14	0,03	100
2	PORTO	1144	1089	88	269	3	2593	44,12	42,00	3,39	10,37	0,12	100
2	SAN GIUSEPPE	1186	1174	125	322	3	2810	42,21	41,78	4,45	11,46	0,11	100
		21116	22470	1382	5249	43	50460	42,24	44,53	2,74	10,40	0,09	100
3	SAN CARLO ALL'ARENA	14629	17281	1033	4193	33	37169	39,36	46,49	2,78	11,28	0,09	100
3	STELLA	6921	7777	409	1643	10	16760	41,29	46,40	2,44	9,80	0,06	100
		21550	25058	1442	5836	43	53929	39,96	46,46	2,67	10,82	0,08	100
4	POGGIOREALE	5046	5771	272	1397	6	12492	40,39	46,20	2,18	11,18	0,05	100
4	SAN LORENZO	11154	11688	682	2693	44	26261	42,47	44,51	2,60	10,25	0,17	100
4	VICARIA	3236	3662	200	897	9	8004	40,43	45,75	2,50	11,21	0,11	100
4	ZONA INDUSTRIALE	1312	1518	58	354	2	3244	40,44	46,79	1,79	10,91	0,06	100
		20748	22639	1212	5341	61	50001	41,50	45,28	2,42	10,68	0,12	100
5	ARENELLA	13913	17015	1339	4842	25	37134	37,47	45,82	3,61	13,04	0,07	100
5	VOMERO	9378	10856	1141	3118	14	24507	38,27	44,30	4,66	12,72	0,06	100
		23291	27871	2480	7960	39	61641	37,78	45,22	4,02	12,91	0,06	100
6	BARRA	7699	8963	267	1922	3	18854	40,83	47,54	1,42	10,19	0,02	100
6	PONTICELLI	10979	12694	403	2707	17	26800	40,97	47,37	1,50	10,10	0,06	100
6	SAN GIOVANNI A TEDUCCIO	5261	5651	185	1393	2	12492	42,11	45,24	1,48	11,15	0,02	100
		23939	27308	855	6022	22	58146	41,17	46,96	1,47	10,36	0,04	100
7	MIANO	4985	5654	160	1335	2	12136	41,08	46,59	1,32	11,00	0,02	100
7	SAN PIETRO A PATIERNO	3969	4297	109	784	2	9161	43,32	46,91	1,19	8,56	0,02	100
7	SECONDIGLIANO	8743	10452	350	2515	9	22069	39,62	47,36	1,59	11,40	0,04	100
		17697	20403	619	4634	13	43366	40,81	47,05	1,43	10,69	0,03	100
8	CHIAIANO	4881	5770	292	1145	16	12104	40,33	47,67	2,41	9,46	0,13	100
8	PISCINOLA	5956	6856	265	1548	4	14629	40,71	46,87	1,81	10,58	0,03	100
8	SCAMPIA	8303	8902	241	2104	9	19559	42,45	45,51	1,23	10,76	0,05	100
		19140	21528	798	4797	29	46292	41,35	46,50	1,72	10,36	0,06	100
9	PIANURA	12105	14832	442	2398	13	29790	40,63	49,79	1,48	8,05	0,04	100
9	SOCCAVO	9030	11241	549	2863	11	23694	38,11	47,44	2,32	12,08	0,05	100
		21135	26073	991	5261	24	53484	39,52	48,75	1,85	9,84	0,04	100
10	BAGNOLI	4753	5627	299	1466	10	12155	39,10	46,29	2,46	12,06	0,08	100
10	FUORIGROTTA	14350	17743	1065	4899	13	38070	37,69	46,61	2,80	12,87	0,03	100
		19103	23370	1364	6365	23	50225	38,03	46,53	2,72	12,67	0,05	100
	Napoli	205935	236209	13065	56381	345	511935	40,23	46,14	2,55	11,01	0,07	100

(*) Stato civile non specificato negli archivi anagrafici comunali

Comune di Napoli - Servizio Statistico. Elaborazione sui dati della Lista Anagrafica Comunale al 31 dicembre 2016

Tabella 5 Popolazione residente femminile - stato civile- Comune di Napoli - Area statistica - Statistiche demografiche



REGIONE BASILICATA

UFFICIO PER LA PROTEZIONE CIVILE

PIANO REGIONALE DI PROTEZIONE CIVILE EMERGENZA CAMPI FLEGREI

Tav 23 - Popolazione straniera residente per quartiere e municipalità - Confronto anni 2016-2010

Municipalità	Quartiere	2016			2010			Variazione percentuale (Totale)	Distribuzione percentuale		
		Totale	Maschi	Femmine	Totale	Maschi	Femmine		2016	2010	Variazione di punti percentuali
1	CHIAIA	3185	1067	2118	2692	827	1865	↑ 18,31	5,59	7,70	↓ - 2,11
1	POSILLIPO	1878	568	1310	1722	560	1162	↑ 9,06	3,30	4,93	↓ - 1,63
1	SAN FERDINANDO	1834	862	972	1196	504	692	↑ 53,34	3,22	3,42	↓ - 0,20
		6897	2497	4400	5610	1891	3719	↑ 22,94	12,11	16,05	↓ - 3,95
2	AVVOCATA	4356	2105	2251	2166	916	1250	↑ 101,11	7,65	6,20	↑ 1,45
2	MERCATO	1732	1072	660	749	360	389	↑ 131,24	3,04	2,14	↑ 0,90
2	MONTECALVARIO	3432	1820	1612	1943	917	1026	↑ 76,63	6,02	5,56	↑ 0,46
2	PENDINO	2950	1967	983	1515	848	667	↑ 94,72	5,18	4,33	↑ 0,84
2	PORTO	456	194	262	328	153	175	↑ 39,02	0,80	0,94	↓ - 0,14
2	SAN GIUSEPPE	315	127	188	276	107	169	↑ 14,13	0,55	0,79	↓ - 0,24
		13241	7285	5956	6977	3301	3676	↑ 89,78	23,24	19,96	↑ 3,28
3	SAN CARLO ALL'ARENA	3740	1668	2072	2073	779	1294	↑ 80,41	6,56	5,93	↑ 0,63
3	STELLA	5647	2899	2748	2883	1405	1478	↑ 95,87	9,91	8,25	↑ 1,66
		9387	4567	4820	4956	2184	2772	↑ 89,41	16,48	14,18	↑ 2,30
4	POGGIOREALE	1268	648	620	478	191	287	↑ 165,27	2,23	1,37	↑ 0,86
4	SAN LORENZO	10218	6373	3845	5038	2635	2403	↑ 102,82	17,93	14,41	↑ 3,52
4	VICARIA	1257	726	531	728	370	358	↑ 72,66	2,21	2,08	↑ 0,12
4	ZONA INDUSTRIALE	1106	628	478	599	293	306	↑ 84,64	1,94	1,71	↑ 0,23
		13849	8375	5474	6843	3489	3354	↑ 102,38	24,31	19,58	↑ 4,73
5	ARENELLA	1756	376	1380	1427	346	1081	↑ 23,06	3,08	4,08	↓ - 1,00
5	VOMERO	1618	391	1227	1364	359	1005	↑ 18,62	2,84	3,90	↓ - 1,06
		3374	767	2607	2791	705	2086	↑ 20,89	5,92	7,99	↓ - 2,06
6	BARRA	997	491	506	633	289	344	↑ 57,50	1,75	1,81	↓ - 0,06
6	PONTICELLI	803	343	460	505	155	350	↑ 59,01	1,41	1,44	↓ - 0,04
6	SAN GIOVANNI A TEDUCCIO	513	202	311	331	119	212	↑ 54,98	0,90	0,95	↓ - 0,05
		2313	1036	1277	1469	563	906	↑ 57,45	4,06	4,20	↓ - 0,14
7	MIANO	177	55	122	143	45	98	↑ 23,78	0,31	0,41	↓ - 0,10
7	SAN PIETRO A PATIERNO	262	111	151	178	62	116	↑ 47,19	0,46	0,51	↓ - 0,05
7	SECONDIGLIANO	746	308	438	417	129	288	↑ 78,90	1,31	1,19	↑ 0,12
		1185	474	711	738	236	502	↑ 60,57	2,08	2,11	↓ - 0,03
8	CHIAIANO	891	337	554	603	215	388	↑ 47,76	1,56	1,73	↓ - 0,16
8	PISCINOLA	635	264	371	429	186	243	↑ 48,02	1,11	1,23	↓ - 0,11
8	SCAMPIA	843	391	452	537	220	317	↑ 56,98	1,48	1,54	↓ - 0,06
		2369	992	1377	1569	621	948	↑ 50,99	4,16	4,49	↓ - 0,33
9	PIANURA	1687	725	962	1476	650	826	↑ 14,30	2,96	4,22	↓ - 1,26
9	SOCCAVO	615	160	455	598	231	367	↑ 2,84	1,08	1,71	↓ - 0,63
		2302	885	1417	2074	881	1193	↑ 10,99	4,04	5,93	↓ - 1,89
10	BAGNOLI	656	216	440	621	264	357	↑ 5,64	1,15	1,78	↓ - 0,63
10	FUORIGROTTA	1403	367	1036	1303	499	804	↑ 7,67	2,46	3,73	↓ - 1,27
		2059	583	1476	1924	763	1161	↑ 7,02	3,61	5,50	↓ - 1,89
	Napoli	56976	27461	29515	34951	14634	20317	↑ 63,02	100	100	

Comune di Napoli - Servizio Statistica. Elaborazione sui dati della Lista Anagrafica Comunale al 31 dicembre 2016 e 2010

Tabella 6 Popolazione straniera residente per quartiere - Comune di Napoli - Area statistica - Statistiche demografiche



REGIONE BASILICATA

UFFICIO PER LA PROTEZIONE CIVILE

PIANO REGIONALE DI PROTEZIONE CIVILE EMERGENZA CAMPI FLEGREI

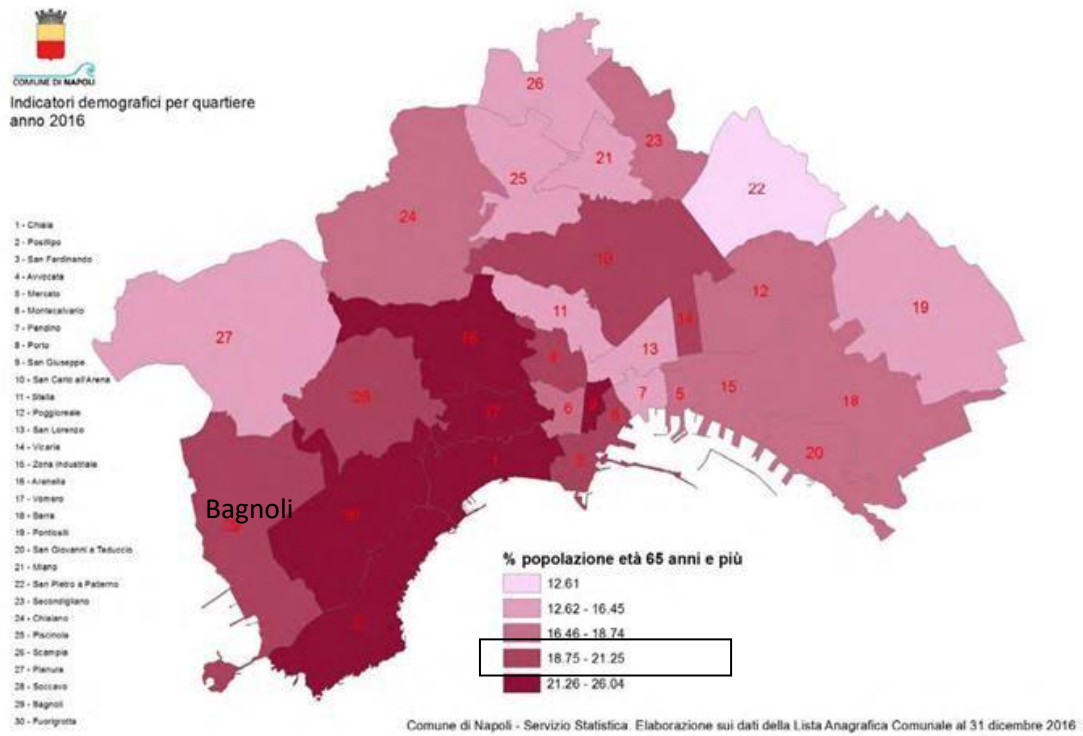


Figura 6 Percentuale della popolazione di età maggiore di 65 per quartiere

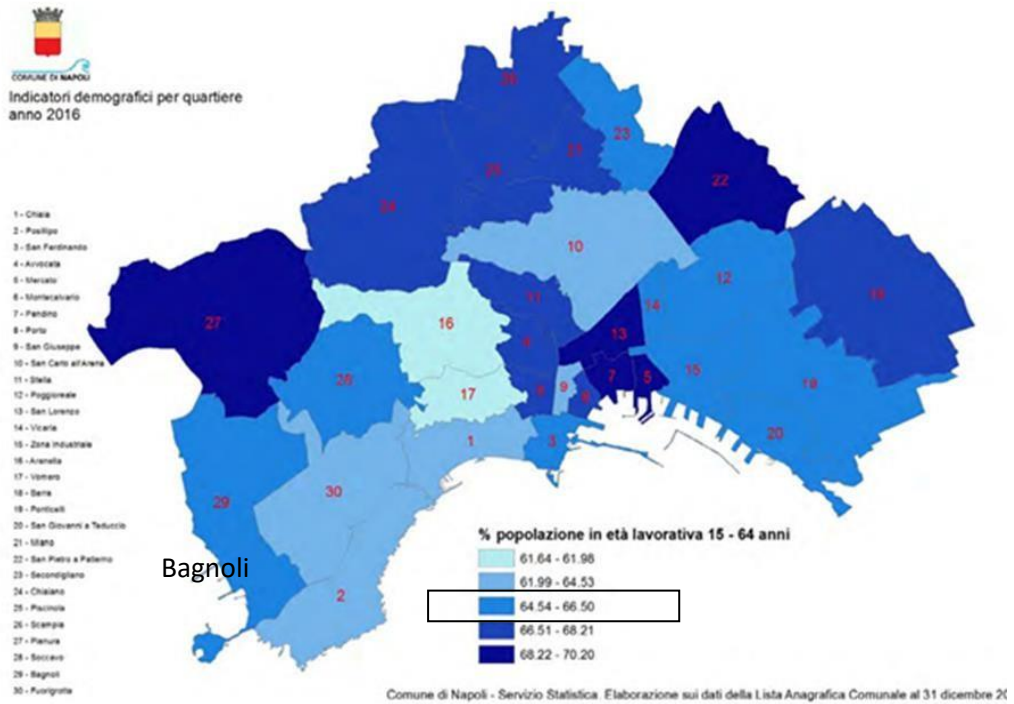


Figura 7 Percentuale della popolazione in età lavorativa 15 – 64 anni per quartiere



REGIONE BASILICATA

UFFICIO PER LA PROTEZIONE CIVILE

PIANO REGIONALE DI PROTEZIONE CIVILE EMERGENZA CAMPI FLEGREI

Alla data del 4.04.2024 i dati demografici aggiornati della popolazione totale residente e della popolazione in età scolare, comunicati dalla referente indicata dal Comune di Napoli nell'ambito della pianificazione per il rischio vulcanico ai Campi Flegrei, sono i seguenti:

MUNICIPALITA' 10 QUARTIERE BAGNOLI	MASCHI	FEMMINE	TOTALE
Popolazione residente	10.389	11.523	21.912

POPOLAZIONE RESIDENTE MUNICIPALITA' 10 - QUARTIERE BAGNOLI			
FASCIA D'ETA'	MASCHI	FEMMINE	TOTALE
0 - 3	210	210	420
3 - 6	218	225	443
6 - 10	343	328	671
10 - 13	300	280	580
13 - 16	356	303	659
TOTALE	1.427	1.346	2.773



REGIONE BASILICATA

UFFICIO PER LA PROTEZIONE CIVILE

PIANO REGIONALE DI PROTEZIONE CIVILE EMERGENZA CAMPI FLEGREI

4.3 Modalità di trasferimento della popolazione evacuata

La fase di trasferimento è il secondo passo del meccanismo di evacuazione fissato nelle Indicazioni del CDPC. Per regolare lo spostamento delle persone da evacuare, come già riportato nella premessa, la Regione Campania, con il supporto di ACaMIR - Agenzia Campana Mobilità Infrastrutture e Reti e in raccordo con i comuni interessati, elabora il Piano per l'allontanamento della popolazione dalla zona rossa e il trasferimento nelle Regioni/PPAA gemellate. Sono state pertanto individuate le aree di incontro per il trasporto assistito, definita la strategia generale di trasferimento e stabiliti i relativi cancelli di accesso alla viabilità di allontanamento principale, ufficializzate con Delibera della Regione Campania n.547 del 4 settembre 2018⁶ e con Delibera della Regione Campania n.187 del 19 aprile 2023⁷.

Il Piano di allontanamento della popolazione, in linea con lo schema definito nelle Indicazioni CDPC, pone come obiettivo di realizzare l'evacuazione in **72 ore**, con partenza contemporanea e cadenzata da tutti i Comuni della zona rossa, considerando l'ipotesi cautelativa, ovvero che l'allontanamento, sia spontaneo che assistito di tutti gli abitanti della Zona Rossa avvenga simultaneamente.

Dalla figura 8 si evince chiaramente la filosofia del meccanismo di evacuazione nella fase di Allarme stabilita dal DPC e dalla Regione Campania. Infatti, quando l'emergenza verrà innalzata alla fase di Allarme, la Zona Rossa sarà evacuata e la popolazione che opererà per lo spostamento assistito, confluirà nelle **"Aree di Attesa"**, definite nel Piano di protezione Civile di ogni Comune (gestione DPC - Regione Campania - Comuni flegrei), per poi essere trasferita con pullman messi a disposizione dalla Regione Campania nelle **"Aree di Incontro"** (figura 9), individuate appena fuori dalla Zona Rossa, (gestione Regione Campania - DPC - Regioni Gemellate) e trasferita, infine, verso i **"Punti di Prima Accoglienza"** nelle Regioni/PPAA gemellate con modalità diverse (pullman, treni o navi) a seconda delle destinazioni, per limitare il carico sulle infrastrutture di mobilità e i disagi alla popolazione (gestione Regione gemellata - Comuni gemellati). In seguito la popolazione evacuata, dopo l'arrivo nei Punti di Prima Accoglienza, verrà inviata alle **Strutture di Accoglienza** definitive (gestione Regione gemellata – Comuni gemellati).

E' fondamentale che, durante le attività di trasferimento e accoglienza, ciascun nucleo familiare del comune gemellato rispetti le indicazioni e assegnazioni stabilite dalle autorità competenti nell'ambito delle rispettive pianificazioni al fine di non arrecare disservizi alla gestione di questa fase emergenziale, che già per sua natura intrinseca risulterà difficile. Modifiche a tali disposizioni saranno consentite soltanto in casi eccezionali e comunque sempre autorizzate dagli enti/amministrazioni preposti che favoriranno l'equilibrata distribuzione della popolazione nelle diverse aree/strutture al fine di ridurre il rischio di eccessivi affollamenti.

⁶ Delibera Giunta Regione Campania n.547 del 04 settembre 2018 - Decreto legislativo 2 gennaio 2018 n. 1 Codice della protezione civile - legge regionale 22 maggio 2017 n. 12. Pianificazione di emergenza per il rischio vulcanico nell'area flegrea - Approvazione delle aree di incontro e dei cancelli di accesso alla viabilità principale per l'allontanamento della popolazione dalla zona rossa.

⁷ Delibera Giunta Regione Campania n.187 del 19 aprile 2023 -Rischio vulcanico Campi Flegrei. Percorsi per l'allontanamento assistito della popolazione dalla zona rossa. Approvazione aggiornamento per la pianificazione di emergenza.



REGIONE BASILICATA

UFFICIO PER LA PROTEZIONE CIVILE

PIANO REGIONALE DI PROTEZIONE CIVILE EMERGENZA CAMPI FLEGREI

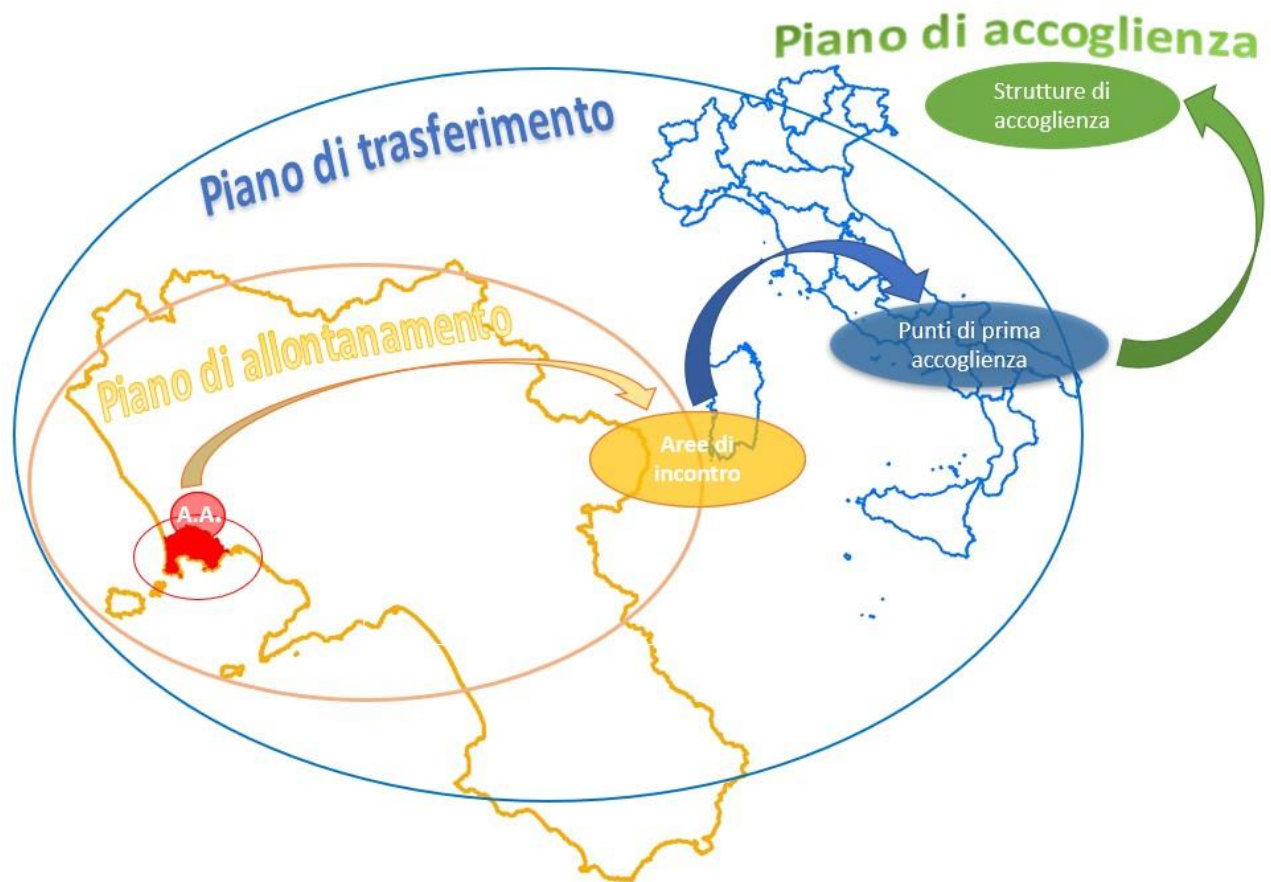


Figura 8 Schema di allontanamento/Trasferimento della popolazione dalla Zona Rossa

La modalità di trasferimento della popolazione evacuata dal Quartiere Bagnoli verso il territorio lucano e calabrese può avvenire secondo tre differenti tipologie: **Sistemazione autonoma, Trasferimento assistito, Trasferimento autonomo**. Nel caso di trasferimento autonomo l'uscita dalla Zona Rossa dovrà avvenire attraverso i gate (cancelli) individuati nel Piano di allontanamento e trasferimento, di cui alla DGR Campania n.187 del 19/04/2023.

Le fasi di preparazione e accoglienza saranno gestite attraverso la stretta, coordinata e continua collaborazione fra le Regioni gemellate (Basilicata e Calabria) e il Comune gemellato, mentre per quanto concerne il trasferimento ci sarà un coordinamento continuo fra la Regione Basilicata, Regione Calabria, il DPC e la Regione Campania, attraverso la Di.Coma.C istituita a partire dal Preallarme.



REGIONE BASILICATA

UFFICIO PER LA PROTEZIONE CIVILE

PIANO REGIONALE DI PROTEZIONE CIVILE EMERGENZA CAMPI FLEGREI

N°	Comune/ quartiere da evacuare	Regione gemellata	Popolazione residente# (agg.to 2016- 2022)	Popolazione che necessita di trasporto assistito (50% del totale)	Scaglion.to Partenze assistite [pers./ora]	Corse di bus-navetta occorrenti° [corse/ora]	Corse di bus-navetta occorrenti° [corse totali]	Autovetture disponibili totali [ACI 2021]	Scaglion.to Partenze in auto [auto/ora]
1	Napoli S. Ferdinando	Sicilia	2.291	1.145	24	1	29	1.371	29
2	Napoli Chiaia	Sicilia	37.172	18.586	387	10	465	22.250	464
3	Napoli Posillipo	Sardegna	23.548	11.774	245	6	294	14.095	294
4	Napoli Montecalvario [§]	ASSENTE	268	134	N.A. [§]		3 [§]	160	N.A. [§]
5	Napoli Vomero	Piemonte Valle d'Aosta	27.378	13.689	285	7	342	16.388	341
6	Napoli Arenella	Veneto	9.651	4.825	101	3	121	5.777	120
7	Napoli Chiaiano	Friuli Venezia Giulia	4.943	2.471	51	2	62	2.959	62
8	Napoli Soccavo	Emilia Romagna	45.657	22.828	476	12	571	27.329	569
9	Napoli Pianura	Puglia	58.240	29.120	607	15	728	34.861	726
10	Napoli Bagnoli	Basilicata Calabria	23.149	11.574	241	6	289	13.856	289
11	Napoli Fuorigrotta*	Lazio	71.213	35.606	742	19	890	42.626	888*
12	Marano (parziale)	Liguria	13.467	6.734	140	4	168	8.061	168
13	Quarto	Toscana	41.290	20.645	430	11	516	26.466	551
14	Pozzuoli*	Lombardia	76.952	38.476	802	20	962	53.854	1.122*
15	Giugliano in C. (parziale)	Trento Bolzano	8.653	4.327	90	3	108	5.180	108
16	Bacoli	Umbria Marche	25.410	12.705	265	7	318	15.401	321
17	Monte di Procida	Abruzzo Molise	11.929	5.965	124	4	149	6.545	136
	Totali		481.209	240.604	5.010	130	6.257°	297.179	6.188

Tabella 7 - Riepilogo dei Comuni in Zona Rossa e dei principali dati della pianificazione di allontanamento - Allegato Delibera Regione Campania n. 187 del 19/04/2023



REGIONE BASILICATA

UFFICIO PER LA PROTEZIONE CIVILE

PIANO REGIONALE DI PROTEZIONE CIVILE EMERGENZA CAMPI FLEGREI

Aree d'Incontro	Posizione		Modo di Trasporto	Comune/Quartiere	Regione PPAА gemellata
	Comune	Prov.			
I-01 Porto di Napoli Stazione Marittima	Napoli	NA	Nave Ro-Ro pax	Posillipo	Sardegna
			Nave pax	Chiaia S. Ferdinando Montecalvario	Sicilia
I-02 Stazione RFI "Napoli C.le"	Napoli	NA	Treno	Bagnoli	Basilicata-Calabria
			Treno	Soccavo	Emilia Romagna
			Treno	Pozzuoli	Lombardia
			Autobus	Pianura	Puglia
I-03 Stazione di porta della AV "Afragola"	Afragola	NA	Treno	Marano	Liguria
			Treno	Vomero	Piemonte -Valle d'Aosta
			Autobus	Fuorigrotta	Lazio
I-07 Stazione RFI "Villa Literno"	Villa Literno	CE	Treno	Giugliano	Trento-Bolzano
			Treno	Chiaiano	Friuli Venezia Giulia
			Treno	Arenella	Veneto
I-10 Stazione RFI "Aversa"	Aversa	CE	Treno	Quarto	Toscana
I-11 Istituto scolastico "Don Diana"	Giugliano in C.	NA	Autobus	Bacoli	Umbria-Marche
			Autobus	Monte di Procida	Abruzzo-Molise

Tabella 8: Riepilogo delle aree di incontro concordate con il DPC per l'allontanamento assistito - Allegato Delibera Regione Campania n. 187 del 19/04/2023



REGIONE BASILICATA

UFFICIO PER LA PROTEZIONE CIVILE

PIANO REGIONALE DI PROTEZIONE CIVILE EMERGENZA CAMPI FLEGREI

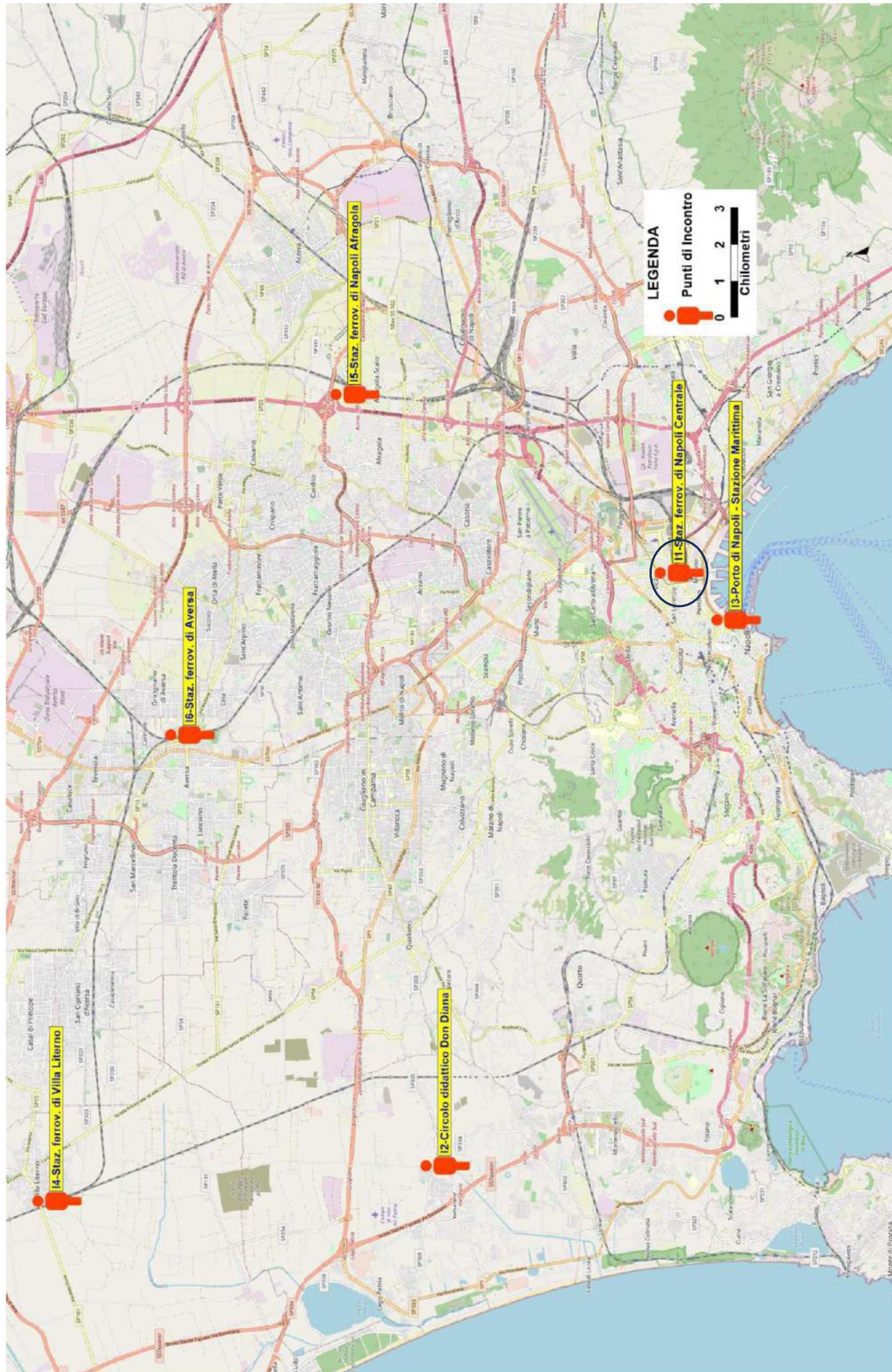


Figura 9: Localizzazione delle aree di incontro per l'allontanamento assistito dai Campi Flegrei - Allegato Delibera Regione Campania n. 187 del 19/04/2023



REGIONE BASILICATA

UFFICIO PER LA PROTEZIONE CIVILE

PIANO REGIONALE DI PROTEZIONE CIVILE EMERGENZA CAMPI FLEGREI

Nella tabella successiva n. 9 vengono evidenziate, in modo sintetico, le diverse modalità di trasferimento e di accoglienza. È fondamentale che una volta assegnato a ciascun nucleo familiare il proprio Punto di Accoglienza sul territorio lucano, questo non venga cambiato se non in casi eccezionali e comunque sempre autorizzato da Regione e Comune gemellato.

	Trasferimento	Accoglienza
Popolazione che sceglie l'autonoma sistemazione	Comunica al Comune l'autonoma destinazione scelta e utilizza il mezzo proprio.	Contributo di autonoma sistemazione da parte dello Stato (CAS)
Popolazione che necessita di assistenza per il trasferimento e l'accoglienza	Viene trasferita dalle aree di attesa all'area di incontro secondo quanto stabilito nel Piano predisposto dalla Regione Campania. Successivamente la popolazione verrà trasferita al punto di prima accoglienza stabilito nel piano della Regione Basilicata.	Nelle strutture e con modalità definite nel piano di accoglienza della Regione Basilicata
Popolazione che necessita di assistenza per l'accoglienza ma non per il trasferimento	Utilizza il mezzo proprio e si dirige autonomamente verso il punto di prima accoglienza stabilito nel Piano della Regione Basilicata, transitando per l'area destinata a parcheggio autovetture , dalla quale si procede verso il punto di prima accoglienza in modalità assistita (bus/navetta).	Nelle strutture e con modalità definite nel piano di accoglienza della Regione Basilicata

Tabella 9 Schema delle modalità di trasferimento e accoglienza (da Indicazioni di cui alla Direttiva 14/02/2014)

Il nucleo familiare dovrà rispettare tale assegnazione al fine di non arrecare disservizi alla gestione della fase emergenziale di trasferimento e accoglienza, che già per sua natura intrinseca risulterà difficile e caotica. La Regione, in coordinamento con il Comune gemellato, favorisce l'equilibrata distribuzione della popolazione nei punti di prima accoglienza al fine di ridurre il rischio di eccessivi affollamenti.

La Regione Campania con la DGR Campania n. 547/2018 e DGR 187/2023 ha definito la pianificazione per l'allontanamento fuori regione delle popolazioni evacuate a seguito dell'eruzione dei Campi Flegrei. Al fine di garantire una coerenza generale tra i piani di trasferimento delle diverse Regioni/PPAA del Centro Sud ed evitare sovrapposizioni e congestionamenti delle reti, la Regione Basilicata resterà in stretto raccordo con il DPC, coinvolgendo anche gli Enti competenti per il trasporto.

La Regione attiva l'hub del Punto di prima accoglienza presso il Centro per la creatività Cecilia nel Comune di Tito, che svolge il ruolo di **Centro Operativo di Accoglienza**, in raccordo con la Regione Basilicata, la Prefettura di Potenza, il Comune di Tito ove è ubicata la stazione ferroviaria di arrivo, l'hub e alcune aree di ricovero e il Comune di Potenza ove sono ubicate aree di ricovero e area di sosta autovetture.

Contestualmente, tramite la **Sala Operativa Regionale** presso l'ufficio regionale per la Protezione Civile, sarà attivato il coordinamento delle attività per una più efficace organizzazione e gestione delle attività di accoglienza e registrazione.



REGIONE BASILICATA

UFFICIO PER LA PROTEZIONE CIVILE

PIANO REGIONALE DI PROTEZIONE CIVILE EMERGENZA CAMPI FLEGREI

Si riporta di seguito lo schema che sintetizza le modalità di TRASFERIMENTO E ACCOGLIENZA DELLA POPOLAZIONE EVACUATA DAL QUARTIERE BAGNOLI - MUNICIPALITA' 10 – COMUNE DI NAPOLI ALLA REGIONE BASILICATA.

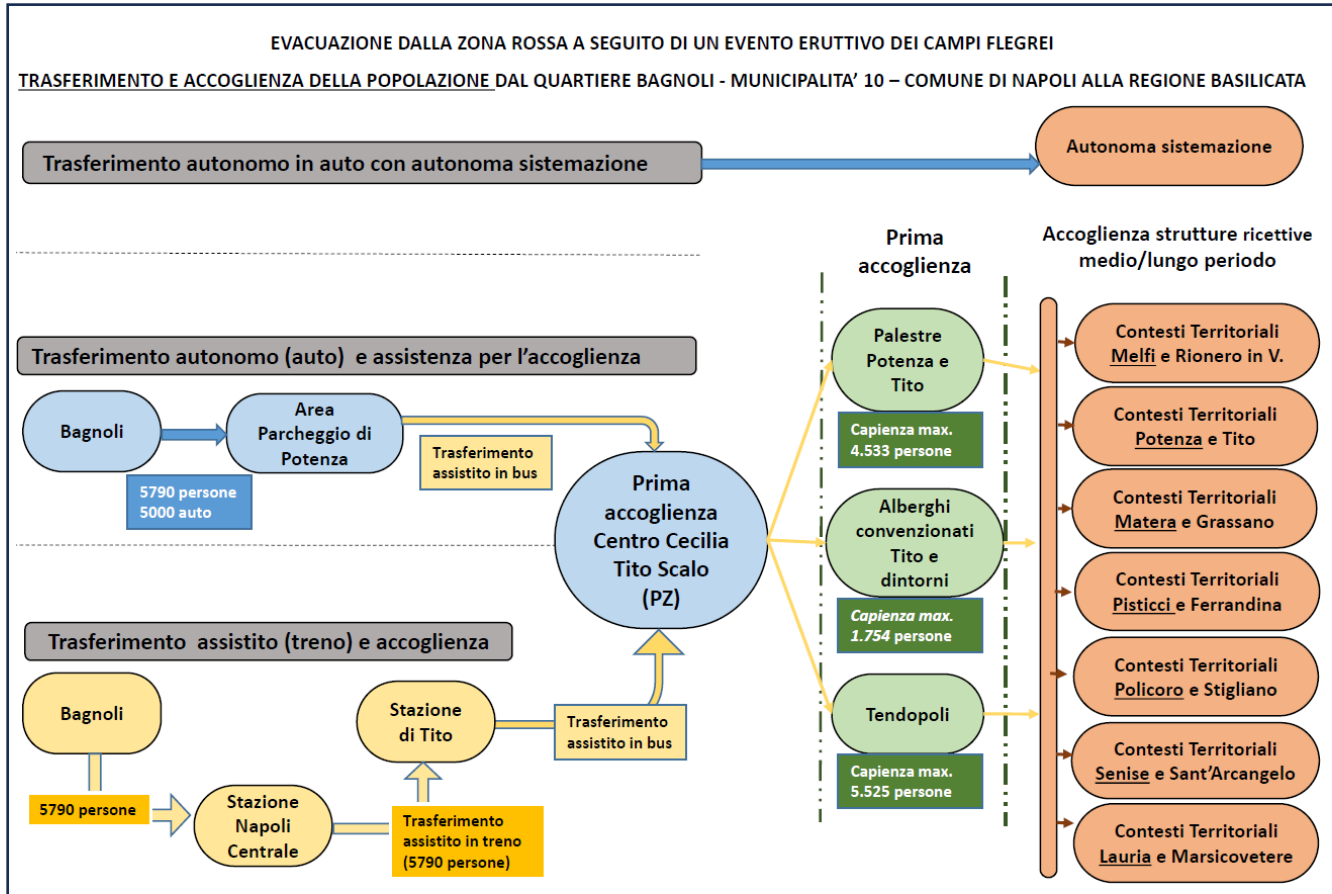


Figura 10: Schema FLOW CHART ORGANIZZAZIONE TRASFERIMENTO E ACCOGLIENZA DELLA POPOLAZIONE EVACUATA DAL QUARTIERE BAGNOLI - MUNICIPALITA' 10 – COMUNE DI NAPOLI ALLA REGIONE BASILICATA.

4.3.1 Trasferimento della popolazione che sceglie l'autonoma sistemazione

I nuclei familiari che opteranno di trasferirsi in una autonoma sistemazione (seconde case, parenti, amici o altro) all'interno del territorio della Regione potranno utilizzare il Punto di Prima Accoglienza per ricevere assistenza generica e raccogliere informazioni di tipo logistico e viario ovvero le attività generali di assistenza alla popolazione.

Raggiungeranno l'autonoma sistemazione con mezzo proprio seguendo i percorsi stradali e il cancello di accesso alla viabilità principale in uscita dalla Zona Rossa stabiliti nei piani di allontanamento e di trasferimento della Regione Campania. Sul territorio della Regione Basilicata utilizzeranno il percorso più veloce per raggiungere l'autonoma sistemazione cercando di evitare le aree dove è approntato il Punto di Prima Accoglienza.

La decisione di avvalersi di questa opzione come tipologia di trasferimento e alloggiamento deve essere comunicata dal capo del nucleo familiare al Comune di appartenenza che a sua volta trasferirà il dato alla



REGIONE BASILICATA

UFFICIO PER LA PROTEZIONE CIVILE

PIANO REGIONALE DI PROTEZIONE CIVILE EMERGENZA CAMPI FLEGREI

Regione Basilicata, secondo le modalità e indicazione della Regione Campania. Al momento non è possibile quantificare il numero della popolazione che usufruirà di tale opzione.

4.3.2 Trasferimento della Popolazione che necessita di assistenza per il trasferimento e l'accoglienza

La parte di popolazione non automunita, che necessita di assistenza per l'allontanamento, sarà trasportata a cura del sistema nazionale di protezione civile secondo il seguente schema:

- dalla propria residenza alle AREE DI ATTESA comunali: seguendo le disposizioni del Piano Comunale di Protezione Civile;
- dalle Aree di Attesa comunali alle AREE DI INCONTRO: il trasferimento avviene a cura della Regione Campania;
- dalle Aree di Incontro ai PUNTI DI PRIMA ACCOGLIENZA: il trasferimento avviene secondo quanto definito nel Piano di Trasferimento (DGR Campania n.187 del 19/04/2023). Il transito nei punti di prima accoglienza ha la sola valenza logistica di fungere da hub tra i servizi di trasporto di lunga percorrenza, definiti nel Piano di Trasferimento, ed i servizi di trasporto collettivo a valenza locale e regionale per la distribuzione della popolazione allontanata presso le residenze di destinazione, come definite nel presente Piano di Accoglienza;
- dai Punti di Prima Accoglienza alle STRUTTURE DI ACCOGLIENZA: il trasferimento avviene a cura della Regione o Provincia Autonoma ospitante

I nuclei familiari che necessitano di assistenza sia per il trasferimento sia per l'accoglienza confluiscono, con modalità e mezzi programmati dalla Regione Campania, presso l'Area di Incontro/Punto di Prima Accoglienza. Le modalità di trasporto, come definite dalla Regione Campania attraverso la sua **Agenzia Campana Mobilità Infrastrutture e Reti (ACaMIR)**, prevedono che il trasferimento assistito della popolazione evacuata in Basilicata avverrà con trasporto su **linea ferrata**.

Dalla DGR Campania n. 547/2018 e DGR Campania 187/2023 (tabella pag. 35) si evince che la popolazione evacuata dal Quartiere Bagnoli che chiederà assistenza per il trasferimento (stimata in 11.574 persone) verrà trasportata dalla Regione Campania, attraverso un sistema di bus navetta, fino **all'area di incontro presso la Stazione delle FF.SS di Napoli Centrale**; successivamente anche con il supporto del personale della Regione Basilicata, tramite via ferroviaria, il 50% (circa 5. persone) della popolazione verrà trasportata fino alla **Stazione di Tito**, individuata dalla Regione Basilicata come stazione ferroviaria di arrivo sulla linea Battipaglia-Potenza-Metaponto. Questo aspetto, comunque, sarà concordato con le Ferrovie dello Stato. Da qui la popolazione verrà trasferita al **Punto di Prima Accoglienza** localizzato sul territorio lucano attraverso un servizio di bus navetta.

Nel caso in cui sul territorio lucano fossero individuati più Punti di Prima Accoglienza, la Regione e il Comune gemellato definiscono il Punto di Accoglienza al quale ciascun nucleo familiare dovrà essere trasferito con assistenza.



REGIONE BASILICATA

UFFICIO PER LA PROTEZIONE CIVILE

PIANO REGIONALE DI PROTEZIONE CIVILE EMERGENZA CAMPI FLEGREI

Comune/Quartiere In Zona Rossa	Regione/PA gemellata	Mezzo di trasporto per raggiungere la Regione gemellata	Area di incontro	Persone da trasportare	N.ro pax/h	N.ro corse navetta/h	N.ro corse Navetta totali	Note
1 Napoli - S. Ferdinando	Sicilia	Nave pax	Porto di Napoli Stazione Marittima	1.145	24	1	29	Nota*: nel caso della porzione del quartiere di Montecalvario, data l'esiguità del numero di persone da trasportare non è significativo riportare uno scaglionamento orario del numero di corse. Dal punto di vista operativo, i residenti verranno gestiti congiuntamente a quelli dei quartieri contermini.
2 Napoli - Montecalvario*	Sicilia	Nave pax		134	N.A.	N.A.*	3	
3 Napoli - Chiaja	Sicilia	Nave pax		18.586	387	10	465	
4 Napoli - Posillipo (50%)	Sardegna	Nave pax		11.774	245	6	294	
4 Napoli - Posillipo (50%)	Sardegna°	Nave Ro-Ro pax°		11.774	N.A.	N.A.°	N.A.	
Totale stazione marittima				31.639	656	17	791	
5 Quarto di Marano	Toscana	Treno	Stazione RFI "Aversa"	20.645	430	11	516	
6 Napoli - Bagnoli	Basilicata-Calabria	Treno		11.574	241	6	289	
7 Pozzuoli	Lombardia	Treno	Stazione RFI "Napoli C.le"	38.476	802	20	962	Nota°: per la Sardegna, come precedentemente esposto, vengono imbarcati con auto al seguito anche i residenti nel quartiere di Posillipo che si allontanano da casa in modo autonomo.
11 Napoli - Soccavo	E. Romagna	Treno		22.828	476	12	571	
12 Napoli - Pianura	Puglia	Autobus GT		29.120	607	15	728	
Totale Stazione RFI "Napoli C.le"				101.998	2.126	53	2.550	
10 Napoli - Vomero	Piemonte-V. d'Aosta	Treno	Stazione RFI "Porta AV-Afragola"	13.689	285	7	342	Nota§: il numero di corse totali, il numero di autobus occorrenti, il numero di conducenti occorrenti ed alcuni altri parametri sono stati stimati ipotizzando che la pianificazione comunale ripartisca in modo paritetico la popolazione tra le Aree di Attesa quando queste ultime sono più di una per comune/quartiere.
13 Marano di N. (parziale)	Liguria	Treno		6.734	140	4	168	
16 Napoli- Fuorigrotta	Lazio	Autobus GT		35.606	742	19	890	
Totale Stazione RFI "Porta AV-Afragola"				56.029	1.167	30	1.400	
14 Bacoli	Umbria-Marche	Autobus GT	Istituto "Don Diana" Giugliano	12.705	265	7	318	
15 Monte di Procida	Abruzzo-Molise	Autobus GT		5.965	124	4	149	
Totale Istituto "Don Diana" Giugliano				18.670	389	11	467	
8 Napoli - Chiaiano	Friuli V. Giulia	Treno	Stazione RFI "Villa Literno"	2.471	51	2	62	
9 Napoli - Arenella	Veneto	Treno		4.825	101	3	121	
17 Giugliano (parziale)	Trento-Bolzano	Treno		4.327	90	3	108	
Totale Stazione RFI "Villa Literno"				11.623	242	8	291	
Totale generale				240.604	5.010	130	6.015§	

Tabella 10: Riepilogo delle persone da allontanare in modalità assistita, con indicazione delle aree di incontro associate - Allegato Delibera Regione Campania n. 187 del 19/04/2023

4.3.3 Trasferimento della popolazione che necessita di assistenza per la sola accoglienza, ma non per il trasferimento

I nuclei familiari che necessitano di assistenza per l'accoglienza ma non per il trasferimento raggiungeranno il Punto di Prima Accoglienza, individuato e localizzato sul territorio della Regione Basilicata e comunicato alla popolazione tramite il Comune/Quartiere gemellato, con mezzo proprio seguendo i percorsi stradali e il cancello di accesso alla viabilità principale in uscita dalla Zona Rossa stabiliti nei piani di allontanamento della Regione Campania. In questo caso, non dovranno transitare per le "aree di incontro" e, se scelgono la sistemazione alternativa offerta dallo Stato nella Regione/PA gemellata, potranno proseguire direttamente verso il "Punto di prima accoglienza", transitando per l'area destinata a parcheggio autovetture, dalla quale si proseguirà verso il punto di prima accoglienza in modalità assistita (bus/navetta).

A differenza di quanto inizialmente stabilito nelle Indicazioni CDPC, la disposizione di non far transitare per le "Aree di incontro" chi sceglie di spostarsi autonomamente è stata data dal Tavolo di omogeneizzazione dei piani di trasferimento (che comprende, oltre alla Regione Campania, tutti gli Enti e le Società con competenze sulla mobilità a livello nazionale) per evitare di creare rallentamenti sulle strade utilizzate per l'allontanamento e il trasferimento. Le persone che si allontanano autonomamente riceveranno comunque assistenza lungo le aree di servizio della rete autostradale.

Una volta entrati nel territorio della Regione Basilicata utilizzeranno i percorsi indicati per raggiungere il Punto di Prima Accoglienza che verrà attivato nella **fase di allerta**. Al momento la Regione Campania non ha previsto quante persone possano affluire nella Regione Basilicata e Calabria.



REGIONE BASILICATA

UFFICIO PER LA PROTEZIONE CIVILE

PIANO REGIONALE DI PROTEZIONE CIVILE EMERGENZA CAMPI FLEGREI

L'analisi della Regione Campania e l'accordo con la Regione Calabria prevede che nella Basilicata possano affluire fino a un massimo di circa 5.786 persone in modo autonomo.

La messa in salvo, nella fase di emergenza, dei residenti che possono utilizzare la propria autovettura viene gestita e protetta applicando opportune restrizioni alla circolazione veicolare su specifiche tratte stradali ed autostradali, effettuate attraverso i gate, o cancelli, di primo e di secondo livello presidiati dalle Forze dell'Ordine. Ai residenti che si allontanano con la propria autovettura, infatti, è imposto il percorso da seguire per raggiungere il "Punto di Prima Accoglienza" assegnato. Tale percorso è costituito, in linea generale, da:

- viabilità locale di accesso alla rete stradale primaria. Essa è definita da ciascuna amministrazione comunale, con l'eventuale coordinamento e la supervisione dell'ACaMIR, se richiesti, ed è protetta mediante Gate di II livello;
- rete stradale primaria della Regione Campania. Essa è stata individuata ed assegnata a ciascun Comune dall'ACaMIR e assicura la connessione tra la viabilità locale e la rete autostradale; a ciascun Comune è stato assegnato un ben preciso punto di accesso alla rete stradale primaria che è il Gate, o cancello, di primo livello;
- rete autostradale nazionale. Essa è utilizzata per il definitivo trasferimento e, per la tratta iniziale che insiste nel territorio della Regione Campania, è stata individuata ed assegnata a ciascun Comune dall'ACaMIR.

La Regione Campania, con la DGR n.187 del 19/04/2023, ha definito gli svincoli individuati come Gate (cancelli) di I livello per l'accesso alla rete stradale principale, come sintetizzato nella seguente figura 10. Per il comune di Napoli - Municipalità 10 Bagnoli è stato individuato come il Gate 7E (cancello) di primo livello: Svincolo di Agnano – arteria A56 "Tangenziale di Napoli" – direzione Est.

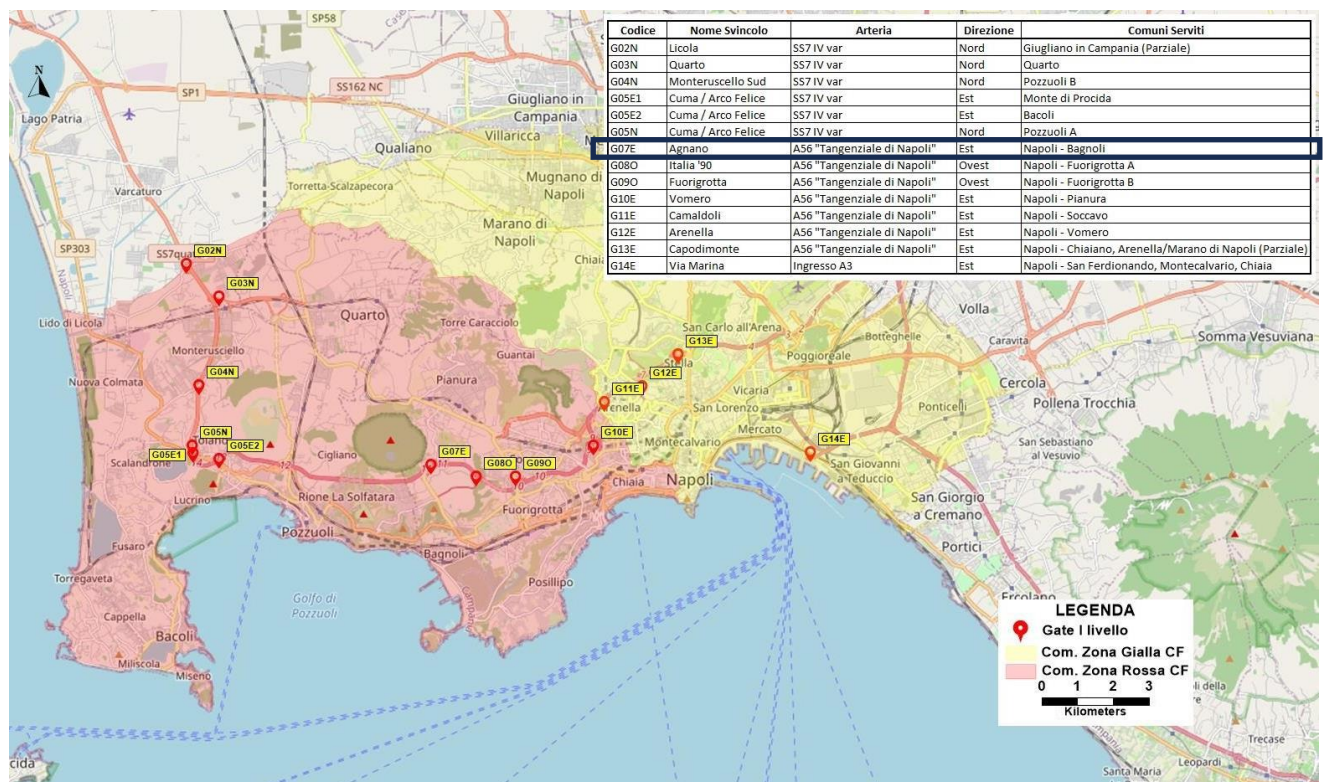


Figura 11: Posizioni dei gate (cancelli) di primo livello nel piano di allontanamento con mezzo proprio dalla Zona Rossa dei Campi Flegrei - Allegato Delibera Regione Campania n. 187 del 19/04/2023



REGIONE BASILICATA

UFFICIO PER LA PROTEZIONE CIVILE

PIANO REGIONALE DI PROTEZIONE CIVILE EMERGENZA CAMPI FLEGREI

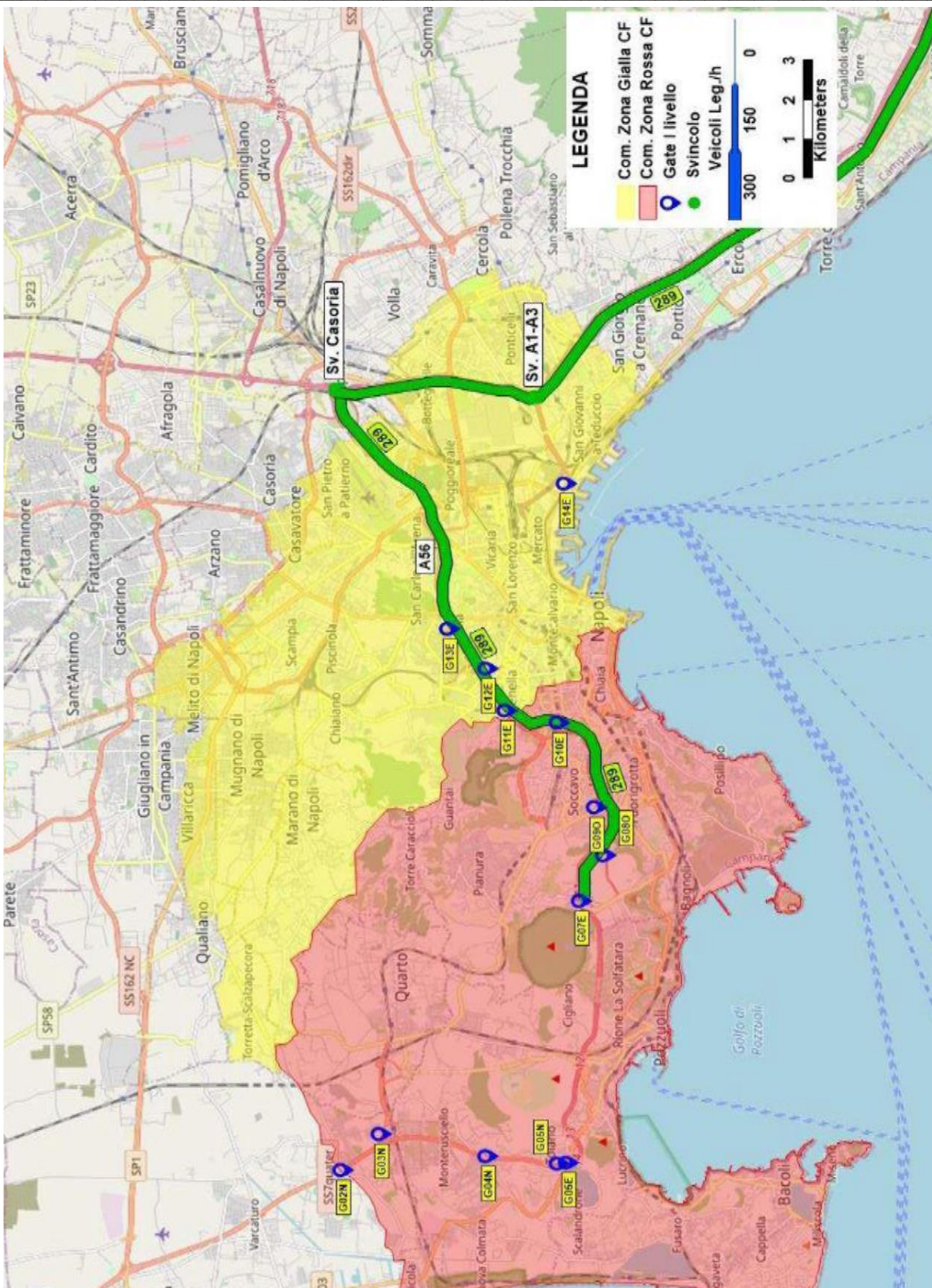


Figura 12: Flussi orari di vetture in uscita dalla Zona Rossa di Bagnoli attraverso il Gate 7E - Allegato Delibera Regione Campania n. 187 del 19/04/2023



REGIONE BASILICATA

UFFICIO PER LA PROTEZIONE CIVILE

PIANO REGIONALE DI PROTEZIONE CIVILE EMERGENZA CAMPI FLEGREI

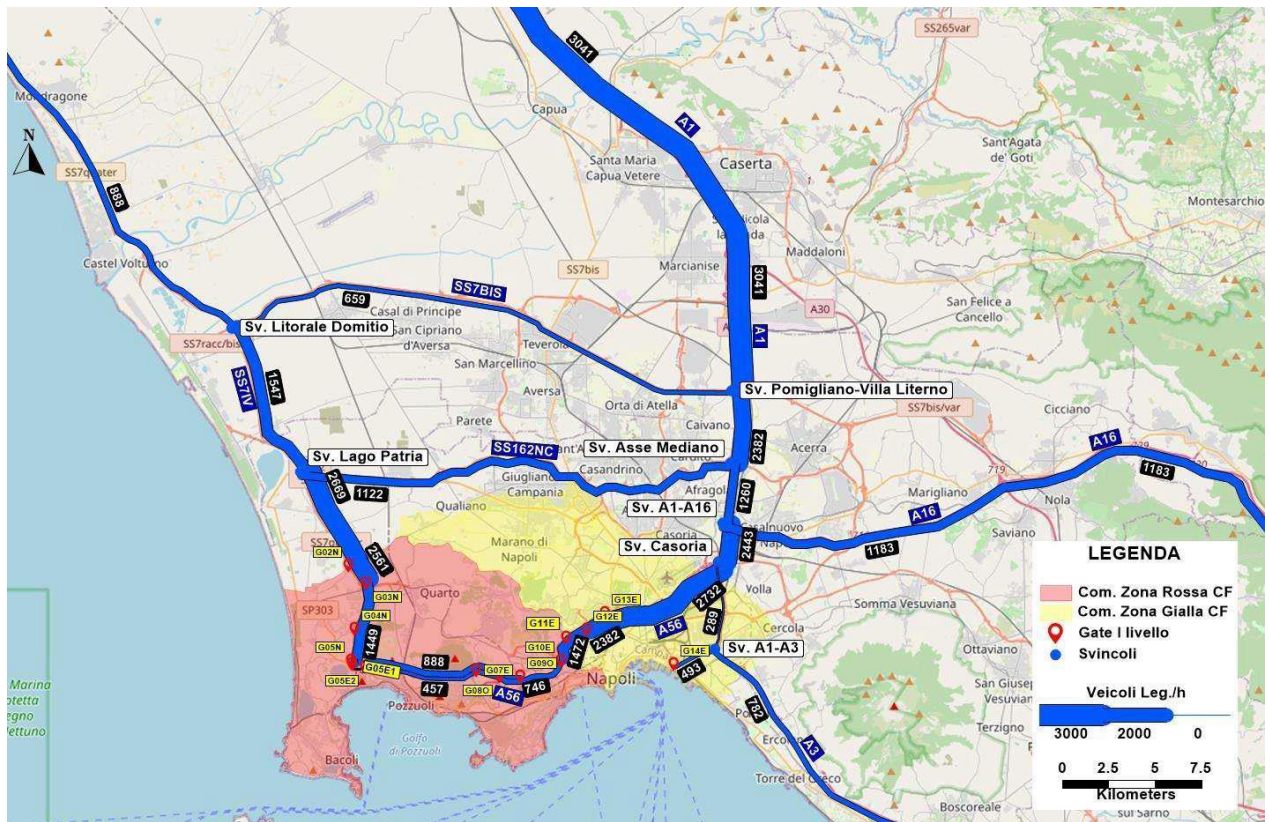


Figura 13: Flussi orari complessivi di vetture in uscita dalla Zona Rossa attraverso l'insieme dei Gate - Allegato Delibera Regione Campania n. 187 del 19/04/2023



Figura 14: Vista d'insieme dei percorsi assegnati ai singoli gates di I livello ai fini dell'allontanamento autonomo - Allegato Delibera Regione Campania n. 187 del 19/04/2023



REGIONE BASILICATA

UFFICIO PER LA PROTEZIONE CIVILE

PIANO REGIONALE DI PROTEZIONE CIVILE EMERGENZA CAMPI FLEGREI

4.3.4 Accoglienza della popolazione evacuata con trasferimento autonomo o assistito

La Regione Basilicata ha individuato sul proprio territorio una specifica area idonea all'assistenza della popolazione evacuata da utilizzare in emergenza come **Punto di Prima Accoglienza** presso il Centro per la creatività Cecilia nel Comune di Tito (PZ). La popolazione che necessita di assistenza alloggiativa, sarà destinata a strutture pubbliche dotate di ampi parcheggi e idonee a consentire la prima accoglienza, il riscontro e l'assegnazione della popolazione alle strutture alloggiative individuate.

Tali aree sono state individuate in numero adeguato per ricevere la popolazione di circa 11.575 persone nell'ipotesi massima e un parcheggio autovetture massimo per 5.000 autovetture provenienti dal Comune gemellato.

La popolazione assistita permane sul territorio della Regione per un tempo non definibile; il tempo di permanenza è determinato esclusivamente dal reale danneggiamento prodotto dall'eruzione vulcanica sul territorio e sui beni (pubblici e privati) del Comune gemellato.

La Regione faciliterà con ogni mezzo la possibilità di condurre una vita possibilmente "normale" per la popolazione assistita e garantirà la fruibilità dei servizi al cittadino come in condizione di ordinaria quotidianità. Infatti, è imprescindibile la continuità amministrativa, tramite il raccordo tra le amministrazioni competenti sul territorio di destinazione (Comune, Provincia, Prefettura) con il Comune di provenienza, nonché la continuità scolastica e l'assistenza sanitaria.

La Regione effettuerà di continuo una verifica con le strutture territorialmente competenti, in particolare sui temi sanitari e scolastici, e coordina il coinvolgimento degli Enti ed Amministrazioni deputati in ordinario ad assicurare detti servizi sul proprio territorio. Con tale piano assicura idonee modalità di trasferimento e aggiornamento dei dati necessari, anche sensibili da parte degli analoghi enti sul territorio campano.

La Regione ha previsto un'analisi delle esigenze di servizi, anche assistenziali, e del relativo impatto sul territorio e sulla popolazione ivi residente, immaginando le misure da mettere in atto, con gli Enti competenti, al momento dell'emergenza al fine di garantire, comunque, un congruo livello di erogazione e qualità di detti servizi.

4.3.5 Accoglienza della popolazione che opta per autonoma sistemazione

La popolazione che ha optato per una autonoma sistemazione nel territorio regionale lucano percepirà un Contributo di Autonoma Sistemazione (di seguito CAS) che sarà stabilito con specifiche Ordinanze emanate dal Capo del Dipartimento della Protezione Civile a seguito della dichiarazione dello Stato di Emergenza.

4.4 Formazione e informazione

La Regione provvederà a predisporre un piano formativo e informativo al fine di sviluppare una maggiore e più efficace risposta all'emergenza.

Il Piano formativo sarà rivolto al mondo del Volontariato in senso lato in quanto dovrà essere percepito come un aiuto e assistenza alla popolazione evacuata, ma anche a quella popolazione residente della Regione, non solo in termini di Protezione Civile bensì in termini olistici e incentrati sulla caratteristica sociale.

Il Piano Formativo e Informativo dovrà essere rivolto specialmente alle popolazioni dei territori della Regione Basilicata in cui sarà trasferita la popolazione evacuata. Il processo informativo dovrà essere



REGIONE BASILICATA

UFFICIO PER LA PROTEZIONE CIVILE

PIANO REGIONALE DI PROTEZIONE CIVILE EMERGENZA CAMPI FLEGREI

rappresentato in termini reali ma dovrà prevedere anche scelte condivise e mirate al più naturale spirito di accoglienza e convivenza, ma soprattutto a scelte che non rechino alterazioni negative alla comunità che accoglierà la popolazione.

In questo senso il Piano Formativo e Informativo non sarà un compito del solo Ufficio Protezione Civile, ma sarà definito e predisposto dalla Presidenza della Regione Basilicata, attraverso un'apposita Cabina di Regia.

Entro 180 gg. dalla emanazione del Piano Regionale Campi Flegrei, la Regione dovrà predisporre il suddetto Piano Formativo e Informativo e trasmetterlo ai medesimi Soggetti di cui al paragrafo 19.

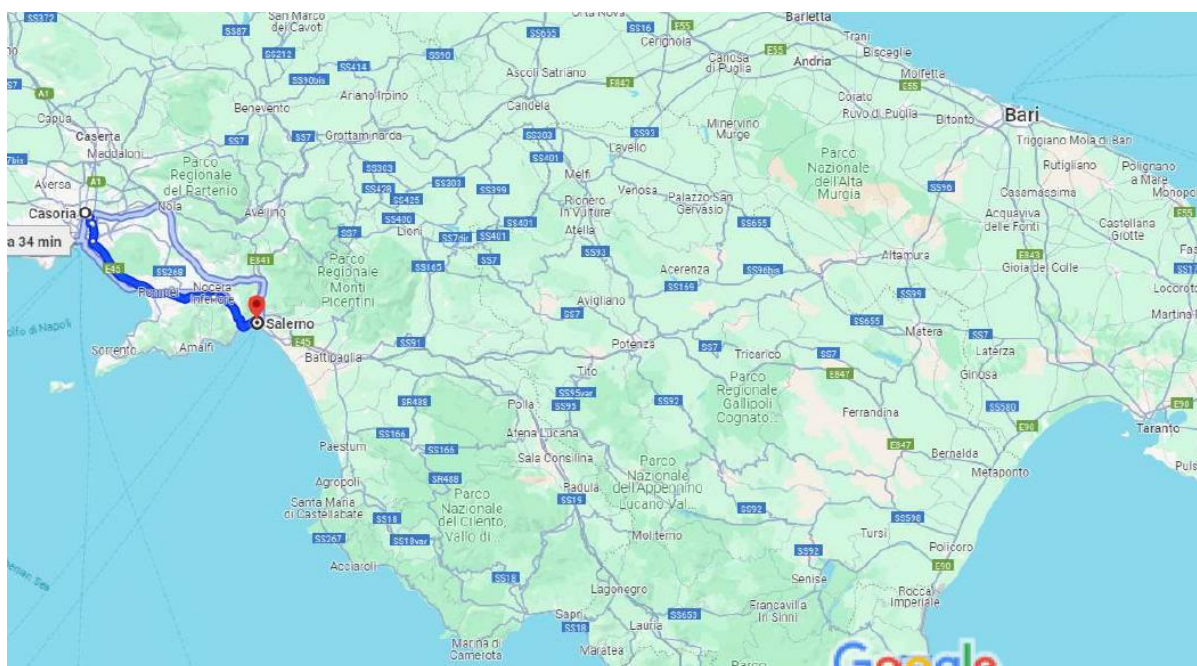
5 INFRASTRUTTURE DI ACCESSIBILITÀ E MOBILITÀ

Nei paragrafi seguenti sono riportate, a fini ricognitivi, le informazioni di base relative alle principali infrastrutture stradali che consentono l'accesso dalla Campania alla Regione Basilicata. Nel programma operativo sono coinvolti anche gli enti gestori di tali infrastrutture che, nel caso dell'emergenza Campi Flegrei, saranno tenuti ad attivare tutte le procedure interne atte a verificare la funzionalità e la fruibilità delle stesse per le attività di gestione dell'emergenza.

5.1 Accessibilità stradale

Tramite la A3, parte della strada europea E45, che congiunge l'A1 del Sole a nord con l'A2 del Mediterraneo a sud si raggiunge, da Napoli, Salerno.

La A3 snoda il suo percorso iniziando da Napoli, nei pressi del porto, lambendo i paesi di Torre del Greco, Torre Annunziata, Pompei, Angri, scendendo fino a Nocera Inferiore, Cava de Tirreni e Vietri sul Mare terminando a Salerno innestandosi sulla A2.



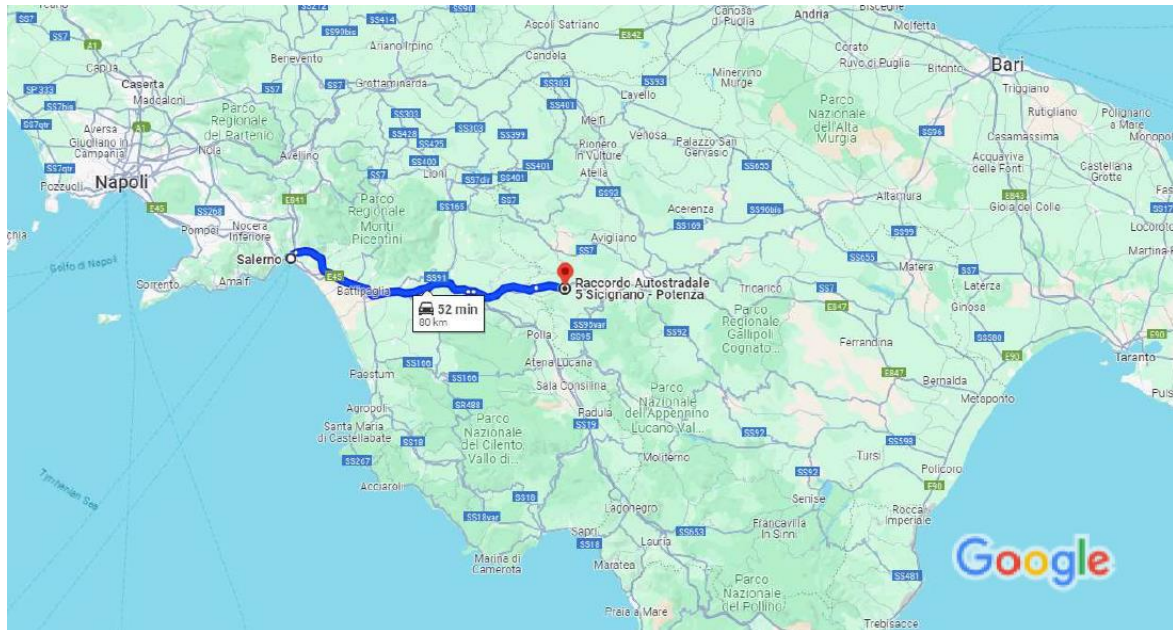


REGIONE BASILICATA

UFFICIO PER LA PROTEZIONE CIVILE

PIANO REGIONALE DI PROTEZIONE CIVILE EMERGENZA CAMPI FLEGREI

Il territorio regionale è l'ambito nella parte occidentale dall'autostrada A2 del Mediterraneo sulla quale si innesta il raccordo autostradale RA05 Potenza-Sicignano degli Alburni, che rappresenta il principale collegamento della Basilicata con la Campania.



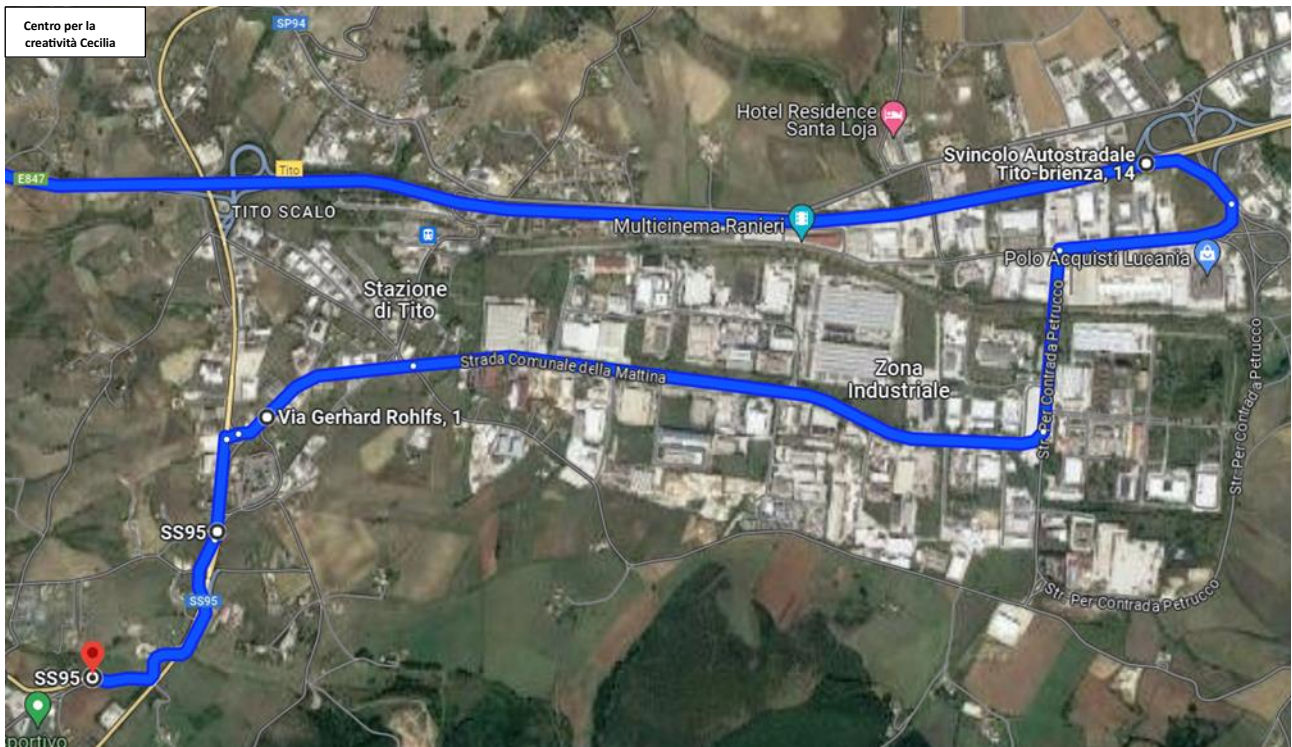
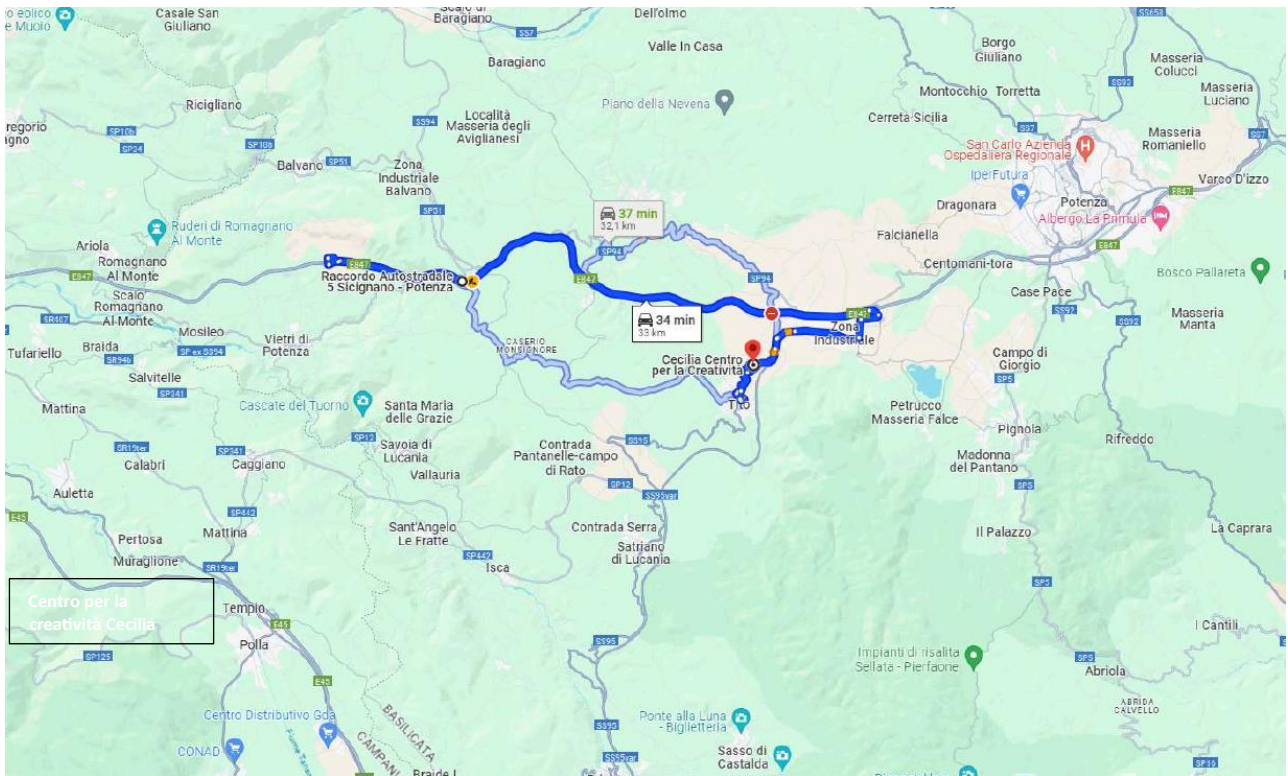
Dal Raccordo autostradale RA05 Potenza-Sicignano degli Alburni è possibile raggiungere il Punto di Prima Accoglienza nella Regione Basilicata "Centro per la creatività Cecilia" a Tito (PZ), relativo all'emergenza Campi Flegrei.



REGIONE BASILICATA

UFFICIO PER LA PROTEZIONE CIVILE

PIANO REGIONALE DI PROTEZIONE CIVILE EMERGENZA CAMPI FLEGREI



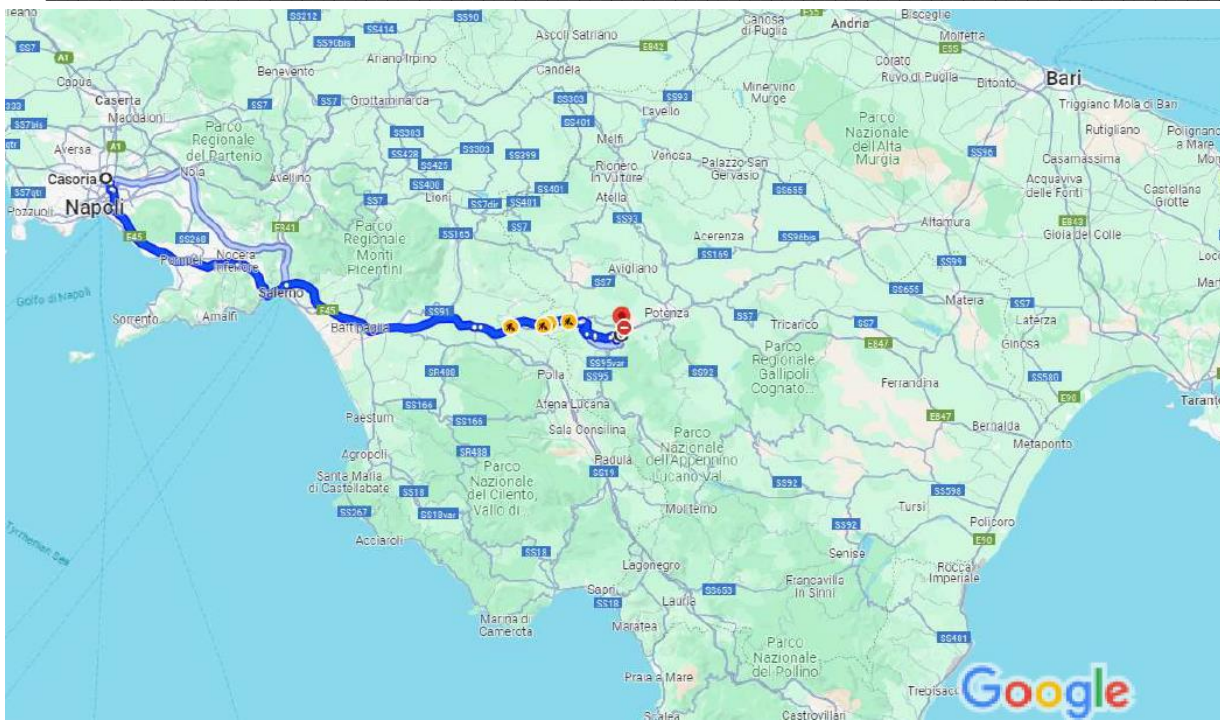
Il percorso da Napoli al Punto di Prima Accoglienza della Regione Basilicata (Centro per la creatività Cecilia a Tito) segue pertanto l'A3 fino a Salerno, l'A2 e RA05 raccordo autostradale Sicignano-Potenza).



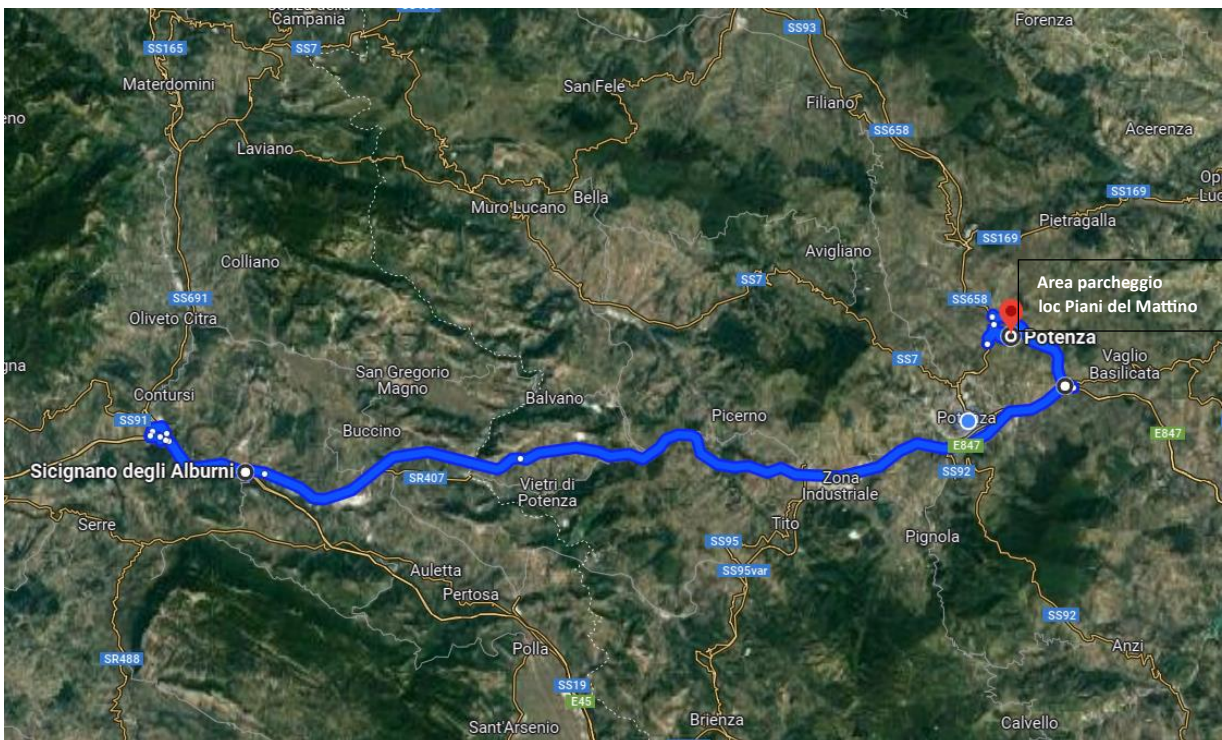
REGIONE BASILICATA

UFFICIO PER LA PROTEZIONE CIVILE

PIANO REGIONALE DI PROTEZIONE CIVILE EMERGENZA CAMPI FLEGREI



Dal Raccordo autostradale RA05 Potenza-Sicignano degli Alburni è possibile raggiungere anche l'area parcheggio in Località Piani del Mattino nel Comune di Potenza, utilizzabile per l'emergenza Campi Flegrei.

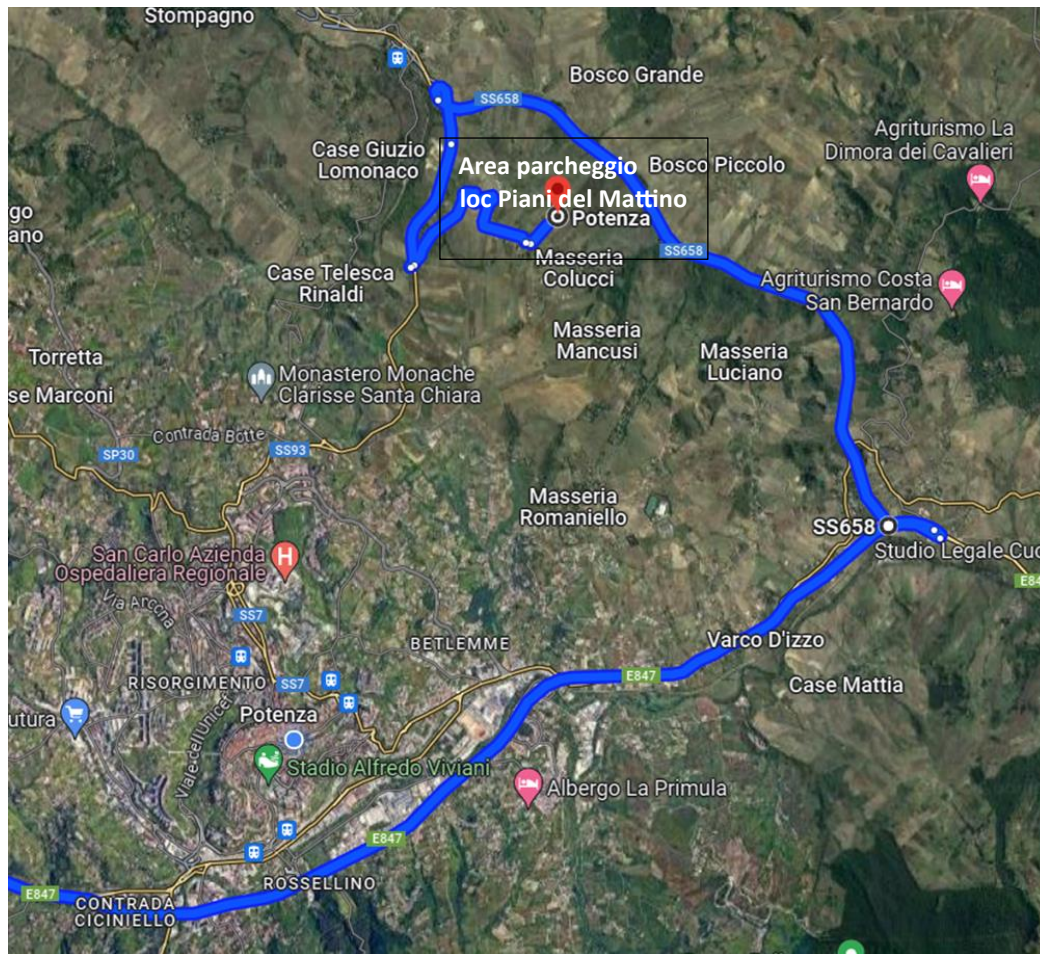




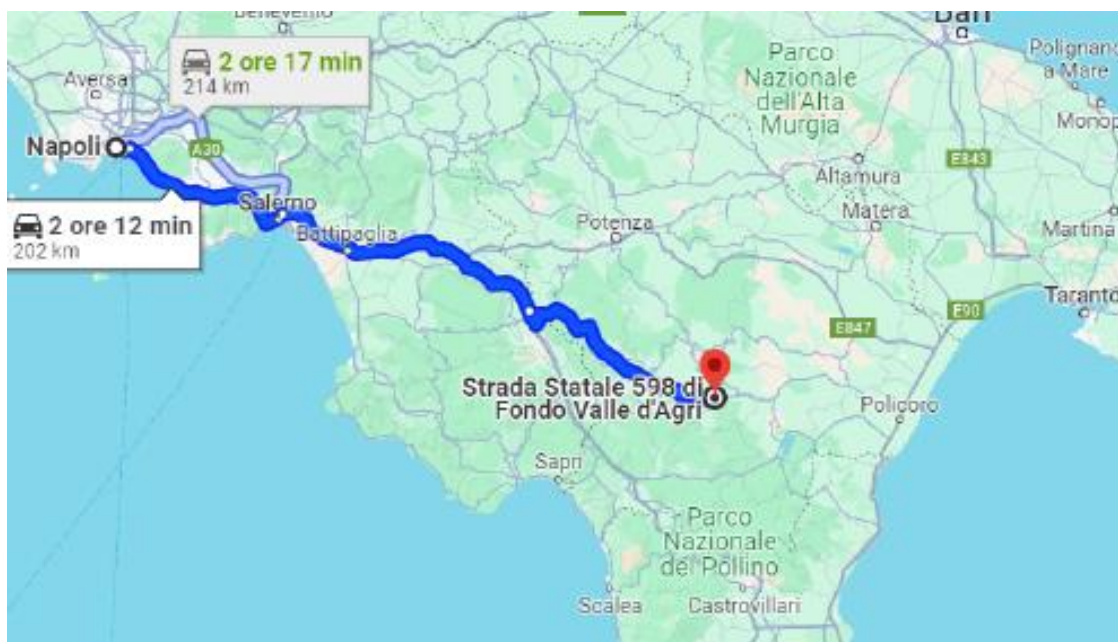
REGIONE BASILICATA

UFFICIO PER LA PROTEZIONE CIVILE

PIANO REGIONALE DI PROTEZIONE CIVILE EMERGENZA CAMPI FLEGREI



Proseguendo lungo la direttrice della A2 si raggiungono gli svincoli di Atena Lucana che connette con la SS. 598 “Fondovalle dell’Agri” e gli svincoli di Lagonegro e Lauria che connettono con la SS. 585 “Fondovalle del Noce” e la SS. 653 “Fondovalle del Sinni”.

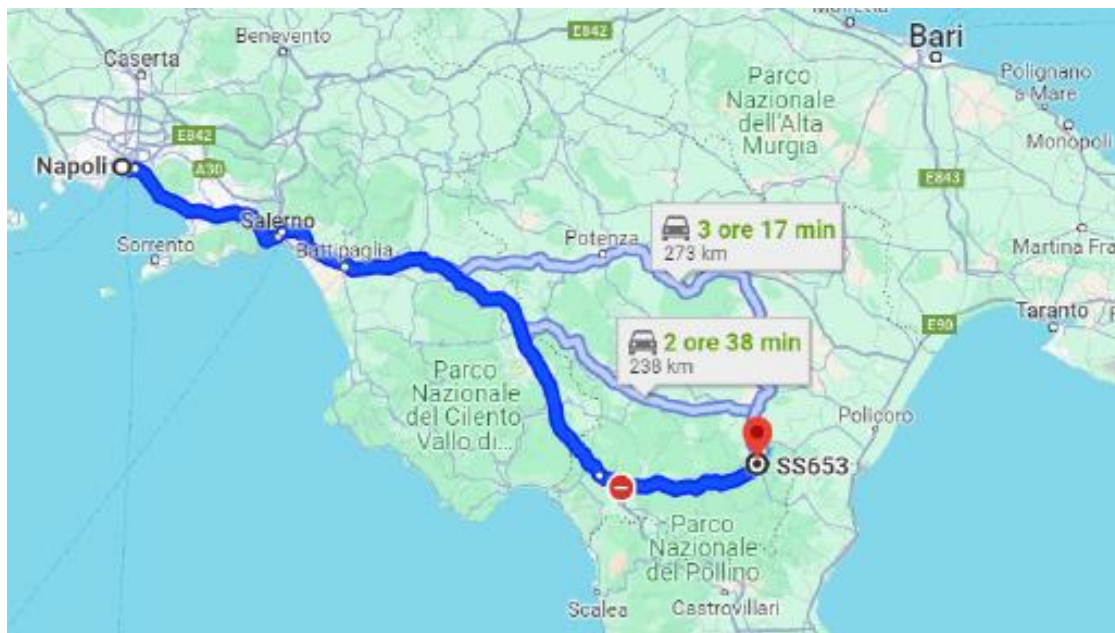
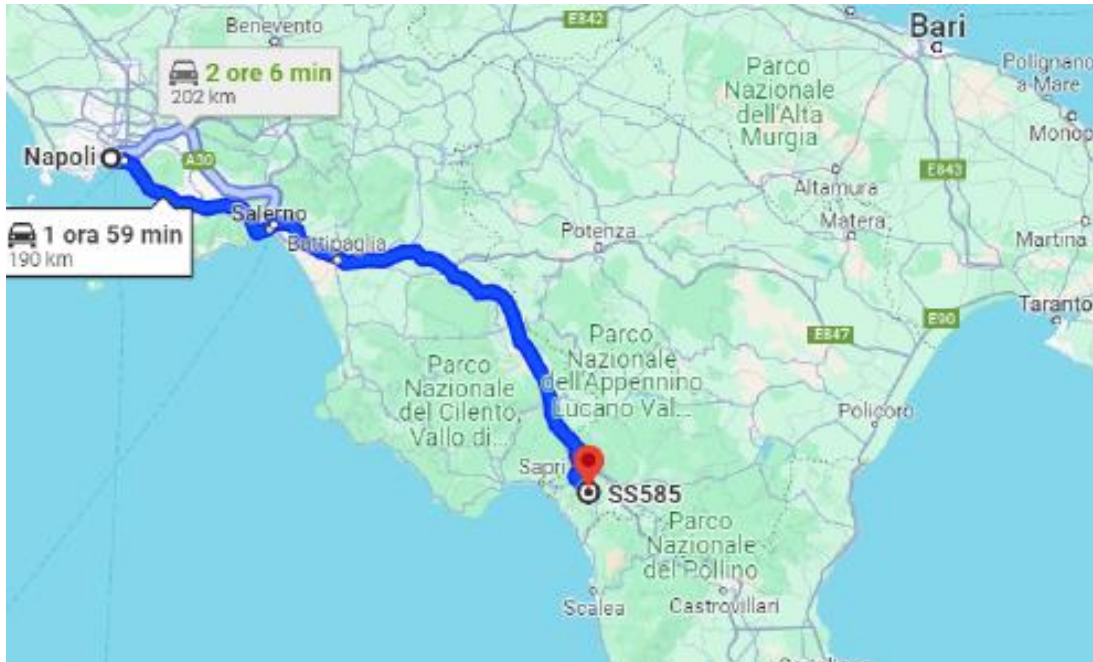




REGIONE BASILICATA

UFFICIO PER LA PROTEZIONE CIVILE

PIANO REGIONALE DI PROTEZIONE CIVILE EMERGENZA CAMPI FLEGREI



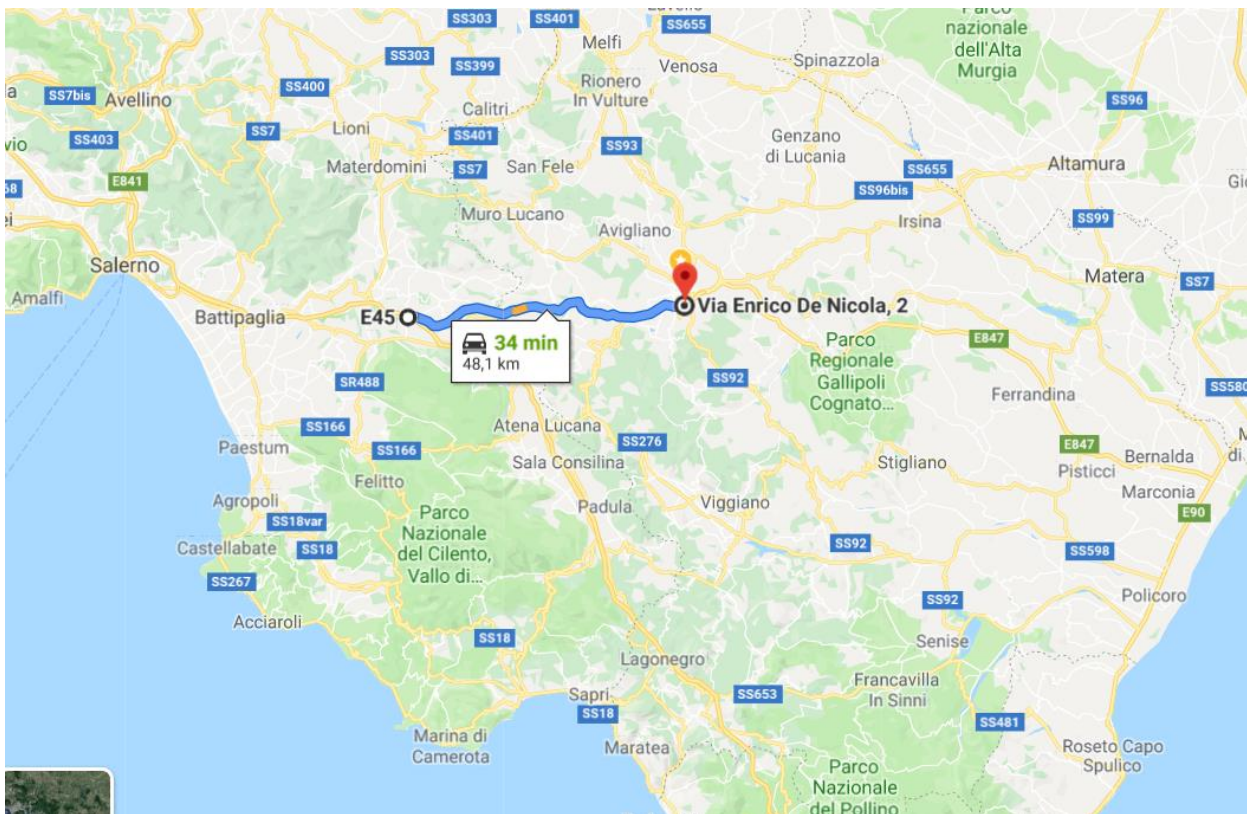
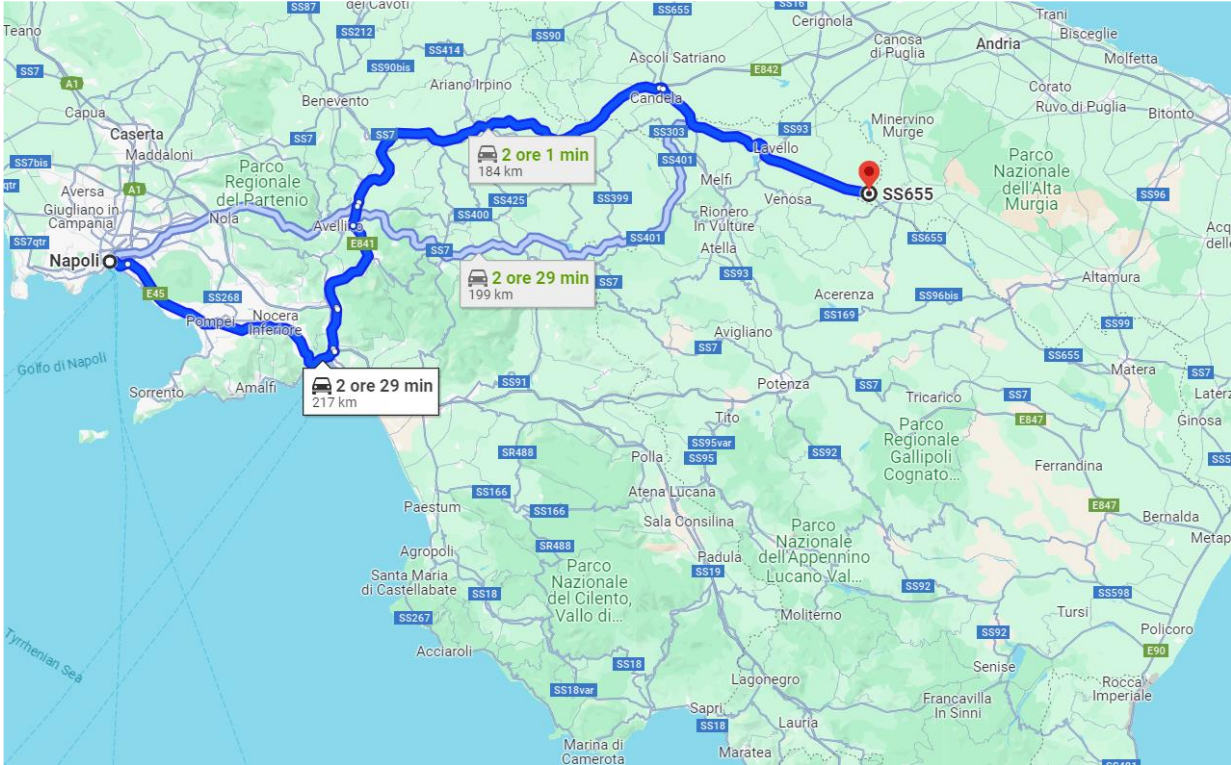
Ulteriori punti di accesso alla regione, provenendo dalla Campania, è per la zona nord il collegamento con la A16 Napoli-Bari dallo svincolo di Candela e successivamente il collegamento Candela-Melfi ss 658.



REGIONE BASILICATA

UFFICIO PER LA PROTEZIONE CIVILE

PIANO REGIONALE DI PROTEZIONE CIVILE EMERGENZA CAMPI FLEGREI





REGIONE BASILICATA

UFFICIO PER LA PROTEZIONE CIVILE

PIANO REGIONALE DI PROTEZIONE CIVILE EMERGENZA CAMPI FLEGREI

RA05 Raccordo autostradale Sicignano-Potenza

Il raccordo autostradale 5 (RA 5) si dirama dall'autostrada A3 Napoli-Reggio Calabria attraverso lo svincolo Potenza-Sicignano degli Alburni e si innesta alla SS 407 "Basentana", che viene raggiunta dopo un percorso di circa 50 chilometri, quasi tutti in territorio lucano.

Il RA 5 è parte della strada europea E847, dorsale nord sud che collega Sicignano con Metaponto.

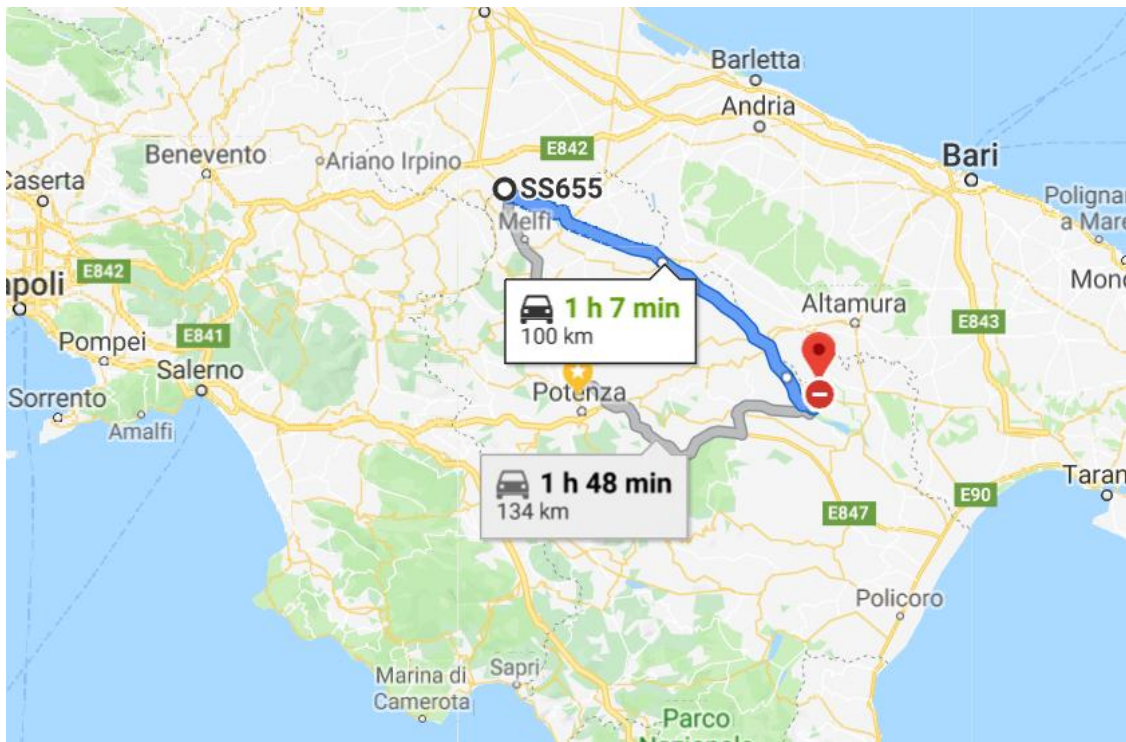
Negli ultimi 5,5 chilometri, dallo svincolo di Potenza Ovest allo svincolo di Potenza Est, la strada funge da tangenziale sud della città di Potenza, e oltre lo svincolo di Potenza Est la strada continua come SS 407 Basentana.

Il raccordo è stato classificato come "raccordo autostradale" con d. m. del 02/11/1970 (GU 24 del 29/01/1971) e successivamente con decreto del presidente del Consiglio dei ministri del 21 settembre 2001 (Gazzetta Ufficiale n. 226 del 28-09-2001)[2], è stata assegnata al raccordo la numerazione RA 05.

Il decreto legislativo 29 ottobre 1999, n. 461[3] non ha incluso il raccordo tra le autostrade italiane ma tra la rete stradale a viabilità ordinaria di interesse nazionale.

La strada ha due corsie per senso di marcia, con spartitraffico centrale, ma senza corsia di emergenza, non è soggetta al pagamento di pedaggio. Il limite di velocità massimo è pari a 100 km/h per gran parte del suo tracciato. Curve ad ampio raggio su tutto il percorso e numerosi viadotti consentono il superamento di un territorio alquanto accidentato e ad alto rischio sismico.

La rete stradale principale interna è costituita dalle strade a scorrimento veloce lungo le valli dei principali fiumi (Bradano, Basento, Agri, Sinni), che attraversano l'intera regione in direzione Nord-Ovest-Sud Est, e due collegamenti in direzione Nord-Sud (Potenza-Melfi-Candela e la s.s. n. 585 di Fondovalle del Noce).



SS. 655 Bradanica

La strada statale 655 Bradanica (SS 655) è una strada statale che si snoda tra la Puglia e la Basilicata. L'opera collega le città di Foggia e Matera con un'arteria di importanza interregionale e caratteristiche di strada a scorrimento veloce (assenza di intersezioni a raso e di attraversamenti urbani).



REGIONE BASILICATA

UFFICIO PER LA PROTEZIONE CIVILE

PIANO REGIONALE DI PROTEZIONE CIVILE EMERGENZA CAMPI FLEGREI

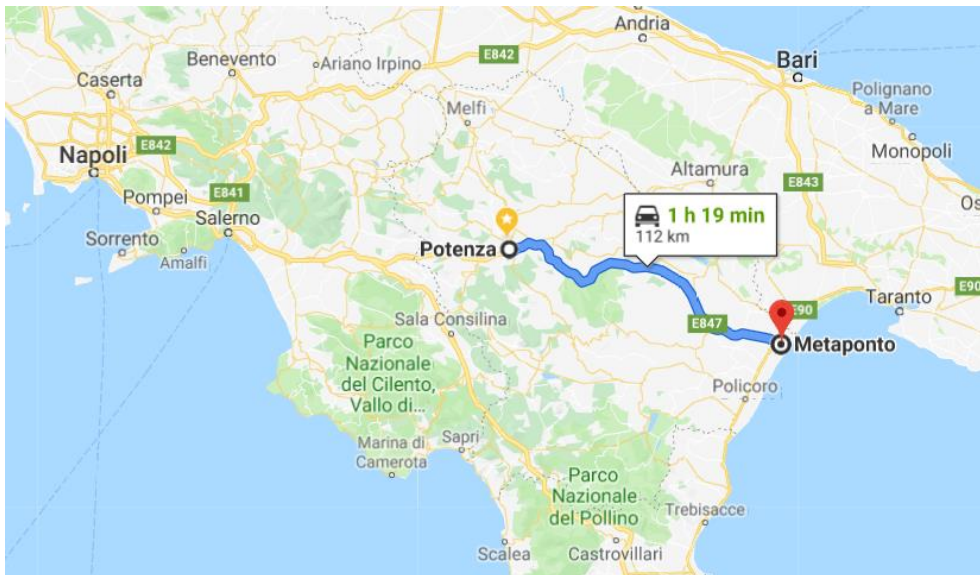
Fino allo svincolo di Candela (connessione con l'A16 Napoli-Canosa) presenta le caratteristiche di superstrada (carreggiate separate e due corsie per ogni senso di marcia).

L'arteria prosegue poi in direzione sud-est ed entra in Basilicata superando il fiume Ofanto: da qui in sequenza si incontrano lo svincolo per la strada statale 401 dell'Alto Ofanto e del Vulture, quello per Melfi e quello di recente realizzazione per l'area industriale di Melfi.

Con andamento meno lineare, prosegue lungo la stessa direttrice, e supera lo svincolo di San Nicola di Melfi e lo svincolo con la strada statale 93 Appulo Lucana nei pressi di Lavello.

Superate le uscite per Venosa, la strada prosegue rientrando in Puglia dove presenta gli svincoli per Palazzo San Gervasio e Spinazzola dopo il quale rientra nella regione lucana e presenta l'uscita per Fontana Vetere.

La strada procede ulteriormente nella stessa direzione fino ad incrociare la strada statale 96 bis Barese nei pressi della stazione di Basentello e terminare in corrispondenza dell'incrocio con la strada statale 96 Barese in località Santa Maria d'Irsi, dove l'infrastruttura prosegue senza soluzione di continuità come strada provinciale Bradanica.



SS. 407 Basentana

La strada statale 407 Basentana (SS 407) è un'importante strada statale, il cui tracciato segue il corso del fiume Basento da Potenza a Metaponto, interamente in Basilicata.

Prende inizio dalla strada statale 7 Via Appia e in abbinamento a questa e al raccordo autostradale 5 compone l'itinerario della strada europea E847, dorsale nord-sud che unisce Sicignano degli Alburni a Metaponto.

Dopo pochi chilometri, all'altezza di Vaglio Basilicata, si trova lo svincolo che porta sulla strada statale 658 Potenza-Melfi che collega Potenza con Melfi e Foggia. Dopo circa 70 chilometri dall'inizio, in territorio di Ferrandina, c'è lo svincolo che collega la strada alla città di Matera tramite la strada statale 7 racc Via Appia prima e la strada statale 7 Via Appia poi, che a Matera si innesta a sua volta sulla strada statale 99 di Matera in direzione di Altamura e Bari. La Basentana termina a Metaponto, dove incrocia la strada statale 106 Jonica oppure, proseguendo dritto, si collega con il lido di Metaponto.

Fu costruita negli anni sessanta del XX secolo insieme alle altre arterie di fondovalle lucane per dare un impulso all'economia regionale e risolvere il problema dell'isolamento che da sempre aveva caratterizzato la Basilicata.

Quasi tutto il tratto in provincia di Matera ha due corsie per senso di marcia senza spartitraffico centrale, mentre il tratto in provincia di Potenza (fino all'uscita di Calciano) ha due corsie per senso di marcia con spartitraffico centrale ed è caratterizzato da numerose gallerie e curve.



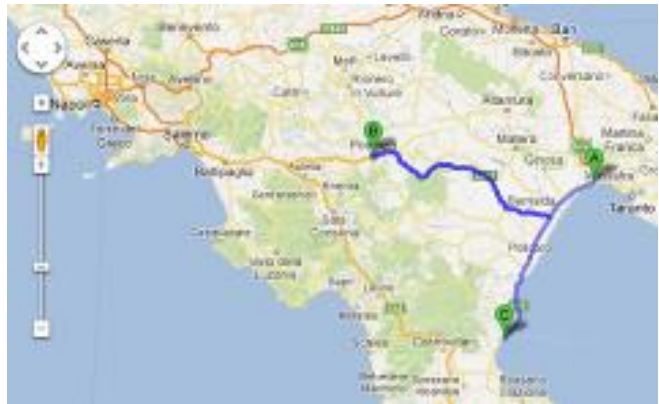
REGIONE BASILICATA

UFFICIO PER LA PROTEZIONE CIVILE

PIANO REGIONALE DI PROTEZIONE CIVILE EMERGENZA CAMPI FLEGREI



SS106 Jonica

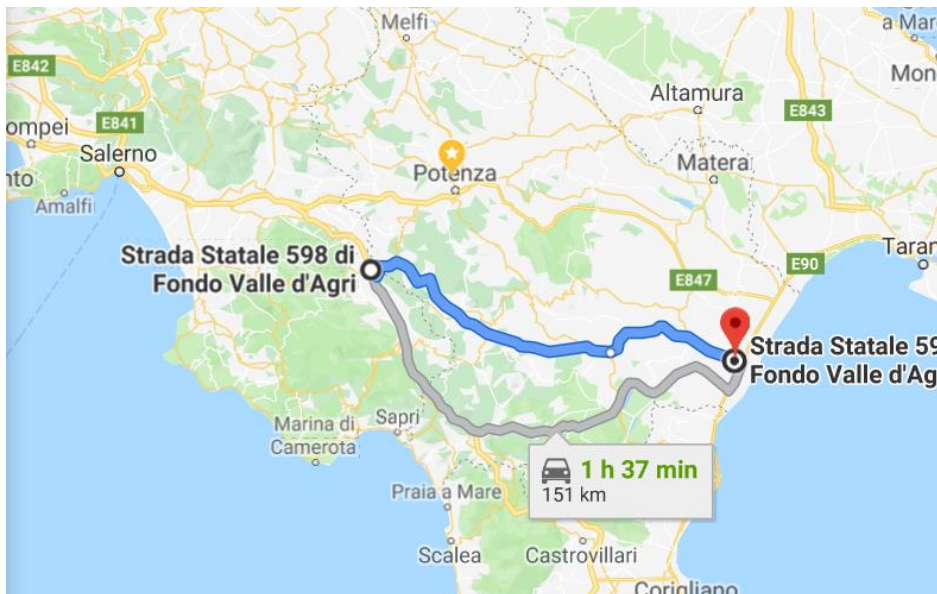


SS106 Jonica con deviazione su SS407 in località Bernalda fino a Potenza

La statale SS106 Jonica collega Reggio Calabria a Taranto, ha un'estensione complessiva, da Taranto a Reggio Calabria, di 491 chilometri di cui 39 chilometri nella Regione Puglia, 37 chilometri nella Regione Basilicata e 415 chilometri nella Regione Calabria.

Nella Regione Basilicata è stato eseguito l'adeguamento a quattro corsie (Tipo III CNR) per 26 chilometri ed è in corso l'adeguamento per altri 5 chilometri circa, procedendo verso sud, tra Nova Siri e Rocca Imperiale (Variante di Nova Siri con adeguamento della sezione stradale alla categoria B1 ex D.M. 05.11.2011 tronco 9° dal km 414+080 al km 419+300).

La strada è caratterizzata da elevati flussi veicolari, con una forte percentuale di mezzi pesanti per il trasporto delle merci, per tutto l'arco dell'anno con punte elevate durante i periodi estivi.



SS. 598 Fondovalle dell'Agri

La fondovalle dell'Agri ha origine ad Atena Lucana in prossimità dello svincolo dell'A2 Salerno-Reggio Calabria e termina a Scanzano Jonico, in Basilicata, in prossimità dello svincolo della strada statale 106 Jonica. Ha una lunghezza totale di 123,150 km e attraversa le province di Salerno, Potenza e Matera.

Percorre la Val d'Agri toccandone i comuni (che sono collegati alla strada con uscite e svincoli) fino a ricongiungersi con la SS 106 nel territorio di Scanzano Jonico. Malgrado abbia una sola corsia per senso di



REGIONE BASILICATA

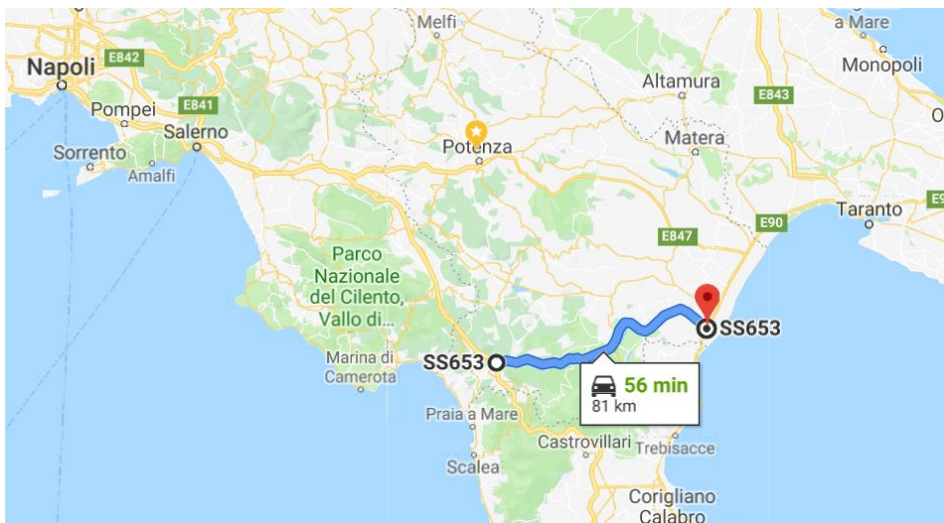
UFFICIO PER LA PROTEZIONE CIVILE

PIANO REGIONALE DI PROTEZIONE CIVILE EMERGENZA CAMPI FLEGREI

marcia e sia caratterizzata per ampi tratti da curve, gallerie e scarsa visibilità, è importantissima poiché ha tolto dall'isolamento la Valle e ha facilitato i collegamenti tra i paesi della zona.

Sebbene l'arteria raggiunga i 123,450 km, la sua lunghezza effettiva è di 123,150 km, poiché i primi 0,300 km, dall'innesto con la strada statale 19 delle Calabrie all'intersezione con lo svincolo di Atena Lucana dell'A2 sono stati in passato declassati.

La strada prende il nome dal fiume Agri in quanto segue il suo percorso fino alla foce, nei pressi di Policoro.



SS. 653 Fondovalle del Sinni

La strada statale 653 della Valle del Sinni (SS 653) oppure Statale Sinnica, è una strada statale che costeggia, per tutto il suo corso, il fiume Sinni. Taglia orizzontalmente la Basilicata collegando l'A2 Salerno-Reggio Calabria, nei pressi dello svincolo di Lauria Nord, alla strada statale 106 Jonica, nei pressi dello svincolo di Policoro Sud. La lunghezza totale è di 81,555 km.



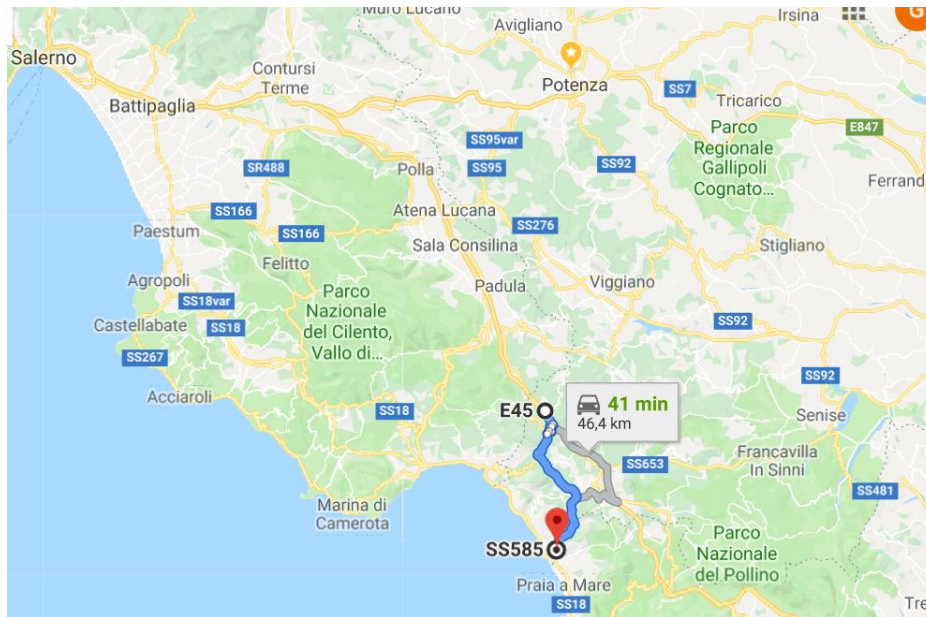
SS. 658 Potenza-Melfi-Candela



REGIONE BASILICATA

UFFICIO PER LA PROTEZIONE CIVILE

PIANO REGIONALE DI PROTEZIONE CIVILE EMERGENZA CAMPI FLEGREI



SS. 585 Fondovalle del Noce

La strada collega la strada statale 18 Tirrenica Inferiore nei pressi di Castrocucco, sul confine calabro-lucano, con lo svincolo autostradale di Lagonegro Nord dell'autostrada Salerno-Reggio Calabria. Il suo breve percorso (circa 32 km) rientra interamente nella provincia di Potenza.

La strada costeggia il fiume Noce rappresentando così un importante nodo viario per chi dalla A2 vuole raggiungere Maratea e le località dell'Alto Tirreno Cosentino come Marina di Tortora, Praia a Mare, Scalea e Diamante.

Si sta anche completando la rete con strade trasversali in direzione Nord-Sud per connettere tra di loro in più punti le strade a scorrimento veloce esistenti lungo i fondivalle e raggiungere il numero più alto di comuni. Questo sistema di viabilità minore dovrebbe contribuire ad aggregare intorno a punti strategici la popolazione dei vari comprensori.

Per quanto riguarda la rete ferroviaria, la Basilicata viene lambita per un tratto dalla linea ferroviaria tirrenica (Napoli-Battipaglia-Paola) di importanza nazionale, che però ha solo la stazione di Maratea in territorio lucano.

Di carattere interregionale è il collegamento della linea Battipaglia-Potenza-Metaponto, che corre praticamente parallelo al raccordo autostradale Potenza-Sicignano degli Alburni e alla s.s. 407 Basentana. Questa tratta ferroviaria è da considerarsi il principale asse ferroviario della regione.



REGIONE BASILICATA

UFFICIO PER LA PROTEZIONE CIVILE

PIANO REGIONALE DI PROTEZIONE CIVILE EMERGENZA CAMPI FLEGREI



5.2 Convenzioni

L'ufficio per la Protezione Civile regionale ha predisposto protocolli di intesa con Gruppo Ferrovie dello Stato Italiane SpA e con le Ferrovie Appulo Lucane al fine di sviluppare reciproci rapporti istituzionali di collaborazione a titolo non oneroso. I documenti mirano a conseguire la massima efficienza ed efficacia operativa nell'ambito dei contesti emergenziali che possano avere ripercussioni anche sulla circolazione ferroviaria, ovvero contesti emergenziali che riguardino o richiedano l'impiego delle risorse del Gruppo Ferrovie dello Stato Italiane SpA e delle Ferrovie Appulo Lucane, perseguendo finalità di tutela degli interessi fondamentali della collettività.

Attualmente sono pertanto operative:

- la Convenzione di rep.n.1111 del 15/03/2022 sottoscritta in attuazione della DGR Basilicata n.580 del 19/07/2021, ai sensi dell'articolo 4, comma 2, del Decreto Legislativo n.1 del 2 gennaio 2018 e dell'articolo 26, comma 2, della Legge Regionale n. 25 del 17-08-1998, per la reciproca collaborazione in materia di protezione civile tra Regione Basilicata e ed il Gruppo Ferrovie dello Stato Italiane SpA;
- la Convenzione di rep.n.1814 del 21/01/2024 in attuazione della DGR Basilicata n.484 del 10/08/2023, ai sensi dell'articolo 4, comma 2, del Decreto Legislativo n.1 del 2 gennaio 2018 e dell'articolo 26, comma 2, della Legge Regionale n. 25 del 17-08-1998, per la reciproca collaborazione in materia di protezione civile tra Regione Basilicata e Ferrovie Appulo Lucane.

6 SISTEMA REGIONALE DI PROTEZIONE CIVILE

Di seguito vengono descritti gli elementi principali utili a definire il contesto operativo nel territorio del sistema regionale di protezione civile, in termini di organizzazione amministrativa e operativa, e di risorse strumentali e umane.



REGIONE BASILICATA

UFFICIO PER LA PROTEZIONE CIVILE

PIANO REGIONALE DI PROTEZIONE CIVILE EMERGENZA CAMPI FLEGREI

6.1 Sistema regionale di protezione civile

La Legge Regionale 17 agosto 1998, n. 25 "**Disciplina delle attività e degli interventi regionali in materia di protezione civile - Abrogazione L.R. 19.12.1994, n. 46**", stabilisce che la Regione per assicurare un più efficace esercizio delle funzioni di coordinamento delle attività di protezione civile di propria competenza, si avvale del (a) **Comitato Operativo Regionale per le emergenze**, del (b) **Comitato Tecnico Scientifico per la Protezione Civile** e della (c) **Sala Operativa Regionale (SOR)**.

La legge Regionale 17 agosto 1998, n. 25 disciplina le attività e gli interventi regionali in materia di protezione civile, e prevede all'art.7 l'istituzione e le attività del Comitato regionale di Protezione Civile, quale organo consultivo della Regione, per assicurare la compatibilità ed il coordinamento delle iniziative regionali in materia di protezione civile con quelle di competenza degli altri Enti, Amministrazioni ed Organismi operanti nella specifica materia.

In caso di emergenza il Presidente della Giunta regionale o l'Assessore delegato, istituisce, ai sensi dell'art. 20 della Legge Regionale 17 agosto 1998, n. 25 "**Disciplina delle attività e degli interventi regionali in materia di protezione civile - Abrogazione L.R. 19.12.1994, n. 46**", una **unità di crisi**, costituita dalle autorità componenti in tutto o in parte il Comitato Regionale, integrato dai funzionari degli uffici interessati e da consulenti di qualificata e comprovata esperienza, al fine di coordinare le attività di soccorso.

La stessa legge prevede all'art.20 l'istituzione della Sala Operativa Regionale (S.O.R.), la quale, nel periodo ordinario, svolge l'attività di monitoraggio della situazione ed in emergenza mantiene il raccordo con gli altri centri operativi attivati sul territorio degli altri livelli di coordinamento e con la Sala Situazione Italia (SSI) - SISTEMA.

L'ufficio regionale per la Protezione Civile dispone di una sala operativa SOR, unica a livello regionale, ubicata presso gli Uffici regionali in Corso Garibaldi n. 139 a Potenza, attiva h12 estensibili in h24 per 365 giorni all'anno, che monitora e gestisce le criticità e le emergenze sul territorio regionale.

Il Codice della Protezione Civile, Dlgs del 02/01/2018 n.1, attribuisce alle Regioni le funzioni di preparazione, gestione ed attivazione della Colonna Mobile Regionale (CMR), composta anche dalle Organizzazioni di volontariato di protezione civile, per gli interventi in occasione o in previsione degli eventi emergenziali di cui all'art. 7 dello stesso Decreto.

La Regione Basilicata ha istituito un Albo regionale del volontariato di protezione civile, che prevede la possibilità di iscrizione delle Associazioni e dei Gruppi Comunali. Sul sito istituzionale dell'Ufficio regionale per la protezione civile è consultabile l'elenco delle associazioni di protezione civile presenti sul territorio.

A livello provinciale sono presenti altre strutture di protezione civile:

1. Provincia di Potenza
 - Prefettura - Ufficio Territoriale di Governo (UTG): Area V: Protezione Civile, Difesa Civile e Coordinamento del Soccorso Pubblico
2. Provincia di Matera
 - Prefettura - Ufficio Territoriale di Governo (UTG): Gabinetto del Prefetto; Protezione Civile, Difesa Civile e Coordinamento del Soccorso Pubblico

Presso il CAPI (Centro Assistenziale di Pronto Intervento del Ministero dell'interno), ubicato a Tito Scalo e gestito dalla Prefettura di Potenza, sono stoccate le risorse materiali e strumentali da utilizzare nel caso di maxi-evento.



REGIONE BASILICATA

UFFICIO PER LA PROTEZIONE CIVILE

PIANO REGIONALE DI PROTEZIONE CIVILE EMERGENZA CAMPI FLEGREI

6.2 Individuazione dei Centri operativi e di coordinamento

I centri operativi e di coordinamento rappresentano uno degli elementi strategici fondamentali della pianificazione di protezione civile per la gestione dell'emergenza, attraverso il puntuale monitoraggio della situazione e delle risorse. Il piano di protezione civile di ciascuna Amministrazione/Ente territoriale riporta, quindi, l'indicazione dell'ubicazione e dell'organizzazione del proprio centro operativo e di coordinamento, strutturato in funzioni di supporto, nonché degli eventuali centri operativi periferici ad esso afferenti.

6.2.1 Sala Operativa Regionale (SOR)

La Sala Operativa Regionale (SOR) dell'ufficio regionale per la Protezione Civile è presidiata dalle ore 8:00 alle ore 20:00 da personale dell'Ufficio 7 giorni su 7.

Ogni postazione è dotata di telefono e computer. All'interno della S.O.R. sono ospitate, fra l'altro: banche dati necessarie per la gestione di eventuali emergenze, un sistema di videoconferenza utilizzato soprattutto per i collegamenti con il Dipartimento della Protezione Civile, apparati radio collegati con la rete radio regionale dedicata alla fonia. È da precisare che apparati radio collegati alla medesima rete sono stati installati in tutti i Comuni e le Prefetture della Regione, nonché nelle sedi dei Centri Operativi Misti.

A supporto della S.O.R./S.O.U.P. è attivo un sistema di reperibilità, sempre garantito H 24 da personale del servizio, che prevede: un reperibile per la S.O.R. e un reperibile per le emergenze.

In particolare la S.O.R. provvede alle seguenti attività:

- Ricevimento delle segnalazioni riguardo situazioni di criticità in atto o previste;
- Verifica delle segnalazioni ricevute e della loro possibile evoluzione;
- Mantenimento di un costante flusso informativo con le strutture interne della protezione civile nonché con le altre componenti del sistema regionale di protezione civile e gli altri soggetti che concorrono alle attività di protezione civile secondo le modalità di raccordo previste dalla normativa vigente o stabilite in specifici protocolli di intesa;
- Per gli eventi di tipo idrogeologico o comunque per eventi prevedibili l'attività della SOR comprende anche la trasmissione degli stati di allerta e il mantenimento di un costante flusso informativo con le strutture competenti per le attività di sorveglianza e pronto intervento, in conformità alle disposizioni vigenti. La sala operativa come già riportato nel § 6.1 è unica a livello regionale.

La SOR è in costante contatto con tutto il sistema di protezione civile (SSI/DPC, CCS, CCA ex COM, COC, ecc.).

6.2.2 Rete radio unitaria regionale - RUR

La Regione Basilicata si è dotata di una nuova rete radio digitale a servizio del DEU 118 Basilicata Soccorso e della Protezione Civile regionale, come indicato nella circolare della Presidenza del Consiglio dei Ministri – Dipartimento della Protezione Civile n° DPC/GEV/0004859 del 26/01/2006.

La rete è strutturata per fornire il servizio TLC a due classi di utenze:

- La rete IST dedicata alle comunicazioni di emergenza di protezione civile fra le strutture pubbliche che hanno la responsabilità della gestione delle emergenze (rete istituzionale);
- La rete VOL dedicata alle comunicazioni di emergenza di protezione civile per il coordinamento delle strutture di volontariato che collaborano nelle emergenze (rete per il coordinamento del volontariato).

La rete IST garantisce il collegamento tra le figure istituzionali del sistema di protezione civile nazionale:



REGIONE BASILICATA

UFFICIO PER LA PROTEZIONE CIVILE

PIANO REGIONALE DI PROTEZIONE CIVILE EMERGENZA CAMPI FLEGREI

- Regione Basilicata – Sala Operativa Regionale di Protezione Civile (sede attuale in Potenza – C.so Garibaldi 139.
- Prefettura – Ufficio Territoriale del Governo di Potenza – P.zza Mario Pagano - Potenza;
- Prefettura – Ufficio Territoriale del Governo di Matera – P.zza Vittorio Veneto - Matera;
- S.O.I. – Via Gigli- Matera;
- Centri Operativi Misti/Centri Operativi d’Ambito (C.O.M./C.O.A.);
- Centri Operativi Comunali (C.O.C.).

Il collegamento diretto con la Centrale Operativa del DEU 118 Basilicata Soccorso è garantito dall’installazione, presso la Sala Operativa Regionale della Protezione Civile, del terminale radio DMR/UHF della rete radio regionale del 118.

La rete VOL garantisce il collegamento tra la Sala Operativa Regionale di Protezione Civile della Regione Basilicata (sede attuale in Potenza – C.so Garibaldi 139 e:

- le sedi di coordinamento di ogni Organizzazioni di Volontariato di Protezione Civile presenti in regione;
- le aree di Ammassamento.

La rete VOL consente altresì il collegamento anche con tutte le sedi periferiche delle Organizzazioni di Volontariato di Protezione Civile, nonché la possibilità di un collegamento diretto della Sala Operativa Regionale di Protezione Civile e degli altri Centri di coordinamento per la gestione delle emergenze, con le squadre di volontari operanti sul territorio, equipaggiate con l’apparecchio radio portatile DMR fornito dall’ufficio della Protezione civile regionale alle Organizzazioni di volontariato.

Si riportano di seguito le caratteristiche tecniche generali della rete digitale della Protezione Civile della Regione Basilicata.

La rete della Protezione Civile dispone di **27** stazioni ripetitrici e di una centrale di controllo della rete (Potenza). La rete offre funzionalità DMR “Tier 2”.

Gli impianti di ridiffusione (ripetitori DMR VHF/UHF) e quattro ospedali regionali sono collegati tra loro attraverso la dorsale dati a microonde costituita da **58** collegamenti punto-punto da 200Mbps full duplex.

La rete radio offre la copertura completa lungo tutto il percorso delle strade riportate nel paragrafo 5 “INFRASTRUTTURE DI ACCESSIBILITÀ E MOBILITÀ” del presente documento. La rete consente l’accesso ai terminali radio delle colonne mobili di altre regioni in transito o stazionamento sul territorio regionale.



REGIONE BASILICATA

UFFICIO PER LA PROTEZIONE CIVILE

PIANO REGIONALE DI PROTEZIONE CIVILE EMERGENZA CAMPI FLEGREI

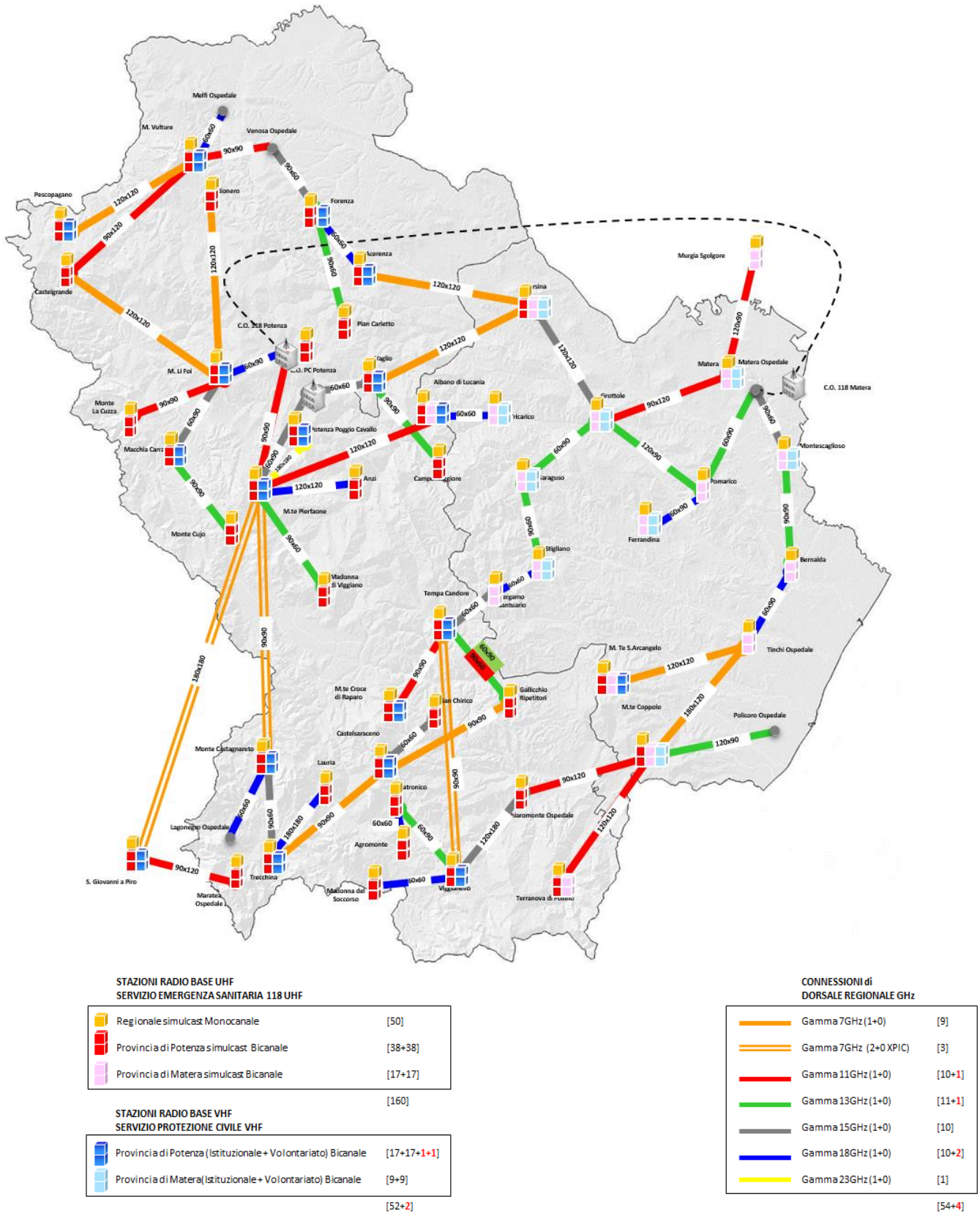


Figura 15: Articolazione territoriale della RUR Basilicata (dorsale e impianti di diffusione).



REGIONE BASILICATA

UFFICIO PER LA PROTEZIONE CIVILE

PIANO REGIONALE DI PROTEZIONE CIVILE EMERGENZA CAMPI FLEGREI

6.2.3 Centri per il coordinamento nazionale – Di.Coma.C.

Per l'individuazione delle sedi dei centri di coordinamento nazionale - Di.Coma.C è stata avviata un'attività di ricognizione volta a definire le strutture più idonee sotto il profilo funzionale, strutturale, di accessibilità e di dotazioni tecnologiche.

Per il territorio della Provincia di Matera la sede idonea ad ospitare la Di.Coma.C. è presso la Sezione della Polizia Stradale di Matera - Via Cererie 40, come riportato nel Piano Provinciale di Protezione Civile della Provincia di Matera, approvato con D.G.R. Basilicata n. 435 del 28/07/2023.

Per il territorio della Provincia di Potenza la sede attualmente individuata per ospitare la Di.Coma.C. è presso il Centro Sociale di Malvaccaro, Via Raffaele Danzi 29 nel comune di Potenza.

6.2.4 Centri Coordinamento Soccorsi – C.C.S.

I Centri di Coordinamento Soccorsi (CCS) fanno capo agli Uffici Territoriali di Governo-Prefetture e vengono da esse attivati per la gestione delle emergenze. I CCS sono individuati nelle sedi delle relative Prefetture e sono strutturati in funzioni di supporto, attivate progressivamente secondo le necessità derivanti dall'evoluzione dell'emergenza, in raccordo con le funzioni di supporto attivate negli altri centri operativi ai diversi livelli territoriali. Il coordinamento degli interventi a livello provinciale si attua nel rispetto dell'art. 9 del Codice della protezione civile. Il CCS comunica con la Sala Situazioni Italia SSI, la Sala operativa regionale SOR, i centri di coordinamento di ambito CCA ex COM e i centri operativi comunali COC.

Di seguito viene riportato l'elenco dei CCS distribuiti sul territorio regionale:

- Ufficio Territoriale di Governo/Prefettura di POTENZA - Piazza Mario Pagano - Potenza;
- Ufficio Territoriale di Governo/Prefettura di MATERA – Si avvale della Sala Operativa Integrata (S.O.I.) ubicata a Matera presso il Comando Provinciale dei Vigili del Fuoco, sito in Via Giuseppe Giglio n. 3, ovvero della sede alternativa individuata presso la sede C.O.C. del comune di Matera in via dei Aldo Moro n. 32.

6.2.5 Contesti territoriali e riorganizzazione del territorio per ambiti ottimali - Dai centri operativi misti COM ai centri di coordinamento di ambito CCA

Il D. Lgs 1/2018 prevede negli artt. 3, 11 e 18, la necessità di definire a cura delle Regioni e delle Province autonome gli "ambiti territoriali e organizzativi ottimali" che devono essere "costituiti da uno o più Comuni, per assicurare lo svolgimento delle attività di protezione civile. Tali "ambiti" devono essere individuati dalla Regione, nel rispetto dei criteri generali fissati nella Direttiva P.C.M. 30/04/2021 recante gli "Indirizzi per la predisposizione dei piani di protezione civile ai diversi livelli territoriali". Tali criteri riguardano sia gli aspetti connessi alla definizione "geografica" dell'ambito sia quelli necessari a consentire una governance efficace in tutte le attività di protezione civile, ed in particolare in fase di pianificazione e di gestione delle emergenze.

Il Dipartimento della Protezione Civile ha predisposto, nel 2015, un documento tecnico (DPC, 17 dicembre 2015; Standard Minimi) in accordo con la Struttura di Missione per il contrasto al rischio idrogeologico e con l'Agenzia per la Coesione Territoriale che razionalizza l'intero processo di riduzione del rischio ai fini di protezione civile, attraverso un percorso standard, prevedendo, fra l'altro, l'individuazione di contesti territoriali in cui le attività di pianificazione e conseguente gestione dell'emergenza si possono esercitare in modo unitario.

Tale documento, recepito nel PON Governance 2014-2020 "Riduzione del rischio sismico, vulcanico e idrogeologico ai fini di protezione civile", (approvato e finanziato dall'Agenzia per la coesione territoriale)



REGIONE BASILICATA

UFFICIO PER LA PROTEZIONE CIVILE

PIANO REGIONALE DI PROTEZIONE CIVILE EMERGENZA CAMPI FLEGREI

contiene una proposta metodologica per l'individuazione dei Contesti Territoriali (CT) e dei relativi Comuni di Riferimento (CR), questi ultimi identificati come realtà urbane rilevanti per il contesto al quale appartengono. Questa metodologia prende in considerazione le Unioni di Comuni, le aree afferenti ai Centri Operativi Misti (C.O.M.) e i Sistemi Locali del Lavoro (Istat, 2011).

Alla luce della metodologia sopra esposta, per la Regione Basilicata, la configurazione dei contesti territoriali, approvata con D.G.R. n. 506 del 17/7/2020 risulta essere quella rappresentata nella figura seguente, il cui dettaglio è indicato nella successiva tabella.



REGIONE BASILICATA

UFFICIO PER LA PROTEZIONE CIVILE

PIANO REGIONALE DI PROTEZIONE CIVILE EMERGENZA CAMPI FLEGREI



Figura 16: Contesti Territoriali Regione Basilicata (D.G.R. n. 506 del 17/7/2020)



REGIONE BASILICATA

UFFICIO PER LA PROTEZIONE CIVILE

PIANO REGIONALE DI PROTEZIONE CIVILE EMERGENZA CAMPI FLEGREI

Tabella 11 Regione Basilicata -Contesti Territoriali Regione Basilicata (D.G.R. n. 506 del 17/7/2020)

Si riportano di seguito le Mappe provinciali dei Contesti Territoriali lucani e dei Comuni di Riferimento:

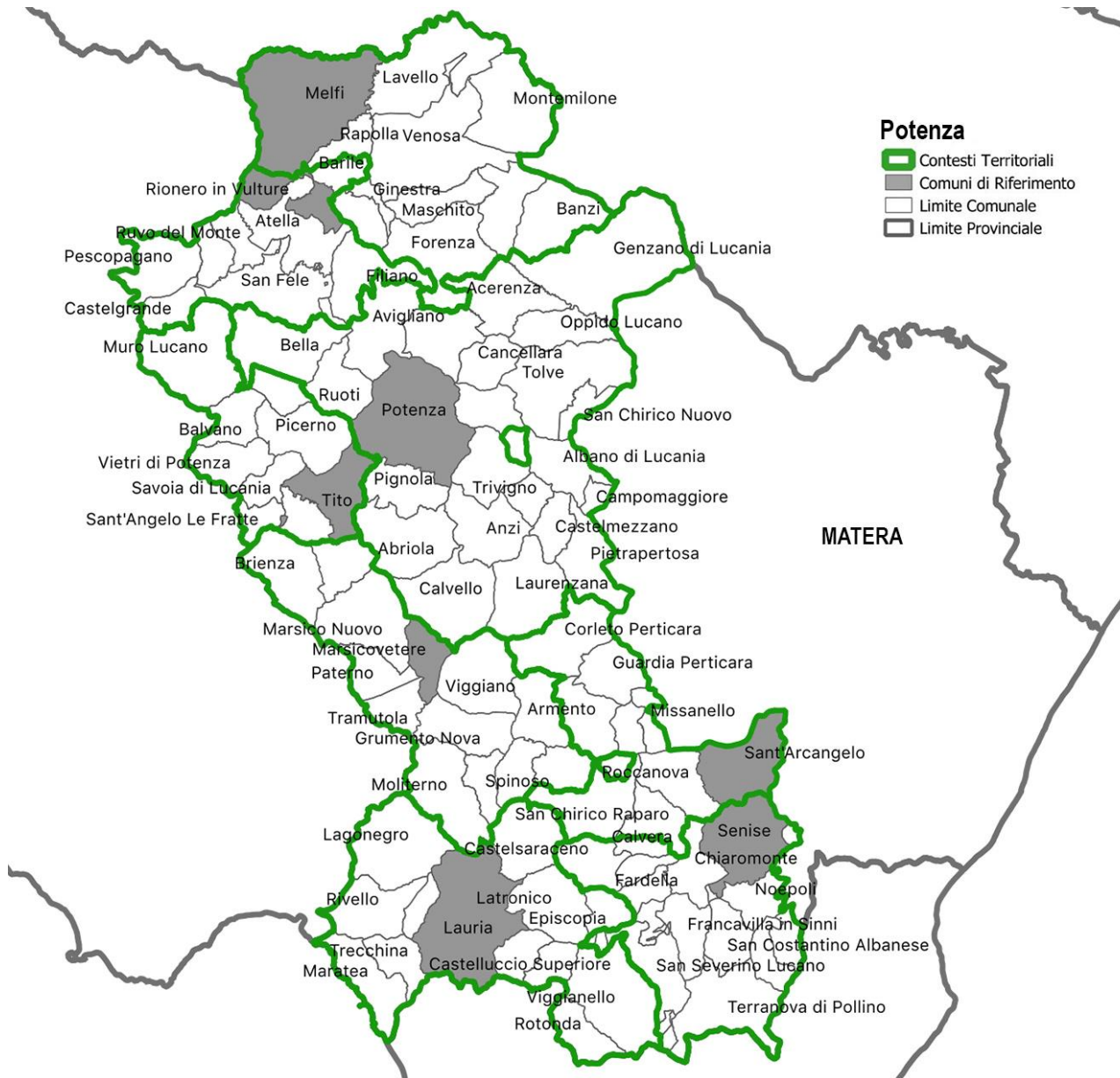


Figura 17: Provincia Potenza - Contesti Territoriali (D.G.R. n. 506 del 17/7/2020)



REGIONE BASILICATA

UFFICIO PER LA PROTEZIONE CIVILE

PIANO REGIONALE DI PROTEZIONE CIVILE EMERGENZA CAMPI FLEGREI



Figura 18: Provincia Matera - Contesti Territoriali (D.G.R. n. 506 del 17/7/2020)



REGIONE BASILICATA

UFFICIO PER LA PROTEZIONE CIVILE

PIANO REGIONALE DI PROTEZIONE CIVILE EMERGENZA CAMPI FLEGREI

Elenco degli Edifici Strategici fondamentali per le finalità di protezione civile dei Contesti Territoriali

CT	CONTESTO TERRITORIALE (Comune di Riferimento)	N.COMUNI	POP TOT CT	ES 001	ES 002	ES 003	CRITICITÀ E OSSERVAZIONI
170100	LAURIA	13	47.068	COM - Scuola Elementare C/da Galdo, Lauria	Ospedale di Base, Ospedale Distrettuale di Lagonegro, Lagonegro	Distaccamento VV.F Sud Italia, Contrada Anzo - Lauria	Nessuna
					PPI Ospedale Distrettuale di Lauria, Lauria		
					PPI Ospedale Distrettuale di Maratea, Maratea		
170300	MARSICOVETERE	13	35.007	COM - Ex Comunità montana, Marsicovetere	Ospedale di Base, Ospedale Distrettuale di Villa d'Agri, Marsicovetere	Distaccamento VV.F Sud Italia, Villa d'Agri - Marsicovetere	Nessuna
170900	MATERA	4	77.546	* COM - locali comunali c/o centro commerciale il Circo, Matera * CCS - Sede Prefettura, Via XX Settembre, Matera	P.O Madonna delle Grazie, DEA I livello (SPOKE), Matera	Comando Provinciale VV.F, via Giuseppe Giglio 3 - Matera	ES001 Non confermato
170400	MELFI	11	61.863	COM - Scuola media "Ferrara", Via Galilei - Melfi	Ospedale di Base, Ospedale San Giovanni di Dio, Melfi	Distaccamento VV.F Sud Italia, Via Foggia 130 - Melfi	Nessuna
					PPI Ospedale Distrettuale San Francesco, Venosa		
171100	PISTICCI	3	30.966		PPI Ospedale Distrettuale Angelina Lodico, Pisticci	Distaccamento Volontario Centro Sud, Tinchi - Pisticci	CR no sede COM. In corso di individuazione ES001 da parte della Regione
171200	POLICORO	9	50.657	COM - Palazzetto dello sport - Palaercole, Policoro	Ospedale di Base Papa Paolo Giovanni II, Policoro	Distaccamento Volontario Centro Sud, Quartiere Montesano - Montalbano Jonico	Nessuna
						Distaccamento VV.F Sud Italia, Corso Pandosia - Policoro	
170500	POTENZA	23	131.147	COM - Uffici Comunali via Sauro, Potenza * CCS - Sede Prefettura, Piazza Pagano Mario * SOP - Sede Provincia, Piazza delle Regioni 1 * Protezione Civile - Regione Basilicata. Dipartimento Infrastrutture e Mobilità, Corso Garibaldi 39	Azienda Ospedaliera Regionale San Carlo, DEA II livello (HUB), Potenza	Comando Provinciale VV.F, Via Appia 231/b - Potenza	DICOMAC in fase di valutazione presso Campus universitario di Macchia Romana
170600	RIONERO IN VULTURE	9	30.698	COM - Centro Sportivo C/da Gaudio	Ospedale di Base, Ospedale San Giovanni di Dio, Melfi	Distaccamento VV.F Sud Italia, SP 41 di Rapone - Pescopagano	ES002 Assente, ES003 Fuori CR
170700	SANT'ARCANGELO	9	15.427		Ospedale di Base, Ospedale Distrettuale di Villa d'Agri, Marsicovetere	Distaccamento Volontario Centro Sud, Via San Vito 1 - San Chirico Raparo	CR no sede COM. In corso di individuazione ES001 da parte della Regione ES002 Assente, ES003 Fuori CR
170800	SENISE	13	20.961	COM - Centro Polifunzionale Area P.I.P.	PPI Ospedale Distrettuale Chiaromonte, Chiaromonte	Distaccamento Volontario Centro Sud, Via Convento 1 - Terranova di Pollino	ES002 Fuori CR, ES003 Fuori CR
171300	STIGLIANO	7	10.591	COM - Centro servizi area P.I.P. c.da Aciniello	PPI Ospedale Distrettuale Salvatore Peragine, Stigliano	Distaccamento VV.F Sud Italia, SS 407 Basentana - Ferrandina	ES003 Assente
170501	TITO	9	31.077	COM - Centro polifunzionale "Cecilia", Tito Scalo	Azienda Ospedaliera Regionale San Carlo, DEA II livello (HUB), Potenza	Comando Provinciale VV.F, Via Appia 231/b - Potenza	ES002 Assente, ES003 Assente
170901	FERRANDINA	4	18.337		P.O Madonna delle Grazie, DEA I livello (SPOKE), Matera	Distaccamento VV.F Sud Italia, SS 407 Basentana - Ferrandina	ES001 da definire, ES003 Assente
171301	GRASSANO	4	12.427	Istituto Tecnico Commerciale "A. Loperfido"	PPI Ospedale Distrettuale Rocco Mazzarone, Tricarico	Distaccamento VV.F Sud Italia, SS 407 Basentana - Ferrandina	ES003 Assente

Legenda
ES individuati
ES in altro Contesto
* In fase di verifica / Non confermato

Tabella 12 Elenco degli Edifici Strategici fondamentali per le finalità di protezione civile dei Contesti Territoriali (D.G.R. n. 506 del 17/7/2020)

I contesti territoriali (CT) con i relativi comuni di riferimento (CR), rappresentano gli ambiti territoriali di cui all'art. 3 del D.lgs. 1/2018; ovvero l'ambito territoriale e organizzativo ottimale è l'articolazione di base per l'esercizio della funzione di protezione civile, ai sensi dell'articolo 3, comma 3 del Codice di protezione civile (Dlgs n. 1/2018). Di conseguenza i relativi centri di coordinamento (CCA) sostituiscono i COM già previsti nella pregressa pianificazione di protezione civile, rappresentando così l'elemento strategico fondamentale della pianificazione di protezione civile per il monitoraggio della situazione e la gestione ottimale delle risorse in caso di emergenza.

I Centri di coordinamento di ambito (CCA – ex COM) intesi come strutture di coordinamento interforze attivate dalle Prefetture e da queste dirette per la gestione dei Servizi di Emergenza in ambito sovracomunale, o anche solo comunale, hanno lo scopo del coordinamento operativo in campo, in raccordo a livello territoriale con i Centri Operativi Comunali (COC) dei singoli Comuni afferenti e a livello superiore con i Centri di Coordinamento Soccorsi (CCS) attivati dalle Prefetture di riferimento e/o con la SOR dell'Ufficio regionale per la Protezione Civile.



REGIONE BASILICATA

UFFICIO PER LA PROTEZIONE CIVILE

PIANO REGIONALE DI PROTEZIONE CIVILE EMERGENZA CAMPI FLEGREI

6.3 Strutture operative territoriali

Nei paragrafi che seguono vengono riportate le strutture operative territoriali suddivise per province e per categorie.

6.3.1 Vigili del Fuoco

Il Corpo Nazionale dei Vigili del Fuoco ha una Direzione regionale a Potenza e 2 Comandi provinciali con i seguenti Distaccamenti:

– **Comando Provinciale di Potenza:** presenta, oltre alla sede centrale, n.10 distaccamenti:

- Distaccamento di Lauria
- Distaccamento di Melfi
- Distaccamento di Palazzo San Gervasio
- Distaccamento di Pescopagano
- Distaccamento di Villa d'Agri
- Distaccamento Volontari di San Chirico Raparo
- Distaccamento Volontari di Terranova di Pollino
- Distaccamento Stagionale di Maratea
- Distaccamento Stagionale di Senise
- Distaccamento Stagionale-Misto di Viggianello

– **Comando Provinciale di Matera:** presenta, oltre alla sede centrale, n.4 Distaccamenti:

- Distaccamento di Ferrandina
- Distaccamento di Pisticci (Tinchi)
- Distaccamento di Policoro
- Distaccamento Volontari di Montalbano Jonico



REGIONE BASILICATA

UFFICIO PER LA PROTEZIONE CIVILE

PIANO REGIONALE DI PROTEZIONE CIVILE EMERGENZA CAMPI FLEGREI

6.3.2 Forze Armate

Le Forze Armate della Repubblica Italiana si compongono di quattro componenti:

- Esercito Italiano (E.I.) - componente terrestre
- Marina Militare (M.M.) - componente navale
- Aeronautica Militare (A.M.); componente aerea
- Arma dei Carabinieri (CC)- concorre alla difesa integrata del territorio nazionale

L'Esercito Italiano (ove l'emergenza sia di tale gravità da richiederne l'intervento ad opera del Prefetto), territorialmente competente, compatibilmente con le capacità tecniche del personale e dei mezzi in dotazione, e fermo restando i prioritari compiti prettamente istituzionali, informa l'unità affiliata alla Provincia orientandola al distacco del nucleo di collegamento (formato da un Ufficiale e un conduttore, dotato di sistema radio e automezzo), il quale rappresenta il link tra il COMFOP-SUD e il C.C.S. al fine di coordinare le azioni da intraprendere.

Inoltre, l'Ufficiale di collegamento inviato dal Comando Forze di Difesa territorialmente competente:

- a) informa i Comandi Superiori per la valutazione della situazione e l'organizzazione dei soccorsi;
- b) dà esecuzione ai protocolli operativi d'intervento previsti dagli Organi Militari competenti in relazione agli sviluppi emergenziali e alle indicazioni fornite in sede di C.C.S..

In accordo con quanto definito dal Ministero della Difesa a seguito del processo di riorganizzazione degli alti comandi della Forza Armata, a partire dal 1° ottobre 2016 è stato istituito il Comando Forze Operative Sud (COMFOPSUD), con la fusione del 2° Comando Forze di Difesa con il Comando Forze di Difesa Interregionale Sud (COMFODIS). Il Comando delle Forze Operative Sud (COMFOPSUD) è articolato in un Comando multifunzione, includendo la componente Operativa, Territoriale ed Infrastrutturale con competenze sull'Italia centromeridionale ed insulare.

Il Comando Militare Esercito "Basilicata", con sede a Potenza, è il comando territoriale che conduce le attività legate al Reclutamento, alle Forze di Completamento e alla Promozione e Pubblica Informazione sul territorio della Regione Basilicata.

6.3.3 Arma dei Carabinieri

L'Arma dei Carabinieri è presente sul territorio regionale con il Comando Legione Carabinieri Basilicata con 6 Unità Organizzative dipendenti tra cui 2 Comandi provinciali , 11 Compagnie:

Comando Provinciale di Potenza 7 Compagnie (Melfi, Acerenza, Viggiano, Senise, Potenza, Venosa, Lagonegro), Cdo Prov. CC - Ufficio Comando (Potenza), Cdo Prov. CC - Rep. Operativo (Potenza), Stazioni (Rapolla, Bella, Rionero in Vulture, Pescopagano, Melfi, Barile, San Fele, Muro Lucano, Ruvo del Monte, Atella, Melfi, Tolve, Pietrapertosa, Trivigno, Oppido Lucano, Albano di Lucania, Brindisi di Montagna, Acerenza, Pietragalla, Vaglio Basilicata, San Chirico Nuovo, Cancellara, Calvello, Marsico Nuovo, Brienza, Moliterno, Gallicchio, Viggiano, Tramutola, Marsicovetere, Laurenzana, Grumento Nova, Corleto Perticara, Montemurro, Viggianello, Sant'Arcangelo, Noepoli, Francavilla in Sinni, San Severino Lucano, Roccanova, Terranova di Pollino, Castronuovo di Sant'Andrea, Chiaromonte, Senise, Tito, Balvano, Satriano di Lucania, Picerno, Vietri di Potenza, Lagopesole di Avigliano, Pignola, Ruoti, Abriola, Potenza, Anzi, Avigliano, Baragiano, Palazzo San Gervasio, Ripacandida, Montemilone, Maschito, Forenza, Banzi, Lavello, Venosa, Genzano di Lucania, Laria, Maratea, Lagonegro, Trecchina, Rivello, Castelsaraceno, Latronico, Rotonda, San Chirico Raparo, Castelluccio Inferiore), COMPAGNIA CARABINIERI-NUCLEO OPERATIVO E RADIOMOBILE (MELFI, Acerenza, Viggiano, Senise, Potenza, Venosa, Lagonegro), NUCLEO CC BANCA D'ITALIA (POTENZA), COMPAGNIA CARABINIERI-SEZIONE PG PROCURA REPUBBLICA TRIBUNALE (LAGONEGRO)



REGIONE BASILICATA

UFFICIO PER LA PROTEZIONE CIVILE

PIANO REGIONALE DI PROTEZIONE CIVILE EMERGENZA CAMPI FLEGREI

Comando Provinciale di Matera 4 Compagnie (Matera, Pisticci, Policoro, Tricarico), Cdo Prov. CC - Ufficio Comando (Matera), Stazioni (Salandra, Grassano, Tricarico, Calciano, Accettura, Garaguso, San Mauro Forte, Irsina, Bernalda, Ferrandina, Stigliano, Aliano, Metaponto di Bernalda, Pisticci, Gorgoglione, Marconia di Pisticci, Miglionico, Pomarico, Montescaglioso, Grottole, Matera, Nova Siri, Tursi, Montalbano Jonico, Colobrarò, Policoro, Rotondella, San Giorgio Lucano), COMPAGNIA CARABINIERI-NUCLEO OPERATIVO E RADIOMOBILE (TRICARICO, Pisticci, Matera, Policoro), Cdo Prov CC - Rep Op Nucl Inv (Matera), Cdo Prov. CC (Matera)

6.3.4 Polizia di Stato

La Polizia di Stato è presente sul territorio regionale con 2 Questure di cui si riportano le articolazioni:

Questura di Potenza: Questura Potenza, Commissariato Melfi, Commissariato Melfi Ufficio Polizia Amministrativa e Sociale.

Questura di Matera: Questura Matera, Commissariato di P.S. Policoro, Commissariato di P.S. Policoro - Uffici amministrativi, Commissariato Pisticci, Commissariato di P.S. Pisticci - Uffici amministrativi

6.3.5 Guardia di Finanza

Il Comando regionale della Guardia di Finanza della Basilicata ha sede a Potenza in via della Meccanica. Sono altresì presenti: 2 Comandi provinciali. Di seguito si fornisce il dettaglio per provincia:

Comando Provinciale di Potenza:

Comando Provinciale Potenza, Compagnia Lauria, Compagnia Rionero in Vulture, Nucleo di Polizia Economico-Finanziaria Potenza, Gruppo Potenza, Tenenza di Maratea, Tenenza di Viggiano

Comando Provinciale di Matera:

Comando Provinciale Matera, Compagnia Policoro, Nucleo di Polizia Economico-Finanziaria Matera, Gruppo Matera, Tenenza di Metaponto

6.3.6 Polizia Penitenziaria

Secondo i dati del Ministero della Giustizia, Dipartimento Amministrazione Penitenziaria, in Basilicata sono presenti le seguenti strutture afferenti alle forze di Polizia Penitenziaria con relative case circondariali:

- Potenza: Casa Circondariale "Antonio Santoro"
- Melfi: Casa Circondariale
- Matera: Casa Circondariale
- Potenza: Centrale Operativa Regionale

6.3.7 Carabinieri Forestale

Il Comando Regione Carabinieri Forestale della Basilicata ha sede a Potenza, in c.da Riofreddo, al quale afferiscono le seguenti Gruppi CC Forestale delle province:

Gruppo Carabinieri Forestale Potenza

Stazioni: Picerno, Lagonegro, Maratea, Rionero in Vulture, Potenza, Calvello, Sasso di Castalda, Tito, Vietri di Potenza, Bella, Pietrapertosa, Palazzo San Gervasio, Senise, Avigliano, Forenza, Venosa, Melfi, Tolve, San Fele, Viggiano, Lauria, Trivigno, Pietragalla

Gruppo Carabinieri Forestale Matera

Salandra, Grottole, Ursina, Pisticci, Stigliano, Montescaglioso, Scanzano Jonico, Matera, Tursi, San Mauro Forte, Tricarico, Rotondella, Accettura.



REGIONE BASILICATA

UFFICIO PER LA PROTEZIONE CIVILE

PIANO REGIONALE DI PROTEZIONE CIVILE EMERGENZA CAMPI FLEGREI

6.3.8 Capitanerie di Porto

Il Corpo delle Capitanerie di Porto ha:

1 Ufficio Locale Marittimo a Policoro

1 Ufficio Circondariali Marittimo a Maratea

6.3.9 Croce Rossa Italiana

Secondo quanto indicato sul portale Web della croce rossa italiana (<https://www.cri.it/dove-trovarci>) il Comitato Regionale della Basilicata si compone di 10 Comitati:

- Comitato della Siritide - ODV (Sede Locale)
- Comitato Del Vulture (Sede Locale)
- Comitato di Lavello (Sede Locale)
- Comitato di Matera (Sede Locale)
- Comitato di Melandro ODV (Sede Locale)
- Comitato di Melfi (Sede Locale)
- Comitato di Noce (Sede Locale)
- Comitato di Potenza (Sede Locale)
- Comitato di Val D'Agri (Sede Locale)
- Comitato di Valle del Trono (Sede Locale)

7. MODELLO DI INTERVENTO REGIONALE

Il modello di intervento è costituito dall'insieme delle modalità organizzative e delle procedure operative, che i componenti e le strutture di protezione civile, in ordine logico e temporale, devono gradualmente attivare per la gestione e il superamento dell'emergenza.

Le principali funzioni specifiche di competenza regionale che devono essere garantite in emergenza in senso generale sono:

- Attivazione risorse
- Raccordo con il livello provinciale
- Coordinamento regionale degli interventi di soccorso
- Raccordo operativo con il sistema nazionale

7.1.1 Modello di intervento per la gestione dell'emergenza Campi Flegrei

La Regione Basilicata ha elaborato un modello di intervento da attuare in caso di passaggio dall'attuale livello di allerta giallo, fase operativa attenzione, al livello arancione e rosso, con la conseguente attivazione delle diverse fasi operative (preallarme e allarme). Il modello in particolare definisce l'organizzazione del sistema regionale della Protezione Civile nello svolgimento delle attività operative necessarie a gestire eventuali eventi emergenziali (dall'attivazione del Comitato operativo, alla strutturazione dei centri operativi e di coordinamento sul territorio). L'organizzazione predisposta dalla Regione Basilicata e volta a garantire, primariamente, il trasferimento e l'accoglienza in Basilicata della popolazione del Quartiere gemellato di Bagnoli dall'area a rischio (zona rossa), prevede lo svolgimento delle funzioni di centro operativo attraverso la Sala Operativa Regionale (SOR) eventualmente affiancata dall'Unità di Crisi, ai sensi della L.R. del 17/08/1998 n. 25.



REGIONE BASILICATA

UFFICIO PER LA PROTEZIONE CIVILE

PIANO REGIONALE DI PROTEZIONE CIVILE EMERGENZA CAMPI FLEGREI

La **Sala Operativa Regionale (SOR)** in fase emergenziale manterrà uno stretto contatto con la **Sala Situazioni Italia SSI**, con la **Sala operativa della Regione Campania** e con il **Centro operativo comunale di Napoli** nonché con la **Sala operativa di Calabria** che, come è stato già citato precedentemente, accoglierà sul proprio territorio il 50% della popolazione di Bagnoli evacuata e si raccorderà con i Centri Operativi e di Coordinamento lucani attivati a livello provinciale, intercomunale e comunale, assicurando l'impiego di tutte le risorse in termini di uomini e mezzi disponibili sul territorio regionale ed in particolare per quanto concerne l'intervento di risorse statali, coordinate dalle Prefetture attraverso i CCS. Garantirà, inoltre, i collegamenti e la circolazione dell'informazione tra i vari Enti coinvolti nella gestione dell'emergenza e la Presidenza della Giunta Regionale, coordinandosi con le sale operative delle Prefetture, VV.F., ANAS, Reti Ferroviarie ed altri servizi essenziali di rilevanza regionale, per consentire di organizzare, con una visione d'insieme completa, l'impiego sinergico delle risorse umane e strumentali a disposizione.

Nell'ambito della **fase di preallarme** per l'emergenza Campi Flegrei dichiarata dal Presidente del Consiglio dei Ministri, la Regione Basilicata potrà attivare il Comitato Operativo Regionale di protezione civile ovvero l'Unità di crisi, come previsto dalla L.R. 17/08/1998 n.25, quale presidio permanente della regione, che assicura la direzione unitaria e il coordinamento tecnico operativo regionale delle attività di competenza regionale, necessarie a fronteggiare l'emergenza Campi Flegrei in Basilicata, fino alla conclusione dello stato di emergenza dichiarato dalla Presidenza del Consiglio.

Il Presidente della Regione Basilicata, con proprio decreto, nomina il Coordinatore Regionale dell'emergenza Campi Flegrei, a cui faranno riferimento e lo coadiuveranno, i dirigenti dei dipartimenti regionali aventi competenza nelle tematiche di interesse.

Il Referente regionale sanitario per le grandi emergenze assume la responsabilità di tutte le attività sanitarie emergenziali a supporto del trasferimento e dell'accoglienza della popolazione evacuata e si relaziona con l'Unità di crisi regionale ovvero con il Comitato Operativo Regionale per l'emergenza ovvero con il dirigente dell'Ufficio regionale per la Protezione Civile.

In fase di Pre-Allarme l'ufficio regionale per la Protezione Civile, con il supporto dell'Ufficio Stampa della Regione curerà i rapporti con il DPC, la Regione Campania e il mondo della Stampa.

Contestualmente, trattandosi di un evento che assume le caratteristiche di cui all'art.7 comma 1 lettera c) del D.Lgs.1/2018, verrà disposta se ritenuta necessaria l'individuazione e l'allestimento di spazi idonei ad ospitare la Di.Coma.C., presso la Regione Basilicata.

Quando la fase di preallarme si innalza in allarme le attività della SOR comportano l'attivazione progressiva delle necessarie Associazioni di Volontariato Regionale e di altri mezzi e attrezzature necessari all'organizzazione dell'intervento regionale per la gestione dell'evento, attraverso l'attivazione del sistema di coordinamento regionale ai vari livelli territoriali. Tale sistema prevede la sequenza discendente: Di.Coma.C, SOR, CCS, CCA (ex COM), COC.

Il coordinamento segue i principi del Metodo Augustus, che permette ai rappresentanti di ogni "funzione operativa di supporto" di interagire direttamente tra loro, avviando così in tempo reale processi decisionali collaborativi. Le funzioni di coordinamento diretto sul territorio saranno svolte a livello di CCS/CCA e in alcuni casi a livello di COC. Un ruolo rilevante sarà ricoperto dal CCA (ex COM) e/o COC:

- di **Tito**, visto che la stazione ferroviaria, punto di arrivo degli evacuati, e il Punto di prima accoglienza presso il Centro per la creatività Cecilia (vedi §8), dove avverrà il censimento e la registrazione della popolazione che necessita accoglienza, sono collocati nel territorio comunale di Tito;
- di **Potenza**, visto che l'area destinata a parcheggio e parte delle strutture di prima accoglienza (vedi §8) sono collocate nel territorio comunale di Potenza.



REGIONE BASILICATA

UFFICIO PER LA PROTEZIONE CIVILE

PIANO REGIONALE DI PROTEZIONE CIVILE EMERGENZA CAMPI FLEGREI

Il dirigente dell'ufficio per la Protezione Civile, tramite la Sala Operativa Regionale (SOR) attiva le associazioni di volontariato di protezione civile per il supporto all'accoglienza della popolazione evacuata.

Il presente documento definisce il modello generale di intervento, i cui aspetti di dettaglio saranno oggetto di ulteriori specifici documenti, da produrre in maniera condivisa con le componenti e le strutture operative di protezione civile, tenuto conto che l'acquisizione di dati specifici variabili temporalmente potrebbe comportare adattamenti o modifiche.

8. AREE DI INCONTRO – PUNTI DI PRIMA ACCOGLIENZA

Il piano di trasferimento ed accoglienza sul territorio regionale per far fronte all'emergenza a seguito dell'evacuazione della popolazione in Zona Rossa prevede due tipologie di aree: **Aree di Incontro** e **Punti di Prima Accoglienza**.

Le aree di incontro, definite dal tavolo di omogeneizzazione delle pianificazioni di trasferimento coordinato dal DPC e in raccordo con la Regione Campania e successivamente ufficializzate con delibera della Giunta della Regione Campania n.547 del 04/09/2018 e DGR Campania n. 187 del 19/04/2023, sono state individuate al di fuori delle zone a rischio in cui la popolazione evacuata dalla Zona Rossa del Quartiere Bagnoli che si allontana con trasporto assistito viene presa in carico dalla Regione Basilicata. Per il Quartiere Bagnoli del comune di Napoli, **l'Area di Incontro** definita nel piano di allontanamento è **l'area antistante la Stazione ferroviaria centrale di Napoli, Piazza Garibaldi**.

Presso tale stazione, dotata di presidi psicologici e sanitari nonché di punti informativi, potrà essere presente anche personale della Regione Basilicata per aiutare e supportare la Regione Campania nella delicata fase di inizio trasferimento assistito.

Si riporta di seguito la definizione dei **Punti di Prima Accoglienza**, desunta dal Piano nazionale Campi Flegrei.

I **Punti di Prima Accoglienza** sono individuati in numero adeguato a ricevere la popolazione proveniente dal Comune gemellato e devono essere ubicati preferibilmente in strutture (p.e. stadi, palazzetti dello sport, palasport, caserme...) dotate di ampi parcheggi e idonee a prevedere, nella loro totalità, un numero adeguato di sistemazioni da campo (sia se si tratta di popolazione giunta in modo autonomo, sia di popolazione arrivata attraverso trasporto assistito), consentire la prima accoglienza, il riscontro e l'assegnazione della popolazione alla struttura alloggiativa individuata.

I **Punti di Prima Accoglienza** sono aree individuate in numero adeguato nel territorio della regione gemellata in cui verranno accolti gli evacuati della Zona Rossa. Sono aree idonee alla Prima Accoglienza in cui viene effettuata l'identificazione, l'assegnazione al territorio di residenza temporanea e alle strutture alloggiative e prevedono nella loro totalità, un numero adeguato di sistemazioni da campo, sia per la popolazione giunta in modo autonomo, che per la popolazione arrivata attraverso trasporto assistito. Tali aree, come riportato nelle Indicazioni del CPC, sono ubicate preferibilmente in strutture sicure, ampie e funzionali (Stadi, Palazzetti dello Sport, Pala Congressi, Caserme ecc), dotate di ampi parcheggi.

Le strutture sportive o congressistiche sono particolarmente indicate per tale scopo in quanto, generalmente, si tratta di impianti già adeguati e testati per massicci afflussi di persone, sia dal punto di vista dell'accoglienza e assistenza (parcheggi, presidi sanitari e di sicurezza) sia per la presenza di piani di ordine pubblico adeguati.

In fase di pianificazione a ciascun nucleo familiare, inoltre, è assegnato un Punto di Prima Accoglienza, sulla



REGIONE BASILICATA

UFFICIO PER LA PROTEZIONE CIVILE

PIANO REGIONALE DI PROTEZIONE CIVILE EMERGENZA CAMPI FLEGREI

base di criteri stabiliti, anche in raccordo con la pianificazione del Comune di provenienza, tesi a mantenere unite le comunità esistenti nei luoghi di origine (isolati e condomini, zone e quartieri, comunità religiose o altro).

Per la Municipalità 10 Bagnoli del Comune di Napoli gemellato con la Regione Basilicata è stato previsto il seguente **Punto di prima accoglienza** sul territorio lucano:

- Centro per la creatività Cecilia a Tito Scalo (Pz).

Nell'immediatezza del censimento effettuato presso l'hub del Centro per la creatività Cecilia, nelle more del trasferimento presso le strutture di accoglienza di medio-lungo periodo sul territorio regionale, è prevista la possibilità di prima accoglienza per un periodo limitato di 24/36 ore presso **Aree di accoglienza** individuate nel presente Piano, nel territorio del comune di Tito, nei vicini comuni di Potenza, Pignola e Picerno.

La capienza complessiva delle aree di accoglienza è di 9.888 posti letto, di cui 4.363 in strutture coperte (palestre) e 5.525 in aree scoperte (tendopoli).

In caso di ulteriore necessità, ovvero per particolari esigenze di accoglienza di persone fragili, si potranno attivare allo scopo le strutture ricettive per complessivi 1754 posti letto presenti nei comuni di Potenza, Tito e Pignola.

La Regione Basilicata, sulla base di criteri stabiliti in accordo con il Comune di Napoli – Municipalità 10 Bagnoli volti a mantenere unite le comunità esistenti nei luoghi di origine, elabora l'elenco di appartenenza all'area di prima accoglienza per ciascun nucleo familiare.

Tale elenco sarà essere aggiornato periodicamente sulla base dei dati di variazione forniti dal Comune gemellato.

Di seguito sono indicati la stazione ferroviaria di Tito (punto di arrivo) e il Punto di Prima Accoglienza presso il Centro per la creatività Cecilia a Tito (PZ) attraverso stralcio estratto da Google Earth.





REGIONE BASILICATA

UFFICIO PER LA PROTEZIONE CIVILE

PIANO REGIONALE DI PROTEZIONE CIVILE EMERGENZA CAMPI FLEGREI



Punto di Prima Accoglienza – Centro per la creatività Cecilia

Il **Punto di Prima Accoglienza** individuato per accogliere sul territorio lucano la popolazione proveniente dal Comune di Napoli – Municipalità 10 Bagnoli, e che abbia optato per il trasferimento con mezzo proprio o trasferimento assistito tramite trasporto ferroviario, è il **Centro per la creatività Cecilia**, sito in contrada Santa Venere nel comune di Tito (PZ), struttura già individuata nella pianificazione regionale quale sede di Centro Operativo Misto (COM).

I treni, in partenza dalla Stazione Ferroviaria di Napoli Centrale, proseguiranno senza sosta fino alla **Stazione di “Tito”** dove la popolazione evacuata scenderà per essere trasferita al Punto di **Prima Accoglienza** presso il **Centro Cecilia di Tito**, tramite servizio Navetta fornito da aziende pubbliche e/o private del settore ovvero messo a disposizione dalle organizzazioni di volontariato di protezione civile.

La scelta del Centro Cecilia deriva dall’analisi di alcuni fattori quali: posizione geografica, adeguatezza della struttura, presenza di spazi adeguati, vicinanza a strutture strategiche.

La posizione del centro è molto favorevole poiché è posta in prossimità dell’intersezione con due arterie stradali di fondamentale importanza, quali il raccordo autostradale RA05 Sicignano-Potenza e la SS. 95 var Tito-Brienza.

Il raccordo RA05 rappresenta l’arteria di accesso alla regione provenendo dal punto d’incontro ubicato a Napoli, e consente, a distanza di pochi chilometri, il collegamento con il capoluogo di regione, il collegamento con il Vulture-Melfese tramite la SS. 658 Potenza-Melfi, il Metapontino e la fascia costiera ionica tramite la SS. 407 Basentana, il Materano tramite la SS.7.

La SS. 95 Var. consente il collegamento con la Val d’Agri mediante la SS. 598, con la A2 per raggiungere il Lagonegrese e la SS. 585 Fondovalle del Noce oltre che il Pollino tramite la SS. 653 Fondovalle del Sinni.



REGIONE BASILICATA

UFFICIO PER LA PROTEZIONE CIVILE

PIANO REGIONALE DI PROTEZIONE CIVILE EMERGENZA CAMPI FLEGREI

L'edificio ha le caratteristiche strutturali e funzionali idonee allo svolgimento della funzione di accoglienza e di coordinamento, essendo lo stesso già individuato come sede di Centro Operativo Misto (C.O.A. ex C.O.M.).

La dotazione di parcheggi del piazzale antistante è sicuramente una utile risorsa, come anche la presenza dell'adiacente campo sportivo comunale (sede di area di ammassamento comprensoriale) utilizzabile per l'allestimento di una tendopoli.

L'ubicazione oltre ad avere i requisiti di una facile accessibilità e di vicinanza ad arterie importanti da utilizzare per il successivo trasferimento delle popolazioni evacuate, ha il vantaggio di essere molto prossima al capoluogo di regione consentendo l'utilizzo di tutte le strutture strategiche in essa presenti. Rilevante è altresì la presenza nelle immediate vicinanze del C.A.P.I. (Centro di Assistenza e pronto Intervento del Ministero dell'interno) gestito dalla Prefettura di Potenza ove sono stoccate numerose attrezzature e strutture campali per la gestione dell'emergenza.

La struttura ospedaliera "Azienda ospedaliera regionale San Carlo", DEA di secondo livello di Potenza, si trova a circa 17 Km dal Punto di prima accoglienza e può garantire eventuali situazioni che non possano essere gestite in sede di presidio sanitario nel Punto di Prima Accoglienza.

Si riportano di seguito alcune immagini della struttura individuata per la prima accoglienza e le relative planimetrie.

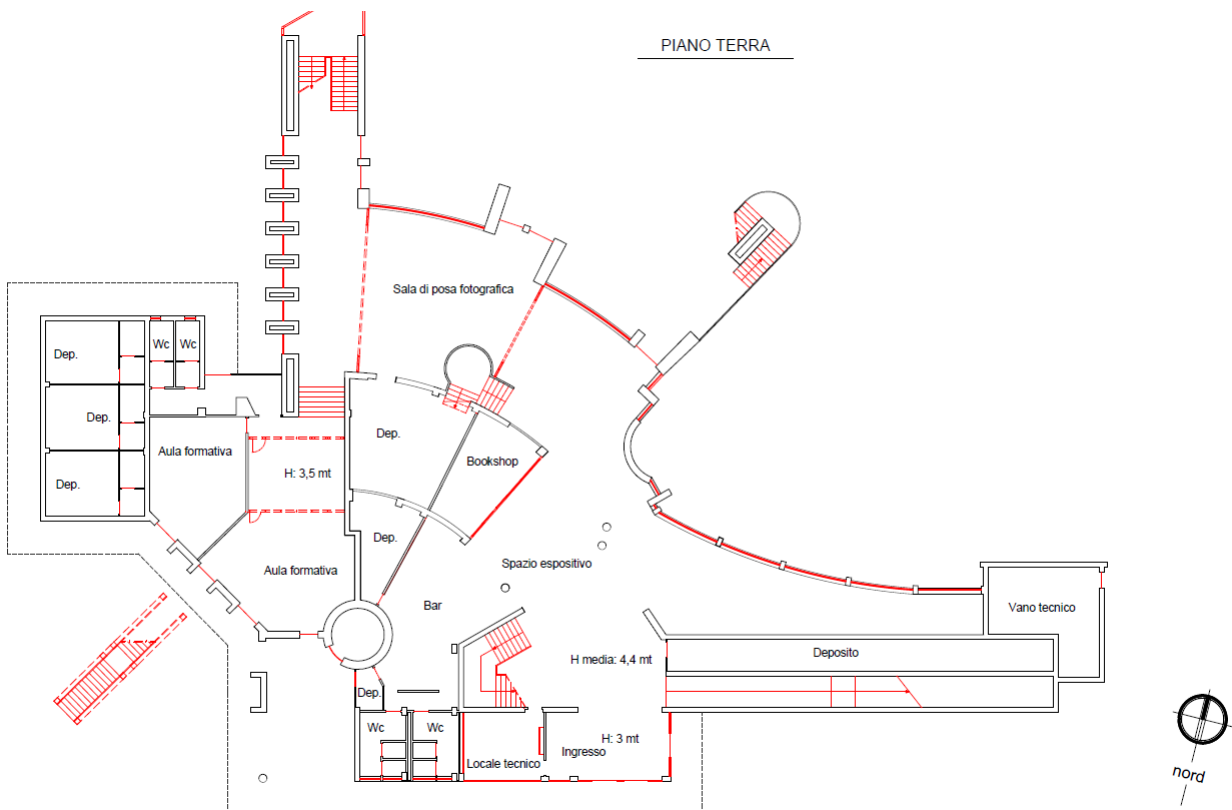




REGIONE BASILICATA

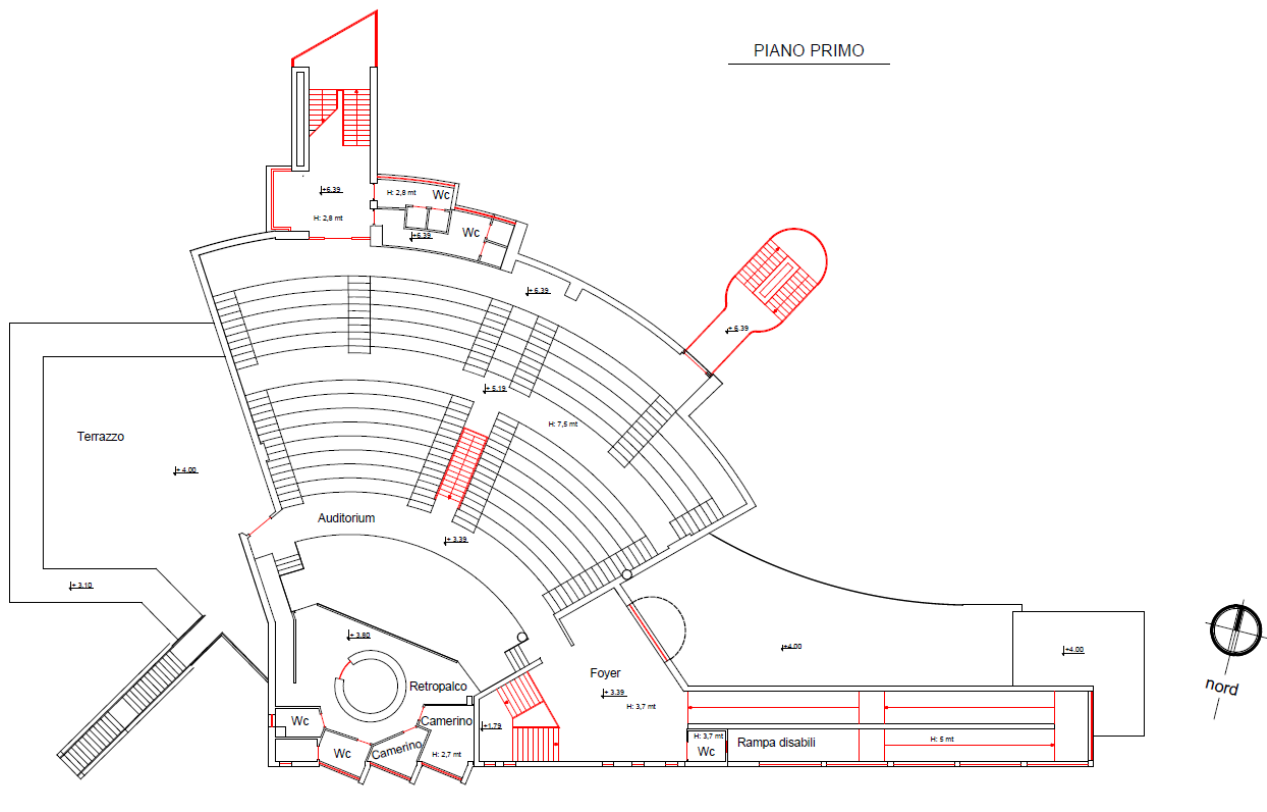
UFFICIO PER LA PROTEZIONE CIVILE

PIANO REGIONALE DI PROTEZIONE CIVILE EMERGENZA CAMPI FLEGREI





REGIONE BASILICATA
UFFICIO PER LA PROTEZIONE CIVILE
PIANO REGIONALE DI PROTEZIONE CIVILE EMERGENZA CAMPI FLEGREI





REGIONE BASILICATA

UFFICIO PER LA PROTEZIONE CIVILE

PIANO REGIONALE DI PROTEZIONE CIVILE EMERGENZA CAMPI FLEGREI



Si riportano di seguito le caratteristiche dell'area all'esterno del Centro per la creatività Cecilia, individuata nella pianificazione regionale quale **Area comprensoriale di ammassamento soccorritori e risorse**, comprendente anche il campo sportivo adiacente al Centro Cecilia, utilizzabile per la gestione del flusso veicolare (navette provenienti dalla stazione ferroviaria di Tito/parcheggio autovetture di Potenza) e per l'allestimento di tendopoli.

AREA AMMASSAMENTO SOCCORRITORI E RISORSE

**AREA DI AMMASSAMENTO
SOCCORRITORI
COMPENSORIALE
Loc. Santa Venere
Piazzale antistante il centro
di creatività "Cecilia" e
campo sportivo comunale**



INQUADRAMENTO TERRITORIALE

Località / Frazione	Santa Venere
Ubicazione Area	Piazzale antistante il centro di creatività "Cecilia" e campo
Ente Proprietario	Comune di Tito
Coordinate da Google Earth	Lat. 40°35'38.09"N Long. 15°40'58.04"E
Quota m s.l.m.	750 m
Estensione m ²	18000
Pendenza Media %	0/1%
Forma dell'Area	Irregolare



REGIONE BASILICATA

UFFICIO PER LA PROTEZIONE CIVILE

PIANO REGIONALE DI PROTEZIONE CIVILE EMERGENZA CAMPI FLEGREI

CARATTERISTICHE TECNICHE	
Consistenza del Terreno	Buona
Permeabilità del Terreno	Buona
Presenza di Avvallamenti	No
Presenza di Punti di Ristagno	No
Tipo di suolo	Asfalto
Uso del suolo	parcheggio
Stato di Manutenzione	Buono
INFRASTRUTTURE E SERVIZI	
Presenza di Recinzioni	No
Possibilità di allaccio alla Rete Fognaria	Si
Possibilità di allaccio alla Rete Idrica	Si
Possibilità di allaccio alla Rete Elettrica	Si
VALUTAZIONE ESPOSIZIONE	
Rischio Idraulico/Rischio Dighe	Assente
Rischio Incendi Boschivi/Aree Boscate	Assente/Assente
Incendi Interfaccia	Assente
Rischio Idrogeologico	Assente
Rischio Industriale	Assente
ACCESSIBILITA'	
Distanza dalla Strada Principale	0.0Km
Distanza dal Centro Abitato	1.0 Km
Accessibilità Mezzi Pesanti	Ottima

Al fine di poter gestire le presenze della popolazione sgomberata in attesa del successivo trasferimento verso le strutture ricettive di medio periodo disponibili, si prevede l'istallazione di tre tendopoli nel comune di Tito, utilizzando:

- il campo sportivo adiacente il Centro "Cecilia" che può ospitare fino a 500 persone;
- l'area di accoglienza della popolazione, individuata nel piano comunale di Tito quale "Tendopoli 1", presso il Campo sportivo in via Roma che può ospitare 450 persone
- l'area di accoglienza della popolazione, individuata nel piano comunale di Tito quale "Tendopoli 2", del piazzale ex Liquichimica nell'area industriale che può ospitare 975 persone.

Si riportano di seguito le schede identificative tratte dal Piano Comunale di Protezione Civile di Tito delle sopracitate aree di accoglienza "Tendopoli 1" e "Tendopoli 2":

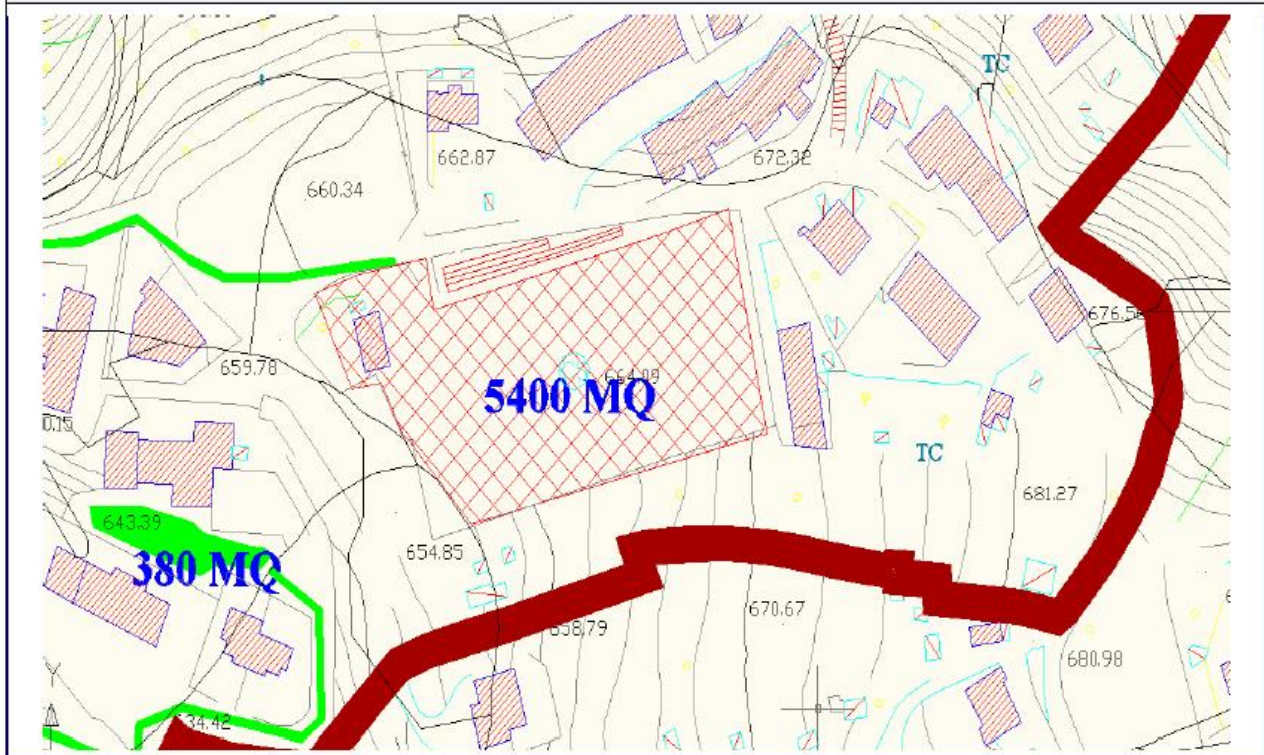


REGIONE BASILICATA
UFFICIO PER LA PROTEZIONE CIVILE
PIANO REGIONALE DI PROTEZIONE CIVILE EMERGENZA CAMPI FLEGREI

DENOMINAZIONE	INDIRIZZO	Superficie	CAPIENZA	
1	Campo Sportivo	Via Roma	5400 mq.	450



Lat. 40° 34.828'N Long. 15° 40.718'E





REGIONE BASILICATA

UFFICIO PER LA PROTEZIONE CIVILE

PIANO REGIONALE DI PROTEZIONE CIVILE EMERGENZA CAMPI FLEGREI

**AREA DI ACCOGLIENZA
CAMPO SPORTIVO COMUNALE**

TENDOPOLI 1

INQUADRAMENTO TERRITORIALE

Località / Frazione	Via Roma
Ubicazione Area	Sud Est Abitato
Ente Proprietario	Comune di Tito
Coordinate	Lat. 40° 34.828'N Long. 15° 40.718'E
Quota m s.l.m.	660 m
Estensione m ²	5400 m ²
Pendenza Media %	0/1%
Forma dell'Area	Regolare (95m x 50m)

CAPACITA' RICETTIVA

N. Tende PI 88/Popolazione	108	ca. 450 persone
N. Tende pneumatiche/Popolazione	75	ca. 450 persone
N. Roulotte/Popolazione	106	ca. 405 persone
Tensostrutture uso mensa per mq	1	
Bagni Spogliatoi Campo Sportivo	5	
Docce Spogliatoi	10	
Moduli Bagno	10	

CARATTERISTICHE TECNICHE

Consistenza del Terreno	Buona
Permeabilità del Terreno	Buona
Presenza di Avvallamenti	No
Presenza di punti di Ristagno	No
Tipo di suolo	Terreno Compatto
Uso del suolo	Campo Sportivo in terra battuta
Stato di Manutenzione	Buono

INFRASTRUTTURE E SERVIZI

Presenza di Parcheggio	No
Presenza di Recinzioni	Si



REGIONE BASILICATA

UFFICIO PER LA PROTEZIONE CIVILE

PIANO REGIONALE DI PROTEZIONE CIVILE EMERGENZA CAMPI FLEGREI

Possibilità di allaccio alla Rete Fognaria	Si
Possibilità di allaccio alla Rete Idrica	Si
Possibilità di allaccio alla Rete Elettrica	Si
VALUTAZIONE ESPOSIZIONE	
Rischio Idraulico/Rischio Dighe	Assente
Rischio Incendi Boschivi / Aree Boscate	Assente/Assenti
Incendi Interfaccia	Presente
Rischio Idrogeologico	Assente
Rischio Industriale	Assente
ACCESSIBILITA'	
Distanza dalla Strada Principale	50m
Distanza dal Centro Abitato	0,5Km
Accessibilità Mezzi Pesanti	Sufficiente



REGIONE BASILICATA

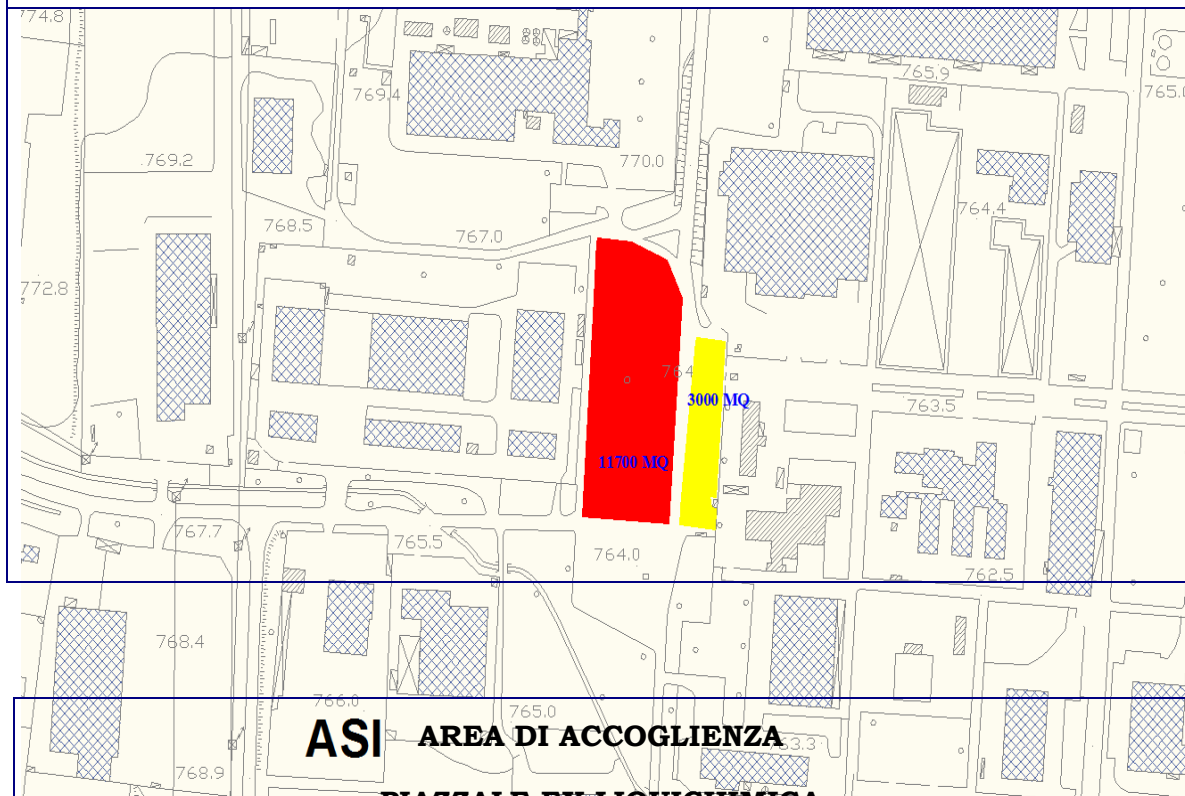
UFFICIO PER LA PROTEZIONE CIVILE

PIANO REGIONALE DI PROTEZIONE CIVILE EMERGENZA CAMPI FLEGREI

DENOMINAZIONE	INDIRIZZO	Superficie	CAPIENZA (Popolazione)	
1	Piazzale ex Liquichimica	Zona industriale	11700	975



Lat. 40° 34.828'N Long. 15° 40.718'E



TENDOPOLI 2

INQUADRAMENTO TERRITORIALE

Località / Frazione	Zona Industriale
Ubicazione Area	Piazzale antistante l'ex Liquichimica



REGIONE BASILICATA

UFFICIO PER LA PROTEZIONE CIVILE

PIANO REGIONALE DI PROTEZIONE CIVILE EMERGENZA CAMPI FLEGREI

Ente Proprietario	ASI	
Coordinate	Lat. 40° 34.828'N Long. 15° 40.718'E	
Quota m s.l.m.	787 m	
Estensione m ²	11700	
Pendenza Media %	0/1%	
Forma dell'Area	Regolare (172x 125)	
CAPACITA' RICETTIVA		
N. Tende PI 88/Popolazione	234	ca. 975 persone
N. Tende pneumatiche/Popolazione	162	972
N. Roulotte/Popolazione	255	ca. 973 persone
Tensostrutture uso mensa per mq	1	
Moduli Bagno	20	
CARATTERISTICHE TECNICHE		
Consistenza del Terreno	Buona	
Permeabilità del Terreno	Buona	
Presenza di Avvallamenti	No	
Presenza di punti di Ristagno	No	
Tipo di suolo	Asfalto	
Uso del suolo	parcheggio	
Stato di Manutenzione	Buono	
INFRASTRUTTURE E SERVIZI		
Presenza di Parcheggio	Si	
Presenza di Recinzioni	No	
Possibilità di allaccio alla Rete Fognaria	Si	
Possibilità di allaccio alla Rete Idrica	Si	
Possibilità di allaccio alla Rete Elettrica	Si	
VALUTAZIONE ESPOSIZIONE		
Rischio Idraulico/Rischio Dighe	Assente	
Rischio Incendi Boschivi /Aree Boscate	Assente/Assenti	
Incendi Interfaccia	Presente	
Rischio Idrogeologico	Assente	
Rischio Industriale	Assente	
ACCESSIBILITA'		
Distanza dalla Strada Principale	50m	
Distanza dal Centro Abitato	4,0Km	
Accessibilità Mezzi Pesanti	ottima	



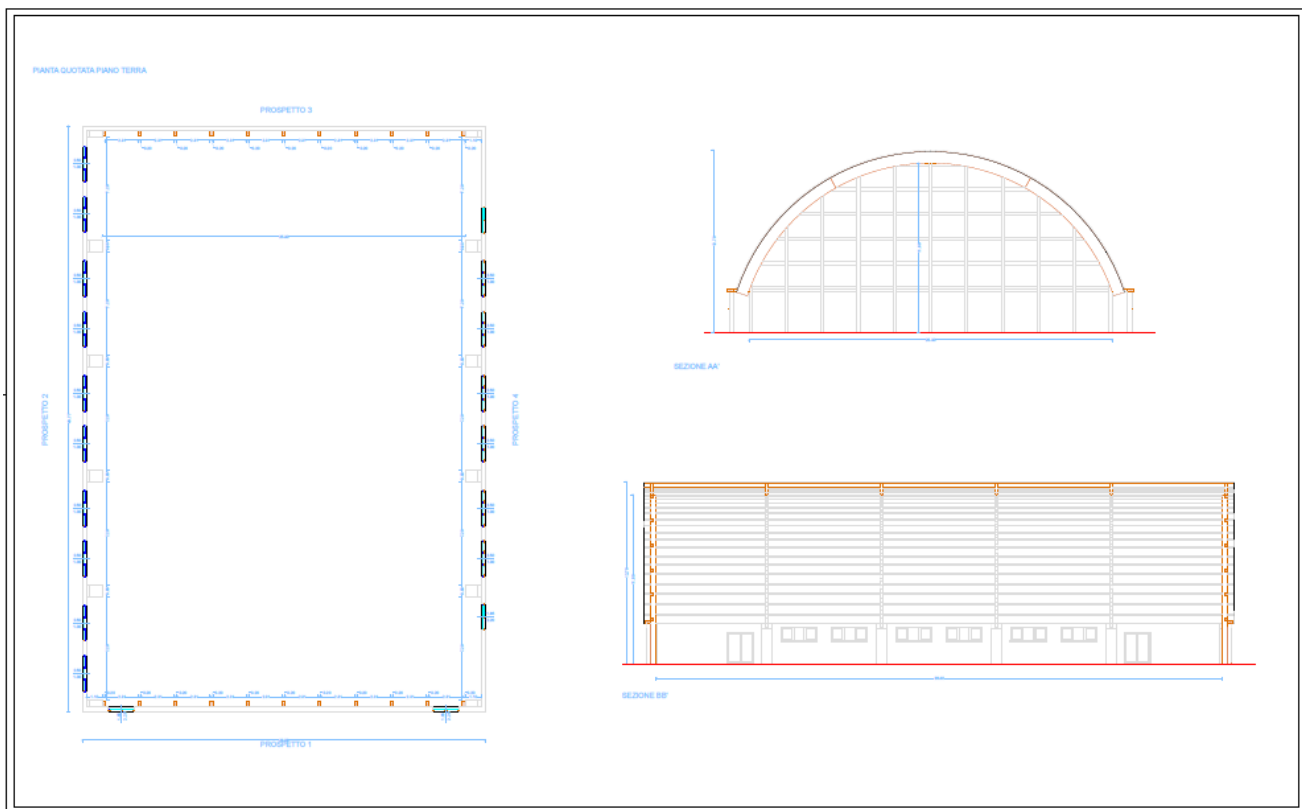
REGIONE BASILICATA

UFFICIO PER LA PROTEZIONE CIVILE

PIANO REGIONALE DI PROTEZIONE CIVILE EMERGENZA CAMPI FLEGREI

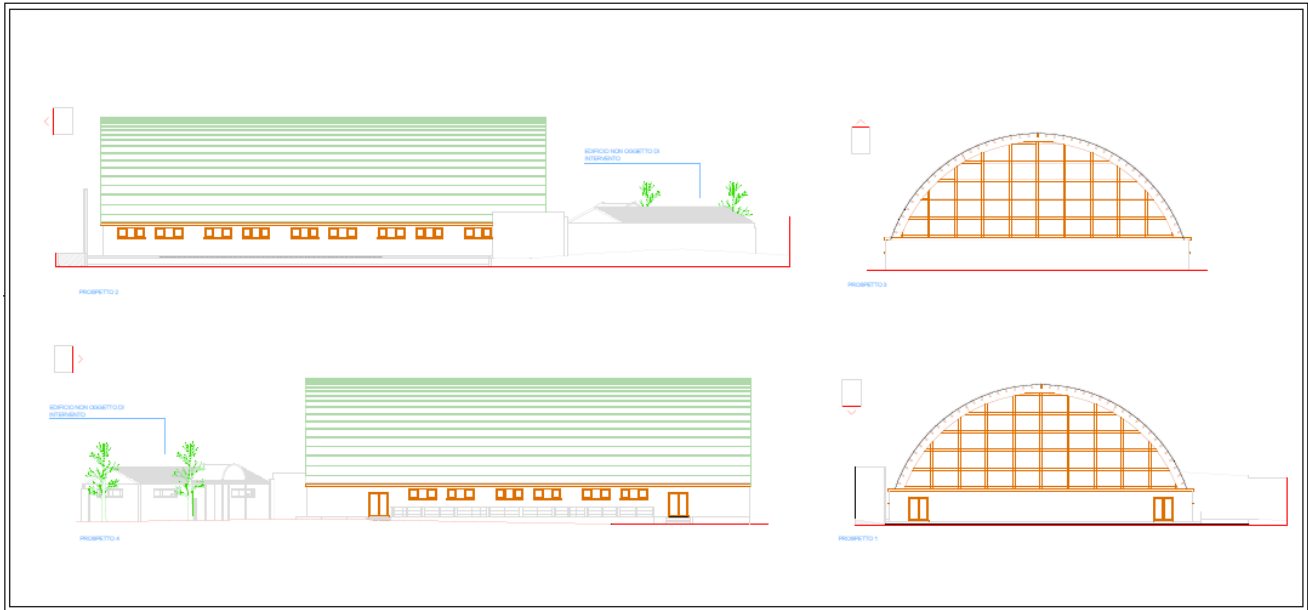
Il Comune di Tito ha inoltre segnalato la disponibilità, ai fini della pianificazione regionale relativa al rischio eruttivo dei Campi Flegrei, della PALESTRA – STADIO COMUNALE ALFREDO MANCINELLI, per la quale nel mese di marzo 2024 sono stati effettuati lavori di adeguamento e miglioramento dell'efficienza energetica.

L'immobile oltre ad avere una posizione strategica (rientra nel complesso sportivo di loc. Santa Venere ove è previsto l'hub per la prima accoglienza della popolazione evacuata), ha una superficie coperta di circa 700 mq, un'altezza massima di 11,80 mt ed è dotata anche di spogliatoi esterni. La capacità ricettiva risulta pertanto di 170 persone.





REGIONE BASILICATA
UFFICIO PER LA PROTEZIONE CIVILE
PIANO REGIONALE DI PROTEZIONE CIVILE EMERGENZA CAMPI FLEGREI





REGIONE BASILICATA

UFFICIO PER LA PROTEZIONE CIVILE

PIANO REGIONALE DI PROTEZIONE CIVILE EMERGENZA CAMPI FLEGREI

Al fine di poter disporre di ulteriori posti letto, si prevede, in via cautelativa, la possibilità ulteriore di attivare le aree di accoglienza coperte previste nel Piano di protezione civile comunale di Potenza a cui si rinvia, di seguito elencate, ove è possibile ospitare ulteriori 4.363 persone.

Area di accoglienza coperta	Superficie	Persone ospitabili
Palestra Liceo Scientifico Galilei	670	168
palestra istituto d'arte	576	144
palestra Caizzo	1.200	300
palestra istituto professionale	453	113
palestra comunale	1.178	295
palestra Lepore	941	235
palestra Sinisgalli	735	184
Piscina comunale	2.673	668
palestra I^ circolo	382	96
palestra La Vista	900	225
palestra Einstein	819	205
palestra 2^ circolo	318	80
palestra VII circolo	210	53
palestra Leopardi	276	69
palestra Busciolano	567	142
palestra IV circolo	775	194
palestra III circolo	210	53
palestra liceo ginnasio	574	144
Palestra Torraca	375	94
campo bocce Santa Maria	538	135
tennis rione Lucania	714	179
tennis rione Lucania	509	127
palestra Principe di Piemonte	903	226
CUS	953	238
TOTALE (aree di accoglienza coperte)	17.449	4.363

Al fine di poter disporre di ulteriori posti letto, si prevede, in via cautelativa, la possibilità di attrezzare con tendopoli le Aree di accoglienza scoperte, previste nel Piano di protezione civile comunale di Potenza a cui si rinvia, di seguito elencate, ove è possibile ospitare ulteriori 3.600 persone.

Area di accoglienza scoperta	Superficie	Persone ospitabili
Campo Sportivo Viviani	12.500	1.000
Campo Sportivo FIGC	8.000	700
Campo Sportivo ex-ENAOLI	5.000	400
Campo Scuola Macchia Romana	10.000	800
Campo Sportivo Macchia Giocoli	8.000	700
TOTALE (aree di accoglienza scoperte)	43.500	3.600



REGIONE BASILICATA

UFFICIO PER LA PROTEZIONE CIVILE

PIANO REGIONALE DI PROTEZIONE CIVILE EMERGENZA CAMPI FLEGREI

In caso di ulteriore necessità, ovvero per particolari esigenze di accoglienza di persone fragili, si potranno attivare allo scopo le strutture ricettive per complessivi 1754 posti letto presenti nei comuni di Potenza, Tito e Pignola, come da seguente prospetto:

COMUNE	POSTI LETTO IN STRUTTURE RICETTIVE
Potenza	1.063
Tito	354
Pignola	337
TOTALE	1.754

Riepilogo aree di accoglienza per la "prima accoglienza":

COMUNE	DENOMINAZIONE	CAPACITA' RICETTIVA (persone)
TITO	Campo sportivo adiacente Centro Cecilia	500
TITO	Tendopoli 1	450
TITO	Tendopoli 2	975
TITO	Palestra – Stadio comunale Alfredo Mancinelli	170
POTENZA	Palestre	4.363
POTENZA	Tendopoli	3.600
TITO	Strutture ricettive	354
POTENZA	Strutture ricettive	1.063
PIGNOLA	Strutture ricettive	337
TOTALE		11.812

E' prevista inoltre la possibilità di utilizzo, quale **parcheggio per le autovetture** con capienza massima di **5.000 posti auto** provenienti dalla Municipalità 10 - Bagnoli del Comune di Napoli, dell'Area di ammassamento comprensoriale di Potenza in località Piani del Mattino, da e per la quale sarà attivato un servizio navetta per raggiungere il Punto di Prima accoglienza presso il Centro Cecilia di Tito ovvero per le Aree di accoglienza nei comuni di Tito e Potenza.

Caratteristiche dell'area:

- *Localizzazione*: località Piani del Mattino
- *Estensione*: mq 80.000;
- *Ubicazione*: l'area è posta in prossimità della periferia nord del centro abitato;
- *Principali vie d'accesso*: tangenziale "Piani del Mattino-Tiera"
- *Proprietà*: comunale



REGIONE BASILICATA

UFFICIO PER LA PROTEZIONE CIVILE

PIANO REGIONALE DI PROTEZIONE CIVILE EMERGENZA CAMPI FLEGREI

Si riportano di seguito gli stralci del Piano comunale di Protezione Civile del comune di Potenza con l'ubicazione dell'Area di ammassamento comprensoriale in località Piani del Mattino, come approvata con DGR Basilicata n.2241 del 22/12/2009.

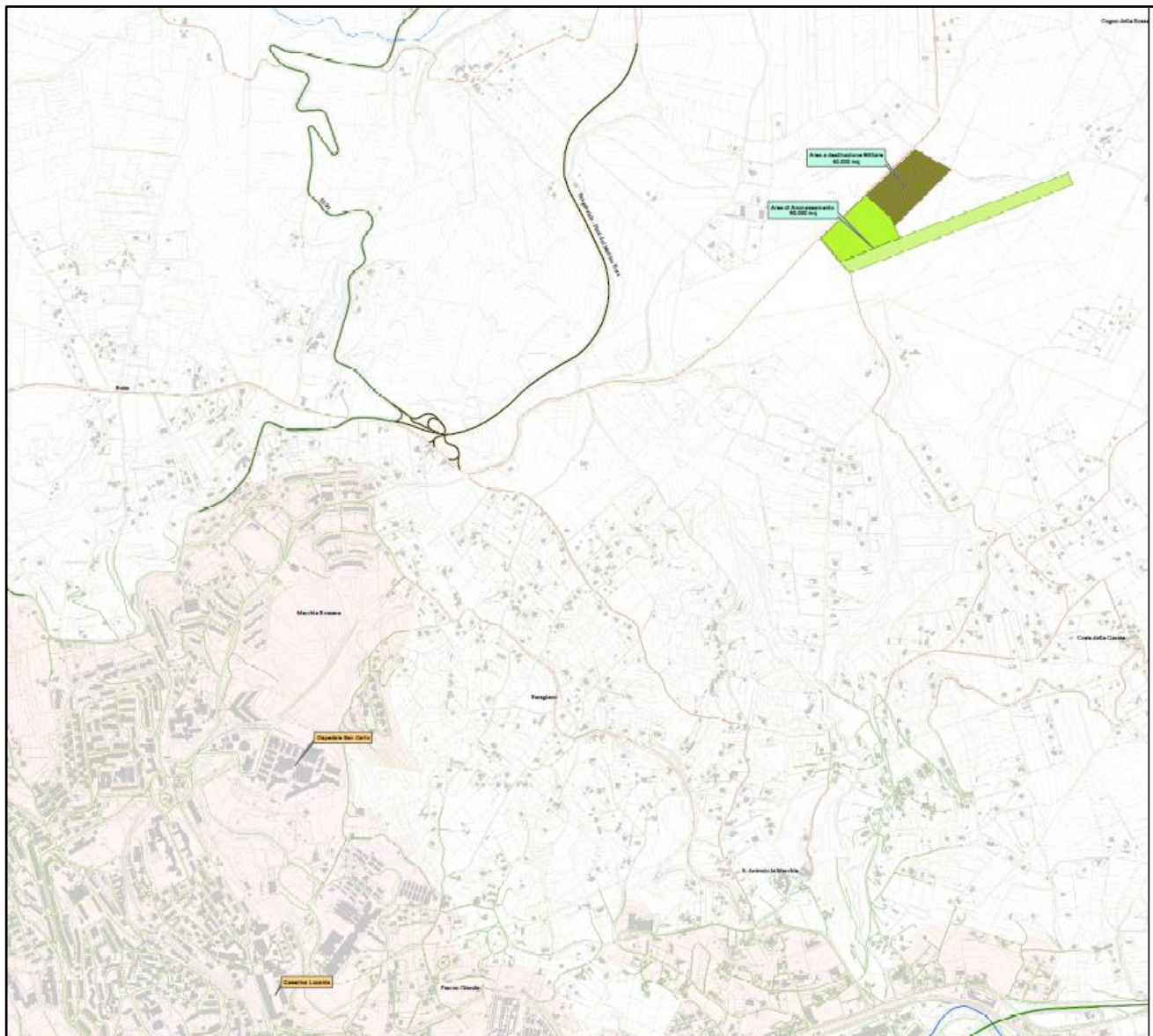




REGIONE BASILICATA

UFFICIO PER LA PROTEZIONE CIVILE

PIANO REGIONALE DI PROTEZIONE CIVILE EMERGENZA CAMPI FLEGREI



Legenda

-  Strade Provinciali
-  Strade Statali
-  Tangenziale Paesi del Mattino-Tiara
-  Viabilità Extraurbana
-  Viabilità Urbana
-  Particelle catastali
-  Area destinata a strutture militari
-  Area di accumulo
-  Ambito urbano

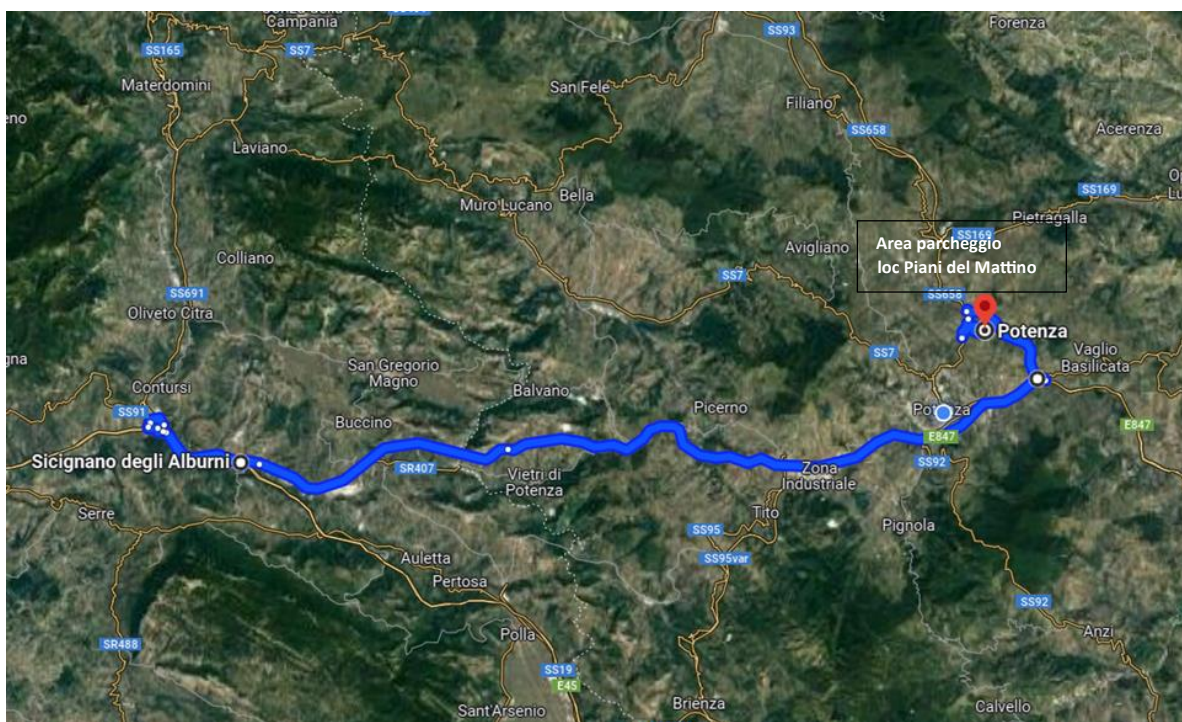
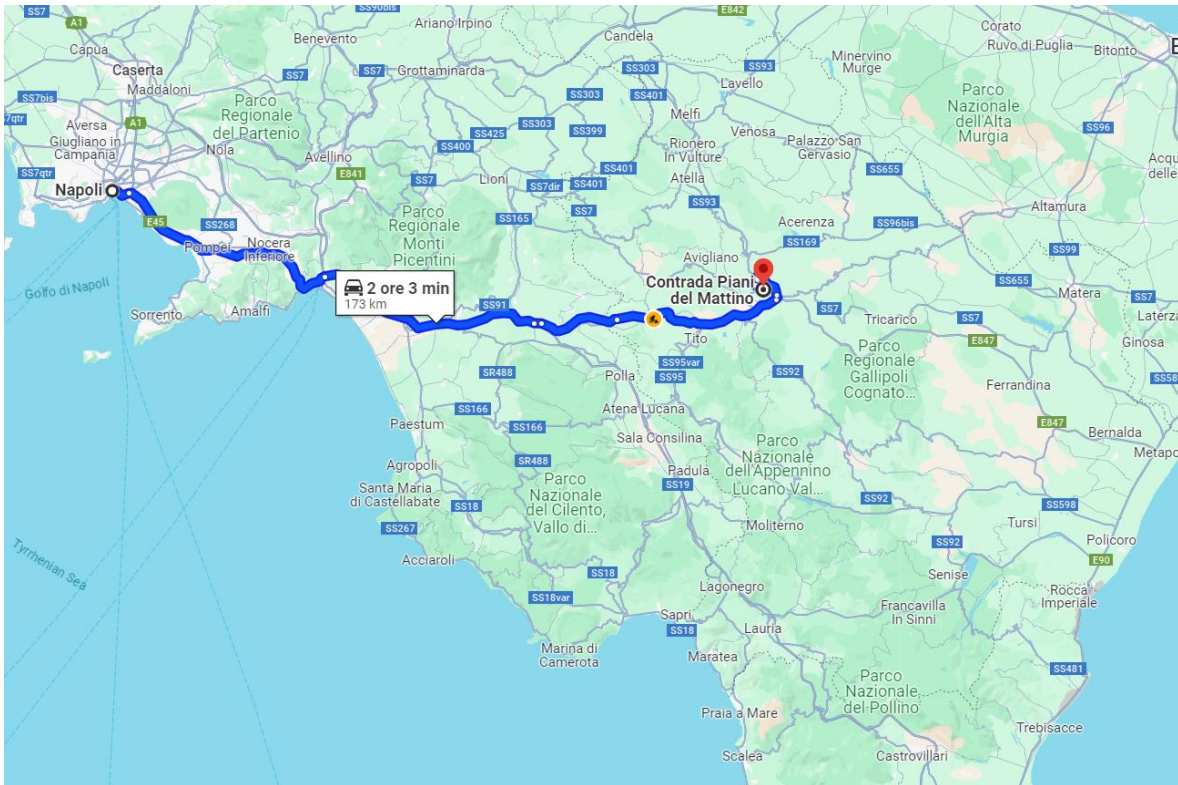


REGIONE BASILICATA

UFFICIO PER LA PROTEZIONE CIVILE

PIANO REGIONALE DI PROTEZIONE CIVILE EMERGENZA CAMPI FLEGREI

Si riporta di seguito la mappa della viabilità di accesso dal Comune di Napoli all'area parcheggio nel Comune di Potenza in località Piani del Mattino, e il dettaglio a scala locale.

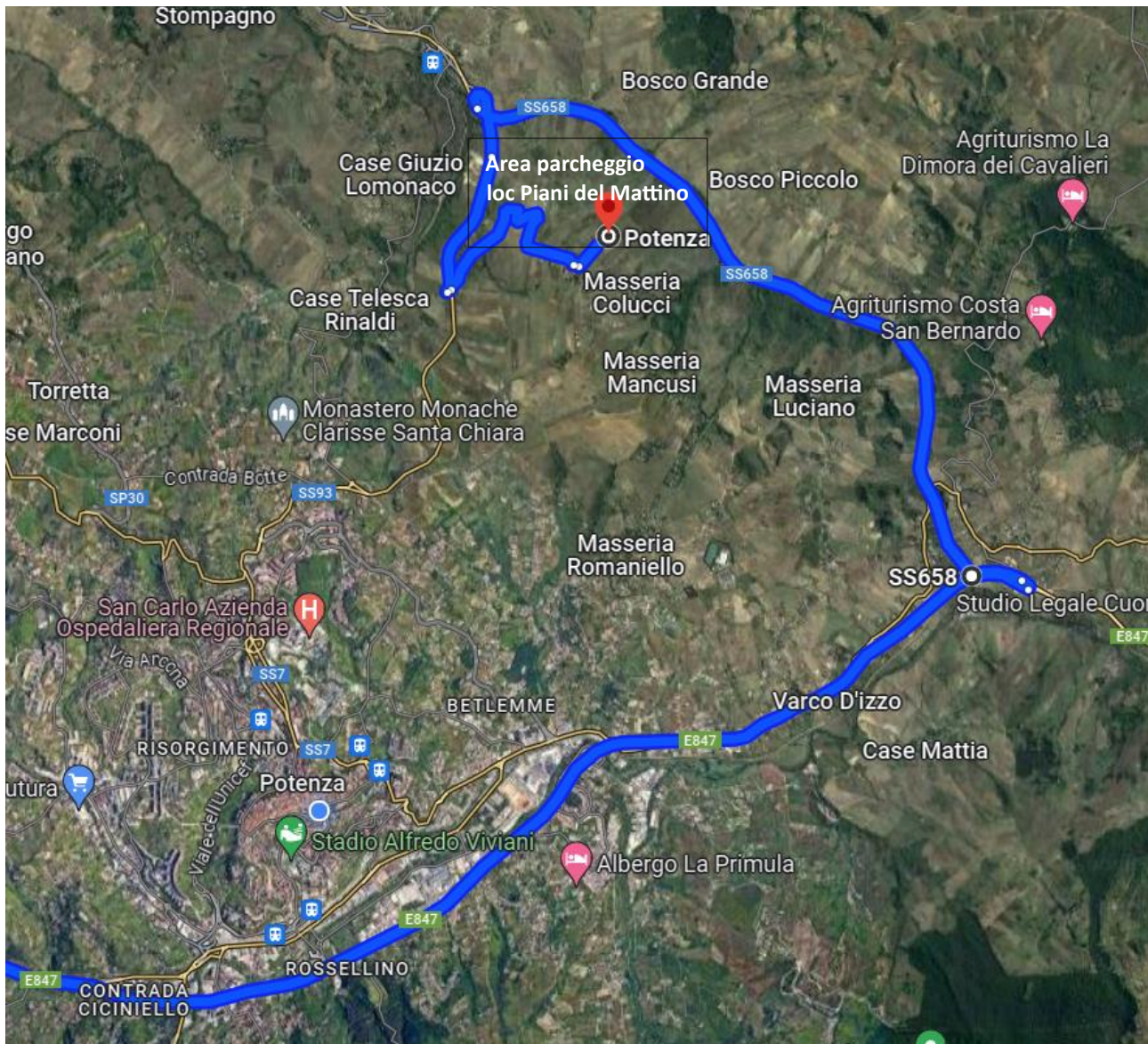




REGIONE BASILICATA

UFFICIO PER LA PROTEZIONE CIVILE

PIANO REGIONALE DI PROTEZIONE CIVILE EMERGENZA CAMPI FLEGREI



9 PIANIFICAZIONE A LIVELLO LOCALE

Le attività delle diverse fasi di un'emergenza sul territorio devono essere pianificate e gestite, in base al principio di sussidiarietà, dagli Enti e Amministrazioni che quel territorio governano. Tuttavia, in una emergenza per rischio vulcanico Campi Flegrei, l'intervento coinvolge necessariamente l'intero Servizio nazionale integrato di protezione civile con grande movimentazione di risorse. Ciò non diminuisce, comunque, il ruolo delle suddette Amministrazioni territoriali che, sia in pianificazione sia nelle diverse fasi operative, svolgono un'azione determinante e inderogabile nell'intera attività di gestione dell'emergenza e per il perseguimento degli obiettivi della pianificazione stessa.

I Comuni lucani di Tito e di Potenza - ove sono ubicati la stazione ferroviaria di arrivo, l'Area di prima accoglienza, le Aree di ricovero scoperte e coperte per la prima accoglienza e l'area destinata a parcheggio autovetture - dovranno aggiornare entro 120 gg dalla pubblicazione sul BUR Basilicata della Deliberazione di Giunta che approva il Piano Regionale Campi Flegrei, il loro PEC con una integrazione dedicata



REGIONE BASILICATA

UFFICIO PER LA PROTEZIONE CIVILE

PIANO REGIONALE DI PROTEZIONE CIVILE EMERGENZA CAMPI FLEGREI

espressamente a questo argomento. In questo modo se verranno chiamati e interessati all'accoglienza di aliquote di popolazione evacuata potranno gestire l'accoglimento in modo consapevole.

L'aggiornamento del PEC con l'integrazione per il Piano Campi Flegrei dovrà riportare un'organizzazione specifica per le Funzioni di supporto a cui afferiscono gli obiettivi da perseguire per la gestione dell'evento nelle diverse fasi operative.

Al momento, non avendo dati precisi circa il numero di evacuati che necessitano di ospitalità non si può individuare a priori le strutture ricettive necessarie né i comuni interessati all'accoglienza. Tale aspetto verrà definito nella **fase di preallarme**.

La Regione istituirà una **Cabina di Regia** con le Prefetture, le Province e i Comuni interessati all'accoglimento degli evacuati dalla Zona Rossa al fine di mantenere costantemente attiva e sotto controllo la gestione del Piano Regionale Campi Flegrei e degli eventuali Piani di settore ad esso collegati, e i rapporti con la Regione Campania e il DPC.

In tale senso la pianificazione della Regione prevede l'analisi delle esigenze di servizi, anche assistenziali, e del relativo impatto sul territorio e sulla popolazione ivi residente, immaginando le misure da mettere in atto, con gli enti competenti, al momento dell'emergenza al fine di garantire, comunque, un congruo livello di erogazione e qualità di detti servizi.

Inoltre, ove vi siano dipendenti di enti o società di carattere nazionale, pubbliche o private, che possano riassorbire personale nelle sedi presenti nel territorio di accoglienza, è auspicabile che, su richiesta dei cittadini stessi, tali opportunità possano essere favorite nell'assegnazione al territorio.

10 ALLOGGI PER LA POPOLAZIONE EVACUATA

La Regione deve individuare sul proprio territorio strutture alloggiative da utilizzare in emergenza come **residenza abituale temporanea a tempo indeterminato**.

Le strutture ricettive si definiscono **abituale** in quanto la popolazione evacuata dovrà riprendere un cammino di vita quotidiana il più possibile "normale" fino a quando non sarà ordinato dalla Presidenza del Consiglio dei Ministri il rientro nelle aree evacuate. Il rientro non è prevedibile, al momento, sia in durata sia in modalità.

Inoltre, sono definite temporanee perché la stessa popolazione, pur vivendo come qualsiasi cittadino residente in Basilicata, non avrà la caratteristica di residente definitivo per quanto detto sopra.

Il loro rientro è però indeterminato e indeterminabile in quanto dipenderà dai tempi di cessazione dell'attività vulcanica e post-vulcanica, ma soprattutto dalle fasi di bonifica e ripristino dei luoghi ai fini abitativi e sanitari.

Per quantificare le esigenze alloggiative, in via cautelativa è opportuno considerare l'intera popolazione del Comune gemellato, che dovrà essere alloggiata in strutture fisse anche di diversa tipologia (p.e. hotel, villaggi turistici, abitazioni inutilizzate, strutture alloggiative religiose o militari). A tal fine, in pianificazione, la Regione provvede a effettuare sul proprio territorio il censimento di dette strutture con la relativa stima della capacità alloggiativa.

La totalità delle persone residenti nel Quartiere Bagnoli di Napoli, gemellato con la nostra Regione e con la Regione Calabria, si attesta secondo i dati ISTAT a circa **23.149 unità**, come riportato nell'Allegato alla Delibera Regione Campania n. 187 del 19/04/2023. A seguito degli accordi intercorsi con la Regione Calabria, di cui alle note prot. n.419466/S del 5/12/2019 e prot. n.108371/S del 8/03/2021, la popolazione evacuata sarà equamente ripartita con una percentuale del 50% a tutte e due le regioni; di conseguenza la Regione Basilicata provvederà all'assistenza e accoglienza di circa **11.575 unità**.



REGIONE BASILICATA

UFFICIO PER LA PROTEZIONE CIVILE

PIANO REGIONALE DI PROTEZIONE CIVILE EMERGENZA CAMPI FLEGREI

Alla data del 4.04.2024 i dati demografici aggiornati della popolazione totale residente, comunicati dalla referente indicata dal Comune di Napoli nell'ambito della pianificazione per il rischio vulcanico ai Campi Flegrei, sono i seguenti:

MUNICIPALITA' 10 QUARTIERE BAGNOLI	MASCHI	FEMMINE	TOTALE
Popolazione residente	10.389	11.523	21.912

per cui si riscontra una riduzione della popolazione residente.

Una puntuale individuazione delle singole strutture e della relativa popolazione assegnata è al momento poco utile, posto che una pianificazione di dettaglio in tal senso subirà inevitabilmente nel tempo variazioni e modifiche.

In questo Piano Regionale Campi Flegrei si suggerisce una programmazione dell'assegnazione al territorio provinciale e ai Comuni di accoglienza, di quartieri o porzioni omogenee del comune gemellato.

La popolazione assistita permarrà sul territorio per un tempo, come detto, non determinabile preventivamente; la permanenza potrà essere di lunga durata in particolare se l'attività vulcanica determinasse danneggiamenti importanti sul territorio del comune gemellato. Per tale ragione dovrà essere favorita per la popolazione assistita, la possibilità di condurre una vita il più possibile vicina alla "normalità" e dovrà essere garantita la fruibilità dei servizi al cittadino.

In particolare, si fa riferimento al mantenimento della continuità amministrativa, tramite il raccordo tra le amministrazioni competenti sul territorio di destinazione con il comune di provenienza, nonché la continuità scolastica e l'assistenza sanitaria.

In tal senso la Regione Basilicata ospitante effettua una verifica con le strutture territorialmente competenti, in particolare sui temi sanitari e informativi, e coordina il coinvolgimento degli enti ed amministrazioni deputati in ordinario ad assicurare detti servizi sul proprio territorio, eventualmente predisponendo in fase di pianificazione idonee modalità di trasferimento ed aggiornamento dei dati necessari, anche sensibili da parte degli analoghi enti sul territorio campano.

10.1 Alloggi turistico-ricettivi

Fra le diverse strutture ricettive presenti nel territorio lucano sono state censite, sul sito www.aptbasilicata.it aggiornato periodicamente dall'Azienda regionale di Promozione Turistica, gli Alberghi, le strutture alberghiere e residenze turistico alberghiere, gli affittacamere, gli agriturismi, le case per ferie ed i bed and breakfast.

Le strutture ricettive presenti sul territorio regionale, riferite a ciascun comune, classificate secondo la normativa nazionale e regionale sono distinte in:

- strutture alberghiere: alberghi classificati in cinque categorie, distinte per numero di stelle e residenze turistico-alberghiere;
- strutture extra-alberghiere: campeggi e aree attrezzate per camper e roulotte, villaggi turistici, forme miste di campeggi e villaggi turistici, alloggi in affitto gestiti in forma imprenditoriale, agriturismi, ostelli per la gioventù, case per ferie, rifugi di montagna, altri esercizi ricettivi non altrove classificati, bed and breakfast.

Nell'individuazione definitiva delle strutture da destinare all'accoglienza si dovrà tener conto dei seguenti criteri di massima:



REGIONE BASILICATA

UFFICIO PER LA PROTEZIONE CIVILE

PIANO REGIONALE DI PROTEZIONE CIVILE EMERGENZA CAMPI FLEGREI

- necessità di consentire agli evacuati un rapido e agevole raggiungimento delle aree da adibire ad accoglienza;
- dotazione di una congrua capacità ricettiva e di spazi tali da consentire un agevole movimento e parcheggio dei mezzi di trasporto (villaggi turistici, campeggi e aree di sosta camper);
- individuazione di strutture ricettive che, per proprio statuto, sono già destinate a una accoglienza a carattere sociale e non imprenditoriale (case per ferie, case religiose di accoglienza, ecc.; ostelli per la gioventù) e, in caso di necessità, di strutture ricettive alberghiere.

Riepilogo della CONSISTENZA RICETTIVA delle strutture ricettive ubicate nelle principali aggregazioni territoriali della Basilicata

Periodo 2019-2023 - DATI PROVVISORI aggiornati a NOVEMBRE 2023 (con raffronti dei bienni 2023-2022 e 2023-2019)

AGGREGAZIONI TERRITORIALI	ESERCIZI											POSTI LETTO										
	ANNI					anni.mese		differenza 2023.11 - 2022.11		differenza 2023.11 - 2019.11		ANNI					anni.mese		differenza 2023.11 - 2022.11		differenza 2023.11 - 2019.11	
	2019	2019.11	2020	2021	2022	2022.11	2023.11	n.	%	n.	%	2019	2019.11	2020	2021	2022	2022.11	2023.11	n.	%	n.	%
Provincia di Potenza	509	509	578	590	610	616	690	74	12,0%	121	21,3%	14.509	14.509	14.539	14.578	14.704	14.704	15.315	611	4,2%	746	5,1%
Provincia di Matera	947	946	916	892	902	902	951	49	5,4%	5	0,5%	28.597	28.587	27.866	27.533	28.578	28.578	29.155	577	2,0%	568	2,0%
Città di Potenza	36	36	39	41	40	40	42	2	5,0%	6	16,7%	1.038	1.038	1.055	1.067	1.063	1.069	6	0,6%	31	3,0%	
Città di Matera	718	717	703	676	679	679	710	31	4,6%	-7	-1,0%	6.566	6.556	6.655	6.454	6.571	6.571	7.086	515	7,8%	530	8,1%
Città di Maratea	67	67	69	69	71	71	86	15	21,1%	19	28,4%	3.904	3.904	3.923	3.889	3.909	3.909	4.038	129	3,3%	134	3,4%
Costa Jonica	122	122	113	115	121	121	132	11	9,1%	10	8,2%	20.259	20.259	19.522	19.388	20.321	20.321	20.345	24	0,1%	86	0,4%
Pollino	127	127	128	138	145	145	168	23	15,9%	41	32,3%	2.688	2.688	2.637	2.663	2.680	2.680	2.816	136	5,1%	130	4,8%
Vulture	58	58	59	62	62	62	64	2	3,2%	6	10,3%	1.648	1.648	1.660	1.717	1.715	1.715	1.753	38	2,2%	105	6,4%
AREA 1 - Alto Basento	93	93	88	93	96	96	107	9	9,2%	14	15,1%	1.293	1.293	1.251	1.298	1.332	1.332	1.410	78	5,9%	117	9,0%
AREA 2 - Bradanica	56	56	49	50	50	50	55	5	10,0%	-1	-1,8%	676	676	603	603	586	586	614	28	4,8%	-62	-9,2%
AREA 3 - Lagonegrese - Pollino	222	222	227	233	242	242	283	41	18,9%	61	27,5%	7.330	7.330	7.314	7.235	7.274	7.274	7.567	293	4,0%	237	3,2%
AREA 4 - Mamo Platano - Melandro	47	47	49	52	55	55	57	2	3,6%	10	21,3%	1.088	1.088	1.101	1.099	1.125	1.125	1.133	8	0,7%	45	4,1%
AREA 5 - Metapontino	144	144	135	137	142	142	155	13	9,2%	11	7,6%	20.675	20.675	19.925	19.793	20.722	20.722	20.755	33	0,2%	80	0,4%
AREA 6 - Montagna Materana	29	29	29	29	31	31	31	0	0,0%	2	6,9%	680	680	683	683	699	699	700	1	0,1%	20	2,9%
AREA 7 - Val D'Agri	80	80	80	78	81	81	92	11	13,6%	12	15,0%	1.683	1.683	1.644	1.638	1.660	1.660	1.776	116	7,0%	93	5,5%
AREA 8 - Vulture - Alto Bradano	91	91	95	99	100	100	109	9	9,0%	18	19,8%	2.137	1.648	2.174	2.241	2.250	2.250	2.360	110	4,9%	712	43,2%
TOTALI (Intera regione)	1.516	1.515	1.494	1.488	1.518	1.518	1.641	123	8,1%	126	8,3%	43.166	43.156	42.405	42.111	43.282	43.282	44.470	1.188	2,7%	1.314	3,0%

Data elaborazione: 31/12/2023

Fonte: Area CED - APT di Basilicata



REGIONE BASILICATA

UFFICIO PER LA PROTEZIONE CIVILE

PIANO REGIONALE DI PROTEZIONE CIVILE EMERGENZA CAMPI FLEGREI

Consistenza delle strutture ricettive presenti nei Comuni della Basilicata al 31.12.2022

Table with columns for Comune, PR, ALBERGHIERI (5 sub-columns), EXTRA-ALBERGHIERI (13 sub-columns), and TOTALE ESERCIZI E POSTI LETTO (3 sub-columns). Rows list 43 municipalities including Aprilia, Accettura, Acerenza, etc.

Table with columns for Comune, PR, ALBERGHIERI (5 sub-columns), EXTRA-ALBERGHIERI (13 sub-columns), and TOTALE ESERCIZI E POSTI LETTO (3 sub-columns). Rows list 44 municipalities including Latronico, Laurenzana, Lauria, etc.



REGIONE BASILICATA

UFFICIO PER LA PROTEZIONE CIVILE

PIANO REGIONALE DI PROTEZIONE CIVILE EMERGENZA CAMPI FLEGREI

Consistenza ricettiva e movimento dei clienti delle strutture ricettive della Basilicata - (2022) Intera regione

ALBERGHIERI	CONSISTENZA RICETTIVA		MOVIMENTO CLIENTI					
	Esercizi	Posti letto	Italiani		Stranieri		Totale	
			Arrivi	Presenze	Arrivi	Presenze	Arrivi	Presenze
Albergo 1 Stella	11	293	1.541	2.889	145	266	1.686	3.155
Albergo 2 Stelle	30	958	16.783	32.678	2.183	4.142	18.966	36.820
Albergo 3 Stelle	108	7.447	126.965	352.047	28.147	58.778	155.112	410.825
Albergo 4 Stelle	60	10.678	219.286	772.069	44.562	97.491	263.848	869.560
Albergo 5 Stelle	2	130						
Albergo 5 Stelle Lusso	8	627						
Albergo 5 Stelle + Albergo 5 Stelle Lusso	10	757	18.486	42.173	15.697	33.941	34.183	76.114
Residenza turistico-alberghiera	10	3.640	31.912	207.424	3.210	12.767	35.122	220.191
Totale alberghieri	229	23.773	414.973	1.409.280	93.944	207.385	508.917	1.616.665
EXTRALBERGHIERI	CONSISTENZA RICETTIVA		MOVIMENTO CLIENTI					
	Esercizi	Posti letto	Italiani		Stranieri		Totale	
			Arrivi	Presenze	Arrivi	Presenze	Arrivi	Presenze
Affittacamere	307	2.961	72.712	118.656	34.437	54.513	107.149	173.169
Agriturismo	127	2.352						
Locanda rurale	5	48						
Agriturismo + Locanda rurale	132	2.400	13.156	30.385	3.131	9.124	16.287	39.509
Bed and breakfast - comfort	64	403	4.605	8.133	1.733	3.119	6.338	11.252
Bed and breakfast - standard	362	1.984	17.914	34.980	4.974	8.868	22.888	43.848
Campeggio	8	4.453	5.743	43.752	840	2.492	6.583	46.244
Casa e appartamento per vacanze	389	3.867	28.121	113.192	13.899	27.938	42.020	141.130
Casa per ferie	6	408						
Casa religiosa di ospitalità	2	30						
Casa per ferie + Case relig.di osp.	8	438	9.190	21.685	1.318	2.697	10.508	24.382
Ostello per la gioventù	8	322	1.445	3.607	49	154	1.494	3.761
Rifugio di montagna	3	43	79	110	0	0	79	110
Villaggio-camping	8	2.638	22.486	116.542	600	2.185	23.086	118.727
Totale extralberghieri	1.289	19.509	175.451	491.042	60.981	111.090	236.432	602.132
Totale complessivo	1.518	43.282	590.424	1.900.322	154.925	318.475	745.349	2.218.797

Data pubblicazione: 30/09/2023

Fonte: Area Ced di APT Basilicata



REGIONE BASILICATA

UFFICIO PER LA PROTEZIONE CIVILE

PIANO REGIONALE DI PROTEZIONE CIVILE EMERGENZA CAMPI FLEGREI

Consistenza ricettiva e movimento dei clienti delle strutture ricettive della Basilicata - (2022) Provincia di Potenza

ALBERGHIERI	CONSISTENZA RICETTIVA		MOVIMENTO CLIENTI					
	Esercizi	Posti letto	Italiani		Stranieri		Totale	
			Arrivi	Presenze	Arrivi	Presenze	Arrivi	Presenze
Albergo 1 Stella	8	208	1.253	2.466	120	237	1.373	2.703
Albergo 2 Stelle	26	855	10.798	24.318	780	2.252	11.578	26.570
Albergo 3 Stelle	73	4.330	64.744	162.774	6.569	20.984	71.313	183.758
Albergo 4 Stelle	21	2.847						
Residenza turistico-alberghiera	1	16						
Albergo 4 Stelle + RTA	22	2.863	66.102	141.823	8.345	19.752	74.447	161.575
Albergo 5 Stelle Lusso	3	135	3.917	7.720	971	3.116	4.888	10.836
Totale alberghieri	132	8.391	146.814	339.101	16.785	46.341	163.599	385.442
EXTRALBERGHIERI	CONSISTENZA RICETTIVA		MOVIMENTO CLIENTI					
	Esercizi	Posti letto	Italiani		Stranieri		Totale	
			Arrivi	Presenze	Arrivi	Presenze	Arrivi	Presenze
Affittacamere	112	960	8.846	20.105	1.287	3.194	10.133	23.299
Agriturismo	75	1.240	5.988	11.995	554	3.909	6.542	15.904
Bed and breakfast - comfort	32	220	1.805	3.676	323	772	2.128	4.448
Bed and breakfast - standard	201	1.183	10.469	21.985	1.722	2.971	12.191	24.956
Casa e appartamento per vacanze	48	1.578	7.128	61.090	521	2.103	7.649	63.193
Casa per ferie	2	152						
Casa religiosa di ospitalità	1	15						
Locanda rurale	3	26						
Ostello per la gioventù	5	152						
Rifugio di montagna	3	43						
Villaggio-camping	2	744						
Sub totale	16	1.132	8.634	36.046	596	1.756	9.230	37.802
Totale extralberghieri	484	6.313	42.870	154.897	5.003	14.705	47.873	169.602
Totale complessivo	616	14.704	189.684	493.998	21.788	61.046	211.472	555.044

Data pubblicazione: 30/09/2023

Fonte: Area Ced di APT Basilicata



REGIONE BASILICATA

UFFICIO PER LA PROTEZIONE CIVILE

PIANO REGIONALE DI PROTEZIONE CIVILE EMERGENZA CAMPI FLEGREI

Consistenza ricettiva e movimento dei clienti delle strutture ricettive della Basilicata - (2022) Provincia di Matera

ALBERGHIERI	CONSISTENZA RICETTIVA		MOVIMENTO CLIENTI					
	Esercizi	Posti letto	Italiani		Stranieri		Totale	
			Arrivi	Presenze	Arrivi	Presenze	Arrivi	Presenze
Albergo 1 Stella	3	85	288	423	25	29	313	452
Albergo 2 Stelle	4	103	5.985	8.360	1.403	1.890	7.388	10.250
Albergo 3 Stelle	35	3.117	62.221	189.273	21.578	37.794	83.799	227.067
Albergo 4 Stelle	39	7.831	153.184	630.246	36.217	77.739	189.401	707.985
Albergo 5 Stelle	2	130						
Albergo 5 Stelle Lusso	5	492						
Albergo 5 Stelle + Albergo 5 Stelle Lusso	7	622	14.569	34.453	14.726	30.825	29.295	65.278
Residenza turistico-alberghiera	9	3.624	31.912	207.424	3.210	12.767	35.122	220.191
Totale alberghieri	97	15.382	268.159	1.070.179	77.159	161.044	345.318	1.231.223
EXTRALBERGHIERI	CONSISTENZA RICETTIVA		MOVIMENTO CLIENTI					
	Esercizi	Posti letto	Italiani		Stranieri		Totale	
			Arrivi	Presenze	Arrivi	Presenze	Arrivi	Presenze
Affittacamere	195	2.001	63.866	98.551	33.150	51.319	97.016	149.870
Agriturismo	52	1.112	6.938	17.841	2.563	5.165	9.501	23.006
Bed and breakfast - comfort	32	183	2.800	4.457	1.410	2.347	4.210	6.804
Bed and breakfast - standard	161	801	7.445	12.995	3.252	5.897	10.697	18.892
Campeggio	8	4.453	5.743	43.752	840	2.492	6.583	46.244
Casa e appartamento per vacanze	341	2.289	20.993	52.102	13.378	25.835	34.371	77.937
Casa per ferie	4	256						
Casa religiosa di ospitalità	1	15						
Locanda rurale	2	22						
Ostello per la gioventù	3	170						
Sub totale	10	463	6.748	15.890	1.177	2.146	7.925	18.036
Villaggio-camping	6	1.894	18.048	90.557	208	1.184	18.256	91.741
Totale extralberghieri	805	13.196	132.581	336.145	55.978	96.385	188.559	432.530
Totale complessivo	902	28.578	400.740	1.406.324	133.137	257.429	533.877	1.663.753

Data pubblicazione: 30/09/2023

Fonte: Area Ced di APT Basilicata



REGIONE BASILICATA

UFFICIO PER LA PROTEZIONE CIVILE

PIANO REGIONALE DI PROTEZIONE CIVILE EMERGENZA CAMPI FLEGREI

Consistenza ricettiva e movimento dei clienti delle strutture ricettive della Basilicata - (2022) Città di Potenza

ALBERGHIERI	CONSISTENZA RICETTIVA		MOVIMENTO CLIENTI					
	Esercizi	Posti letto	Italiani		Stranieri		Totale	
			Arrivi	Presenze	Arrivi	Presenze	Arrivi	Presenze
Albergo 3 Stelle	3	171	2.857	3.249	706	836	3.563	4.085
Albergo 4 Stelle	3	516	14.162	23.608	1.643	3.558	15.805	27.166
Totale alberghieri	6	687	17.019	26.857	2.349	4.394	19.368	31.251
EXTRALBERGHIERI	CONSISTENZA RICETTIVA		MOVIMENTO CLIENTI					
	Esercizi	Posti letto	Italiani		Stranieri		Totale	
			Arrivi	Presenze	Arrivi	Presenze	Arrivi	Presenze
Affittacamere	5	42	1.565	2.586	328	603	1.893	3.189
Bed and breakfast - comfort	9	49	665	1.150	58	273	723	1.423
Bed and breakfast - standard	8	33	390	575	59	101	449	676
Casa e appartamento per vacanze	6	24	311	647	85	237	396	884
Agriturismo	2	27						
Casa per ferie	2	152						
Ostello per la gioventù	2	49						
Sub totale	6	228	3.816	9.128	202	682	4.018	9.810
Totale extralberghieri	34	376	6.747	14.086	732	1.896	7.479	15.982
Totale complessivo	40	1.063	23.766	40.943	3.081	6.290	26.847	47.233

Data pubblicazione: 30/09/2023

Fonte: Area Ced di APT Basilicata



REGIONE BASILICATA

UFFICIO PER LA PROTEZIONE CIVILE

PIANO REGIONALE DI PROTEZIONE CIVILE EMERGENZA CAMPI FLEGREI

Consistenza ricettiva e movimento dei clienti delle strutture ricettive della Basilicata - (2022) Città di Matera

ALBERGHIERI	CONSISTENZA RICETTIVA		MOVIMENTO CLIENTI					
	Esercizi	Posti letto	Italiani		Stranieri		Totale	
			Arrivi	Presenze	Arrivi	Presenze	Arrivi	Presenze
Albergo 2 Stelle	3	84	5.980	8.349	1.403	1.890	7.383	10.239
Albergo 3 Stelle	10	482	25.184	36.638	19.900	32.623	45.084	69.261
Albergo 4 Stelle	20	1.166	53.540	108.815	31.722	54.833	85.262	163.648
Albergo 5 Stelle	2	130						
Albergo 5 Stelle Lusso	3	190						
Albergo 5 Stelle + Albergo 5 Stelle Lusso	5	320	9.032	14.059	12.788	24.399	21.820	38.458
Residenza turistico-alberghiera	3	82	4.161	7.087	1.920	3.058	6.081	10.145
Totale alberghieri	41	2.134	97.897	174.948	67.733	116.803	165.630	291.751
EXTRALBERGHIERI	CONSISTENZA RICETTIVA		MOVIMENTO CLIENTI					
	Esercizi	Posti letto	Italiani		Stranieri		Totale	
			Arrivi	Presenze	Arrivi	Presenze	Arrivi	Presenze
Affittacamere	174	1.802	61.790	93.949	32.633	50.068	94.423	144.017
Agriturismo	9	214	3.420	6.283	2.011	3.339	5.431	9.622
Bed and breakfast - comfort	27	146	2.519	3.895	1.359	2.221	3.878	6.116
Bed and breakfast - standard	120	573	6.612	11.261	3.107	5.587	9.719	16.848
Casa e appartamento per vacanze	303	1.519	17.669	32.185	13.176	24.600	30.845	56.785
Casa per ferie	3	148						
Casa religiosa di ospitalità	1	15						
Ostello per la gioventù	1	20						
Sub totale	5	183	5.436	10.252	1.125	1.901	6.561	12.153
Totale extralberghieri	638	4.437	97.446	157.825	53.411	87.716	150.857	245.541
Totale complessivo	679	6.571	195.343	332.773	121.144	204.519	316.487	537.292

Data pubblicazione: 30/09/2023

Fonte: Area Ced di APT Basilicata



REGIONE BASILICATA

UFFICIO PER LA PROTEZIONE CIVILE

PIANO REGIONALE DI PROTEZIONE CIVILE EMERGENZA CAMPI FLEGREI

Consistenza ricettiva e movimento dei clienti delle strutture ricettive della Basilicata - (2022) Costa Jonica

ALBERGHIERI	CONSISTENZA RICETTIVA		MOVIMENTO CLIENTI					
	Esercizi	Posti letto	Italiani		Stranieri		Totale	
			Arrivi	Presenze	Arrivi	Presenze	Arrivi	Presenze
Albergo 1 Stella	2	72						
Albergo 2 Stelle	1	19						
Albergo 3 Stelle	11	1.972						
Albergo 1 Stella + Albergo 3 Stelle	14	2.063	34.098	145.082	1.297	4.220	35.395	149.302
Albergo 4 Stelle	17	6.517						
Albergo 5 Stelle Lusso	2	302						
Albergo 4 Stelle + Albergo 5 Stelle Lusso	19	6.819	105.181	541.825	6.433	29.332	111.614	571.157
Residenza turistico-alberghiera	6	3.542	27.751	200.337	1.290	9.709	29.041	210.046
Totale alberghieri	39	12.424	167.030	887.244	9.020	43.261	176.050	930.505
EXTRALBERGHIERI	CONSISTENZA RICETTIVA		MOVIMENTO CLIENTI					
	Esercizi	Posti letto	Italiani		Stranieri		Totale	
			Arrivi	Presenze	Arrivi	Presenze	Arrivi	Presenze
Affittacamere	5	60	1.382	3.283	287	773	1.669	4.056
Agriturismo	28	544	3.106	10.522	501	1.661	3.607	12.183
Bed and breakfast - comfort	2	20						
Bed and breakfast - standard	14	82						
Bed and breakfast (comfort + standard)	16	102	525	1.130	63	181	588	1.311
Campeggio	8	4.453	5.743	43.752	840	2.492	6.583	46.244
Casa e appartamento per vacanze	15	636	3.161	19.447	143	1.021	3.304	20.468
Casa per ferie	1	108						
Locanda rurale	2	22						
Ostello per la gioventù	1	78						
Sub totale	4	208	1.312	5.638	52	245	1.364	5.883
Villaggio-camping	6	1.894	18.048	90.557	208	1.184	18.256	91.741
Totale extralberghieri	82	7.897	33.277	174.329	2.094	7.557	35.371	181.886
Totale complessivo	121	20.321	200.307	1.061.573	11.114	50.818	211.421	1.112.391

Data pubblicazione: 30/09/2023

Fonte: Area Ced di APT Basilicata



REGIONE BASILICATA

UFFICIO PER LA PROTEZIONE CIVILE

PIANO REGIONALE DI PROTEZIONE CIVILE EMERGENZA CAMPI FLEGREI

Consistenza ricettiva e movimento dei clienti delle strutture ricettive della Basilicata - (2022) Maratea

ALBERGHIERI	CONSISTENZA RICETTIVA		MOVIMENTO CLIENTI					
	Esercizi	Posti letto	Italiani		Stranieri		Totale	
			Arrivi	Presenze	Arrivi	Presenze	Arrivi	Presenze
Albergo 3 Stelle	10	700	14.586	39.975	2.638	5.876	17.224	45.851
Albergo 4 Stelle	5	844						
Albergo 5 Stelle Lusso	2	70						
Albergo 4 Stelle + Albergo 5 Stelle Lusso	7	914	16.688	47.338	3.684	9.601	20.372	56.939
Totale alberghieri	17	1.614	31.274	87.313	6.322	15.477	37.596	102.790
EXTRALBERGHIERI	CONSISTENZA RICETTIVA		MOVIMENTO CLIENTI					
	Esercizi	Posti letto	Italiani		Stranieri		Totale	
			Arrivi	Presenze	Arrivi	Presenze	Arrivi	Presenze
Affittacamere	3	41						
Agriturismo	1	60						
Villaggio-camping	1	600						
Sub totale	5	701	5.409	29.022	528	1.314	5.937	30.336
Bed and breakfast - comfort	6	45	759	1.724	240	417	999	2.141
Bed and breakfast - standard	30	198	2.433	6.477	636	1.125	3.069	7.602
Casa e appartamento per vacanze	13	1.351	6.201	59.370	161	1.282	6.362	60.652
Totale extralberghieri	54	2.295	14.802	96.593	1.565	4.138	16.367	100.731
Totale complessivo	71	3.909	46.076	183.906	7.887	19.615	53.963	203.521

Data pubblicazione: 30/09/2023

Fonte: Area Ced di APT Basilicata



REGIONE BASILICATA

UFFICIO PER LA PROTEZIONE CIVILE

PIANO REGIONALE DI PROTEZIONE CIVILE EMERGENZA CAMPI FLEGREI

In tabella è evidenziata l'offerta ricettiva presente nella Regione Basilicata al 31/12/2022 divisa per tipologie di ricezione e per Provincia.

Tipologia struttura ricettiva	PROVINCIA POTENZA		PROVINCIA MATERA		REGIONE	
	Posti letto	Esercizi	Posti letto	Esercizi	Posti letto	Esercizi
Alberghi	8.391	132	15.382	97	23.773	229
Affittacamere	960	112	2.001	195	2.961	307
Agriturismo	1.240	75	1.112	52	2.400	132
Bed & breakfast	1.403	233	984	193	2.387	426
Casa vacanze	1.578	48	2.289	341	3.867	389
Case per ferie	152	2	256	4	408	6
Casa religiosa di ospitalità	15	1	15	1	30	2
Locanda rurale	26	3	22	2		
Campeggio			4.453	8	4.453	8
Ostello per la gioventù	152	5	170	3	322	8
Rifugio di montagna	43	3			43	3
Villaggio-camping	744	2	1.894	6	2.638	8
TOTALE	14.704	616	28.578	902	43.282	1.518

Tabella 13 Consistenza ricettiva Regione Basilicata

Dall'analisi dei numeri è possibile notare che gli Alberghi da soli sono in grado di accogliere la popolazione massima evacuata che si ricorda raggiunge 11.575 unità, ma associati alle altre strutture ricettive (Agriturismi, B&B, etc) si raggiungerebbe la totale copertura richiesta anche in caso di parziale temporanea indisponibilità.

Dataset: Esercizi ricettivi

Territorio		Basilicata	
Correzione		dati grezzi	
Tipologia di esercizio		esercizi alberghieri	
Ateco 2007		alberghi e strutture simili	
Selezione periodo		2022	
Indicatori	Paese di residenza dei clienti		
utilizzo lordo dei letti (quota percentuale)	Mondo		22,4
	Paesi esteri		2,9
	Italia		19,6
utilizzo netto dei letti (quota percentuale)	Mondo		38,2
	Paesi esteri		4,9
	Italia		33,3

Dati estratti il 23 gen 2024 23:06 UTC (GMT) da I.Stat

Considerando la disponibilità totale di posti letto in strutture ricettive in regione, pari a 43.282 posti letto e il tasso medio di occupazione pari al 38,2% si conclude che mediamente la disponibilità residua è sufficiente ad ospitare la popolazione sgomberata.



REGIONE BASILICATA

UFFICIO PER LA PROTEZIONE CIVILE

PIANO REGIONALE DI PROTEZIONE CIVILE EMERGENZA CAMPI FLEGREI

Si evidenzia che a tutt'oggi non è noto né il numero di persone che faranno ricorso al Contributo Autonomo di Sistemazione – CAS, né quanti sono i nuclei familiari presenti nel Quartiere gemellato, dato che può essere soggetto ad aggiornamenti nel tempo.

L'indennizzo per le proprietà alberghiere utilizzate sarà determinato con Ordinanza del Capo del Dipartimento di Protezione Civile, come già adottato per gli eventi sismici che hanno colpito l'Italia negli ultimi anni.

Si riporta:

- nell'**Allegato 1** il dettaglio della CONSISTENZA DELLE STRUTTURE RICETTIVE PRESENTI NEI COMUNI DELLA BASILICATA (aggiornata al 31.12.2022) suddivisa per Contesti Territoriali, tipologia ricettiva, in alberghieri ed extralberghieri;
- nell'**Allegato 2** il dettaglio dell'*ANAGRAFE DELLE STRUTTURE RICETTIVE DELLA BASILICATA - ANNO 2023* (aggiornata al 30/11/2023) suddivisa per Contesti Territoriali, per Comuni e per tipologie ricettive.

Si riporta di seguito la schematizzazione e suddivisione della capacità ricettiva (numero di posti letto) sul territorio regionale, disaggregata per Contesti Territoriali e per Comuni, in formato grafico e tabellare.

N. Progressivo	Contesto Territoriale	ALBERGHIERI		EXTRA-ALBERGHIERI		COMPLESSIVI	
		Esercizi	Posti letto	Esercizi	Posti letto	Esercizi	Posti letto
1	Melfi	19	1.158	42	356	61	1.514
2	Rionero in V.	9	507	23	230	32	737
3	Potenza	20	1.388	135	1.103	155	2.491
4	Tito	11	653	26	169	37	822
5	Marsicovetere	13	1.089	46	371	59	1.460
6	Sant'Arcangelo	4	127	26	279	30	406
7	Senise	9	467	44	631	53	1.098
8	Lauria	47	3.002	142	3.174	189	6.176
9	Matera	43	2.232	671	4.711	714	6.943
10	Grassano	1	29	11	132	12	161
11	Ferrandina	6	375	11	182	17	557
12	Stigliano	5	114	12	81	17	195
13	Pisticci	15	4.263	40	5.419	55	9.682
14	Policoro	27	8.369	60	2.671	87	11.040

Tabella 14 Consistenza ricettiva Regione Basilicata suddivisa per Contesti Territoriali



REGIONE BASILICATA

UFFICIO PER LA PROTEZIONE CIVILE

PIANO REGIONALE DI PROTEZIONE CIVILE EMERGENZA CAMPI FLEGREI

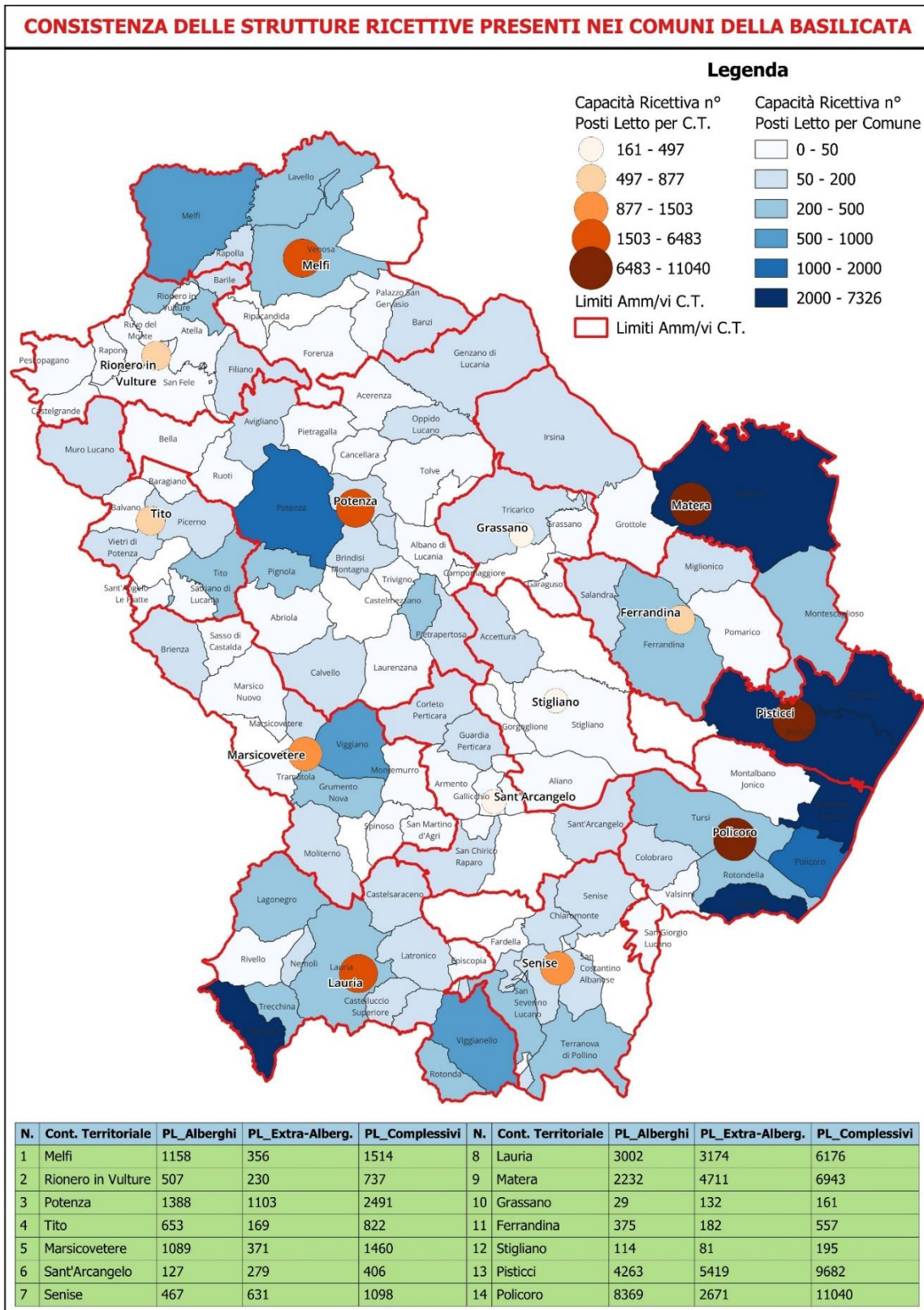


Figura 19: Consistenza ricettiva Regione Basilicata suddivisa per Contesti Territoriali



REGIONE BASILICATA

UFFICIO PER LA PROTEZIONE CIVILE

PIANO REGIONALE DI PROTEZIONE CIVILE EMERGENZA CAMPI FLEGREI

Ai fini di omogeneizzare la distribuzione sul territorio regionale lucano della popolazione evacuata della Municipalità 10 Bagnoli del Comune di Napoli, tenendo conto del censimento delle strutture ricettive, si stabilisce con il presente Piano di suddividere, in raccordo con il comune campano gemellato, la popolazione sfollata in famiglie e rioni a cui assicurare assistenza alloggiativa nei Comuni lucani già aggregati per Contesti Territoriali, secondo quanto previsto nella pianificazione di protezione civile regionale (DGR 506 del 17/07/2020).

Si prevede pertanto un raccordo tra i Contesti secondo i seguenti abbinamenti, per contiguità geografica e appartenenza provinciale, prevedendo che il Comune di riferimento di seguito elencato, identificante il primo Contesto dell'abbinamento, svolga il ruolo di Comune capofila, in particolare durante la prima emergenza nel rapporto informativo con il Punto di prima accoglienza attivato presso il Centro per la creatività Cecilia a Tito.

Abbinamento Contesti Territoriali:

- Melfi – Rionero in Vulture
- Potenza -Tito
- Policoro -Stigliano
- Pisticci – Ferrandina
- Matera – Grassano
- Lauria – Marsicovetere
- Senise - Sant'Arcangelo

Al Comune capofila del soprariportato abbinamento per Contesti Territoriali viene affidato il compito di supportare, durante la prima emergenza, il Punto di Prima Accoglienza presso il Centro creatività Cecilia di Tito, nella ricognizione operativa e verifica locale della disponibilità di posti letto nelle strutture ricettive sui territori dei Contesti Territoriali, in raccordo con i Comuni dei due Contesti.

Per ogni Contesto Territoriale è possibile inoltre attivare, ove ritenuto opportuno da parte della Prefettura competente, il relativo centro di coordinamento (C.O.A. ex COM) per la gestione di emergenze sovracomunali.

10.2. Alloggi pubblici dello Stato/Regione

La seconda opzione per accogliere le persone evacuate, nel caso in cui la ricettività turistico alberghiera non fosse sufficiente, è determinata dall'utilizzo di alloggi residenziali pubblici attualmente non utilizzati (case costruite dallo Stato o dagli Enti Locali, caserme, foresterie e tutte gli edifici abitabili di proprietà pubblica).

Al momento, non è possibile avere un quadro numerico preciso, che sarà oggetto di quantificazione e analisi in fase post-produzione del Piano Regionale Campi Flegrei a seguito delle scelte politico-operative determinate dallo Stato e dalle Regioni/PPAA all'interno di un percorso condiviso.



REGIONE BASILICATA

UFFICIO PER LA PROTEZIONE CIVILE

PIANO REGIONALE DI PROTEZIONE CIVILE EMERGENZA CAMPI FLEGREI

10.3. Alloggi residenziali privati

La terza opzione per accogliere le persone evacuate, nel caso in cui le due opzioni precedenti non fossero sufficienti, sarebbe determinata dagli alloggi residenziali privati vuoti, sfitti e il cui utilizzo, in assenza di qualsiasi autorizzazione, determinerebbe non pochi problemi di carattere politico, giuridico e amministrativo.

Al momento, oltretutto, non è possibile determinare una quantificazione numerica di questa tipologia che resterebbe una scelta di "ultima ratio" nella prima emergenza, mentre potrebbe rappresentare una possibile soluzione nel medio-lungo periodo.

11 SERVIZIO SANITARIO REGIONALE - ASSISTENZA SANITARIA

Il Servizio Sanitario Regionale (di seguito **SSR**) costituisce una delle strutture operative del sistema integrato di protezione civile, in quanto il soccorso sanitario urgente rappresenta un compito prioritario.

Le Regioni devono concorrere alle attività di soccorso sanitario urgente, in caso di dichiarazione dello stato di emergenza e in caso di compromissione di integrità della vita. A tal fine, secondo quanto previsto dalla Direttiva del Presidente del Consiglio del 27 giugno 2016 repertorio n.1993⁸, ogni Regione e Provincia Autonoma è tenuta a individuare un Referente Sanitario Regionale per le grandi emergenze (di seguito RSR) che si relaziona, per gli aspetti di carattere sanitario, direttamente con il **DPC**.

Il RSR verifica la disponibilità delle diverse tipologie di risorse sanitarie da attivare e le comunica al DPC o direttamente alla **Centrale Remota Operazioni Soccorso Sanitario (di seguito CROSS)**, se attivata.

Il Referente regionale sanitario per le grandi emergenze assume la responsabilità di tutte le attività sanitarie emergenziali a supporto del trasferimento e dell'accoglienza della popolazione evacuata e si relaziona con l'Unità di crisi regionale ovvero con il Comitato operativo regionale per l'emergenza ovvero con il dirigente dell'Ufficio regionale per la Protezione Civile.

Il RSR è riferimento, assieme alla Struttura regionale di protezione civile, del DPC o della CROSS, se attivata, per il coordinamento delle operazioni di evacuazione sanitaria di feriti e infermi.

La Regione, in linea con il DPCM del 13 febbraio 2001 (Decreto del Presidente del Consiglio dei Ministri del 13 febbraio 2001 - "Criteri di massima per l'organizzazione dei soccorsi sanitari nelle catastrofi") e la successiva Direttiva DPCM rep. n. 3290 del luglio 2011 (Direttiva del capo Dipartimento di Protezione Civile Rep. n. 3290 del 1 luglio 2011 - "Indirizzi operativi per l'attivazione e la gestione di moduli sanitari in caso di catastrofe"), ha organizzato l'emergenza secondo quanto previsto nel documento di pianificazione approvato con D.G.R. n° 714 del 27/06/2016.

11.1 Descrizione del Servizio sanitario Regionale

In Basilicata sono presenti 2 **Aziende Sanitarie Provinciali (ASP)**, con territorio di competenza che coincide con le province e la città metropolitana:

⁸ DPC n.1993 del 27.06.2016 - "Individuazione della Centrale Remota Operazioni di Soccorso Sanitario per il coordinamento dei soccorsi sanitari urgenti nonché dei Referenti Sanitari Regionali in caso di emergenza nazionale"



REGIONE BASILICATA

UFFICIO PER LA PROTEZIONE CIVILE

PIANO REGIONALE DI PROTEZIONE CIVILE EMERGENZA CAMPI FLEGREI

Azienda	Indirizzo	Telefono
ASP Potenza	Via Torraca 2 - 85100 – Potenza (PZ)	0971310111
ASM Matera	Via Montescaglioso - 75100 - Matera (MT)	083525311

Elenco ASP Regione Basilicata

Sul territorio regionale è presente l'**Azienda Ospedaliera Regionale S. Carlo di Potenza e l'Istituto di Ricovero e Cura a Carattere Scientifico IRCCS CROB di Rionero in Vulture:**

L'Azienda Ospedaliera Regionale S. Carlo di Potenza comprende i Presidi Ospedalieri di:

- Potenza – Ospedale S. Carlo
- Melfi
- Villa d'Agri
- Lagonegro

La Rete Ospedaliera dell'ASP comprende i Presidi Ospedalieri di:

- Venosa
- Lauria
- Maratea
- Chiaromonte

La Rete Ospedaliera dell'ASM comprende i Presidi Ospedalieri di:

- Matera "Madonna delle Grazie"
- Policoro "Papa Giovanni Paolo II"

La rete Ospedaliera ASM comprende, altresì gli Ospedali Distrettuali di:

- Tinchi (Pisticci) "Angelina Lodico"
- Tricarico "Rocco Mazzarone"
- Stigliano "Salvatore Peragine"

Ciascuna delle ASP è a sua volta suddivisa in distretti. Tale organizzazione territoriale avviata con Legge regionale 01 luglio 2008, n. 12 Riassetto organizzativo e territoriale del Servizio Sanitario Regionale, che ha accorpato le 5 aziende sanitarie locali nelle due Aziende Sanitarie Provinciali.

L'Azienda Sanitaria locale di Potenza e l'Azienda Sanitaria locale di Matera hanno dimensione corrispondenti ai rispettivi territori provinciali. Esse adottano il modello funzionale dipartimentale e si articolano in distretti socio-sanitari corrispondenti ai Comuni di Potenza e Matera e alle aree territoriali omogenee subprovinciali, coincidenti con il territorio delle aree programma, istituite dall'art. 23 della legge regionale 30 dicembre 2010, n. 33, salvo quanto disposto dall'articolo 4, comma 1, della legge regionale n. 12 del 2008.



REGIONE BASILICATA

UFFICIO PER LA PROTEZIONE CIVILE

PIANO REGIONALE DI PROTEZIONE CIVILE EMERGENZA CAMPI FLEGREI



Azienda Sanitaria Locale di Potenza
Distretti della Salute



Distretti della salute

- Venosa - Via Appia presso Ospedale Distrettuale - Tel. 0972/39386 –
- Melfi - Piazza Medaglia D'Oro M. Ferrara - Tel.0972/773953/56 –



REGIONE BASILICATA

UFFICIO PER LA PROTEZIONE CIVILE

PIANO REGIONALE DI PROTEZIONE CIVILE EMERGENZA CAMPI FLEGREI

- Potenza - Via del Gallitello - Tel. 0971/310759 -
- Villa d'Agri - Via C. Colombo - Tel. 0975/312418 -
- Lauria - Via XXV Aprile - Tel.0973/621830 -
- Senise - Via. P. Togliatti- Tel 0973/641303

11.2 DIRES118

La rete pre-ospedaliera di assistenza al trauma è gestita dal Servizio emergenza territoriale 118.

Il Sistema Sanitario dell'Emergenza Urgenza in Basilicata, ha una dimensione regionale ed è regolamentato dalla L.R. 21/99, tale legge istituiva Basilicata Soccorso quale organismo comune delle Aziende Sanitarie Regionali.

Basilicata Soccorso ai sensi della predetta normativa ha il compito di gestire e coordinare l'intero sistema quale entità organizzativa complessa di integrazione funzionale fra il sistema di allarme sanitario, il sistema territoriale di soccorso e la rete ospedaliera.

Successivamente con L.R. 12/08 e ss.mm, la rete regionale della emergenza-urgenza, è organizzata e gestita dal Dipartimento Interaziendale Regionale di Emergenza Sanitaria (DIRES), che è una struttura operativa unitaria a carattere interaziendale, transmurale e trasversale, istituita presso l'Azienda Sanitaria locale di Potenza (ASP) e l'Azienda Sanitaria locale di Matera (ASM).

Attualmente con L.R. 02/17 e ss.mm., L'Azienda Sanitaria Locale di Potenza (ASP) assume la competenza esclusiva, sia gestionale che economica ed organizzativa sul sistema regionale dell'Emergenza Urgenza 118 che diventa Dipartimento Emergenza Urgenza (DEU)

Il servizio 118 è stato avviato, in maniera sperimentale, il giorno 3 maggio 2004, in dotazione ridotta rispetto alle previsioni della L.R. 21/99. Da quella data si è avuta una implementazione progressiva di risorse (mezzi e personale).

L'organizzazione del DEU/118 Basilicata Soccorso prevede:

Centrale Operativa unica regionale ubicata a Potenza

27 PTS di 1° livello (Ambulanza di Primo Soccorso con Autista soccorritore e Infermiere)

1 PTS di 2° livello (Auto medica con un Autista Infermiere e Medico)

11 PTS di 4° livello (Ambulanza Avanzata con Autista soccorritore, Infermiere e Medico)

7 PPI o PTS di 3° livello (Postazioni fisse di Primo Soccorso in sede di Ospedali Distrettuali non accreditati al trattamento di pazienti Acuti)

2 HEMS Elicotteri di soccorso sanitario (con base a Potenza e Matera)

Il sistema di Emergenza/Urgenza sanitaria interfaccia con:

1 DEA di II° livello con sede presso l'Azienda Ospedaliera "Ospedale San Carlo" di Potenza

1 DEA di I° livello con sede presso l'Ospedale "Madonna delle Grazie" di Matera

4 Pronto Soccorso Attivi (Policoro, Melfi, Villa D'Agri e Lagonegro)



REGIONE BASILICATA

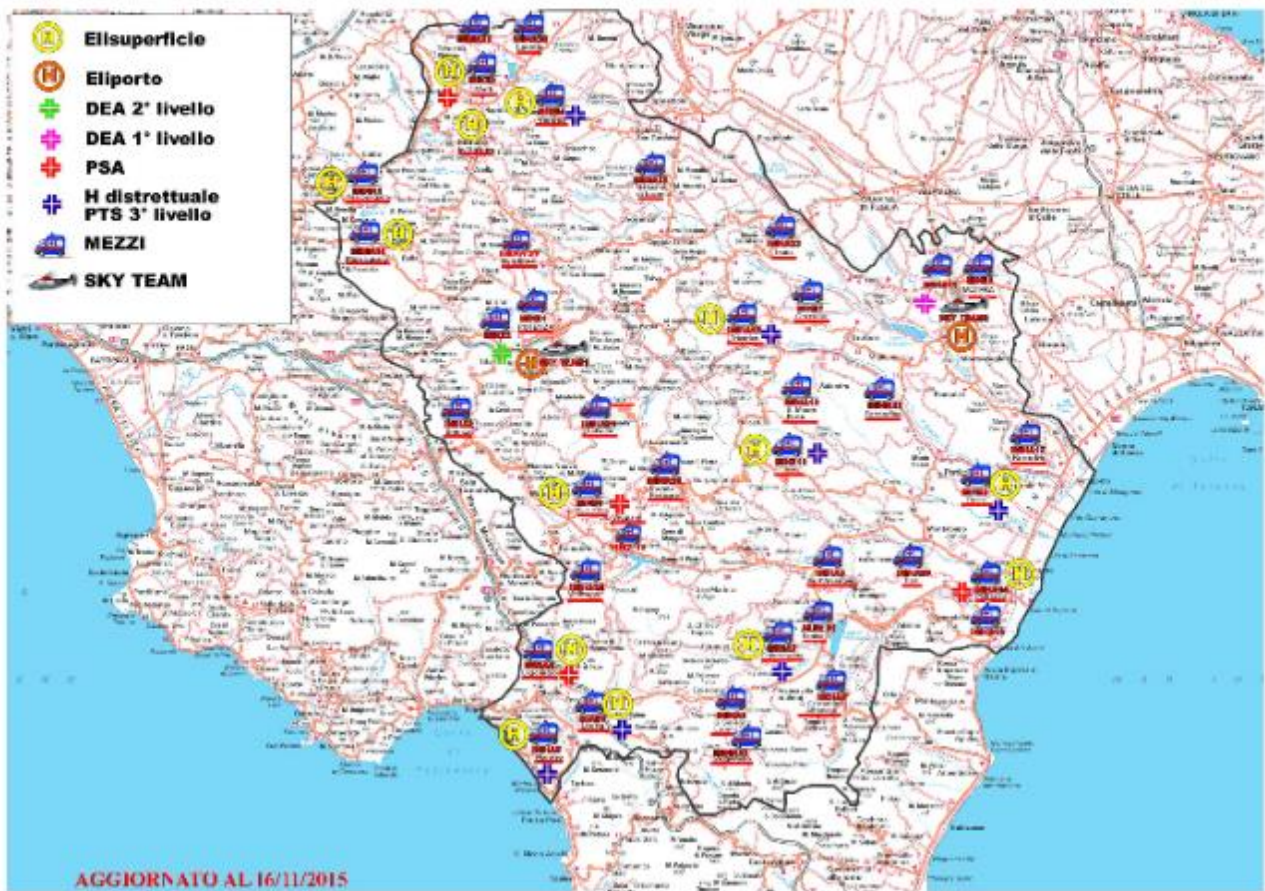
UFFICIO PER LA PROTEZIONE CIVILE

PIANO REGIONALE DI PROTEZIONE CIVILE EMERGENZA CAMPI FLEGREI

1 Centro Regionale Riferimento Trapianti

1 Centro Riferimento Oncologico – Struttura Ospedaliera con sede a Rionero in Vulture (PZ)

Mezzi di Soccorso



11.3 Piani di emergenza ospedalieri

L'emanazione del DPR 27 Marzo 1992 (Atto di indirizzo e coordinamento alle Regioni per la determinazione dei livelli di assistenza sanitaria di emergenza - GU n. 76 del 31/3/92), ha portato ad una radicale trasformazione dei servizi di emergenza: dalla tradizionale offerta di prestazioni, sia territoriali che ospedaliere, si è passati ad un vero e proprio "Sistema di Emergenza" che vede i diversi elementi coinvolti - Centrali Operative 118 (CO 118) e Dipartimento di Emergenza-Urgenza e Accettazione (DEA) - tra loro integrati e cooperanti nel raggiungimento dell'obiettivo comune di garantire l'omogeneità e la continuità tra le componenti essenziali del complesso sistema dell'emergenza sanitaria. Il **DEA** ha come funzione principale quello di assicurare un'assistenza tempestiva ed efficace, dal territorio sino alla definitiva collocazione del paziente, tramite un'organizzazione integrata, così articolata:

- Emergenza Territoriale;
- Centrale Operativa 118



REGIONE BASILICATA

UFFICIO PER LA PROTEZIONE CIVILE

PIANO REGIONALE DI PROTEZIONE CIVILE EMERGENZA CAMPI FLEGREI

- rete di strutture funzionalmente differenziate ed in grado di rispondere alle necessità d'intervento in base alle loro caratteristiche strutturali ed organizzative:
 1. Punti di Primo intervento,
 2. Strutture di Pronto Soccorso-Accettazione Medicina d'Urgenza inserite nei diversi contesti di Stabilimento Ospedaliero,
 3. Dipartimento di Emergenza Urgenza Accettazione di I livello (DEA Spoke),
 4. Dipartimento di Emergenza Urgenza Accettazione di II livello (DEA Hub).

In corso di maxiemergenza/catastrofe l'Ospedale può essere interessato a dover soccorrere contemporaneamente un elevato numero di pazienti con conseguente inadeguatezza dei servizi calibrati per lo svolgimento di un normale carico di lavoro determinandosi di fatto una sproporzione tra necessità e risorse. In situazioni di normalità, l'organizzazione sanitaria è volta a fornire al singolo paziente il massimo delle cure disponibili, in situazioni di maxiemergenza la mission cambia: salvare il maggior numero di pazienti con le risorse a disposizione ("concetto di salvabilità"); non si tratta infatti di una mera espansione della normale attività, ma di una risposta specifica ad un evento specifico.

Bisogna inoltre considerare la possibilità che lo stesso Ospedale possa essere interessato da un evento calamitoso con conseguente riduzione o annullamento delle proprie attività.

Per questo, in tempi di pace, bisogna elaborare piani operativi che mettano le strutture ospedaliere in condizione di adattare le risorse disponibili alle nuove esigenze rimodulando spazi, percorsi e protocolli diagnostico-terapeutici e nel contempo, di poter collaborare in modo efficace ed efficiente con gli altri Ospedali che incidono sul territorio interessato ("rete ospedaliera per le maxiemergenze").

Essendo l'ospedale l'ultimo anello della catena dei soccorsi sanitari, è necessario che la pianificazione ospedaliera dell'emergenza sia inserita nella cornice più ampia dei piani comunali e provinciali, al fine di consentire alla Centrale 118 di **attivare** in tempi rapidi i presidi ospedalieri idonei, evitando così gravi perdite di tempo e riducendo notevolmente il numero dei trasferimenti secondari dei pazienti.

E' opportuno individuare e designare, sulla base dei Piani di attivazione localmente prodotti, il o i Presidi ospedalieri che risultino più idonei al trattamento intramurale degli infortunati per far in modo che le vittime vengano convogliate verso gli ospedali idonei i quali, nel contempo, devono poter dimettere o trasferire pz già ricoverati, che necessitano di un livello di assistenza inferiore (Ospedali HUB e SPOKE).

La funzionalità di un Ospedale può essere messa in crisi o da eventi esterni (arrivo di un gran numero di feriti) o da problemi interni (incendi, evacuazioni forzate per attentato, eventi alluvionali, ecc.) Perciò gli ospedali, ultimo anello nella catena dei soccorsi, devono essere dotati di un **P.E.O.** (Piano di Emergenza Ospedaliero) che deve comprendere:

P.E.M.A.F.: Piano Emergenza per Massiccio Afflusso di Feriti quando il problema si verifica al di fuori delle mura ospedaliere

Piano di emergenza interno o di evacuazione: quando il problema si verifica all'interno dell'ospedale per cui la struttura o una parte di essa può essere compromessa.

Questi piani, pur essendo diversi tra loro per scopi e modalità di utilizzo, sono da considerarsi assolutamente complementari.

Ruolo centrale nella gestione delle maxiemergenze è quello del PS dove di fatto arriva l'allarme e dove affluiscono sia i pazienti che si presentano autonomamente, che quelli trasportati dai mezzi di soccorso.

L'Ospedale, inoltre, in base all'analisi dei rischi del territorio su cui incide, deve prevedere di poter affrontare situazioni particolari come epidemie, intossicazione collettiva etc.. (NBC). Rimane di primaria importanza la presenza di un PEMA in quanto la probabilità di dover gestire un numero elevato di feriti è di gran lunga più frequente delle altre



REGIONE BASILICATA

UFFICIO PER LA PROTEZIONE CIVILE

PIANO REGIONALE DI PROTEZIONE CIVILE EMERGENZA CAMPI FLEGREI

Tutto il personale deve conoscere le procedure adottate dall’Ospedale contenute nel piano, i compiti assegnati alle singole figure e le modalità operative da attivare in fase di allarme.

E’ inoltre indispensabile procedere all’attuazione di **periodiche esercitazioni** per poter verificare l’efficienza e l’efficacia del piano senza però interferire, o interferendo il minimo indispensabile, con le normali attività svolte dalle varie UU.OO. coinvolte, al fine di arrecare il minor disagio possibile ai pazienti ed operatori.

In attuazione della GORES-BAS (Gruppo Operativo Risposta Emergenza Sanitaria Basilicata):

Specifico gruppo di coordinamento intersistemico che può essere attivato di volta in volta, con gli specialisti di settore, per le diverse tipologie e problematiche da affrontare (NBC, SARS e malattie ad alta infettività, etc.) nel complesso settore della maxi-emergenza sanitaria.

In attuazione documento di pianificazione approvato con D.G.R. n° 714 del 27/06/2016 le attività di coordinamento sono affidate ad uno specifico gruppo di coordinamento intersistemico denominato GORES-BAS (Gruppo Operativo Risposta Emergenza Sanitaria Basilicata), che può essere attivato di volta in volta, con gli specialisti di settore, per le diverse tipologie e problematiche da affrontare (NBC, SARS e malattie ad alta infettività, etc.) nel complesso settore della maxi-emergenza sanitaria.

Componenti del GORES-BAS:

Gruppo di coordinamento	<ul style="list-style-type: none">• Direttore del Dipartimento Sanitario Regionale dell’Emergenza-Urgenza o suo delegato.• Responsabile dell’Ufficio Regionale di Protezione Civile o suo delegato• Referente Dipartimento per le Politiche Sanitarie della Persona;• Direttore del Dipartimenti di Prevenzione o suo delegato;
-------------------------	--

La pianificazione di emergenza ospedaliera di cui alla DGR 714/2016 utilizza il modello Hub & Spoke (letteralmente: mozzo e raggi), che parte dal presupposto che per determinate situazioni e complessità di malattia siano necessarie competenze rare e costose che non possono essere assicurate in modo diffuso ma devono invece essere concentrate in Centri regionali di alta specializzazione a cui vengono inviati gli ammalati dagli ospedali del territorio (“servizi ospedalieri periferici”).

Il modello prevede, pertanto, la concentrazione dell’assistenza di maggiore complessità in “centri di eccellenza” (hub) e l’organizzazione dell’invio a questi “hub” da parte dei centri periferici (spokes) dei malati che superano la soglia di complessità degli interventi effettuabili a livello periferico



REGIONE BASILICATA

UFFICIO PER LA PROTEZIONE CIVILE

PIANO REGIONALE DI PROTEZIONE CIVILE EMERGENZA CAMPI FLEGREI

OSPEDALI IN RETE



- Il **DEA di II livello** (A.O.R. San Carlo di Potenza) è **HUB**
- Il **DEA di I livello** (Ospedale Madonna delle Grazie di Matera) è:
 - ⇒ **HUB**: per i traumi addominali e dello apparato muscolo-scheletrico.
 - ⇒ **SPOKE**: per i traumi chiusi del torace, per traumi cranici maggiori, per i traumi vascolari. Deve inoltre dotarsi di apposito piano per **rischio infettivologico**.
- Il **PSA di Villa D'agri** è:
 - ⇒ **HUB**: per il rischio chimico, dovuto alla presenza del centro Oli sito in Viggiano (COVA), piattaforma estrattiva su terra ferma più grande d'Europa e classificata (SEVESO II) a rischio rilevante per le possibili gravi ricadute ambientali e antropologiche a seguito di un incidente nel stabilimento (COVA). Si rende per tanto necessario redare un piano di sicurezza sanitaria per la salute pubblica in seno all'Ospedale di Villa D'Agri. Rimandando la preparazione del medesimo a tempi brevi, rimane comunque alto il target di rafforzamento della Area PSA-RIANIMAZIONE in termini di risorse umane e tecnologiche avanzate. Pertanto dovrà essere attivata quanto prima una TASKE-FORCE che contempli un modello operativo finalizzato in loco (OSP. DI VILLA D'AGRI) ad essere il primo FILTRO-PEMAF in caso di evento maxiemergenza nel COVA.
 - ⇒ **SPOKE**: per le restanti problematiche.
- I **PSA di Lagonegro, Melfi e Policoro** sono **SPOKE**. Policoro deve prevedere uno specifico piano per il rischio radioattivo e quindi deve approvvigionarsi dei presidi e dei materiali specifici.



REGIONE BASILICATA

UFFICIO PER LA PROTEZIONE CIVILE

PIANO REGIONALE DI PROTEZIONE CIVILE EMERGENZA CAMPI FLEGREI

11.4 Sistemi di telecomunicazione a supporto dei servizi di emergenza sanitaria

In Basilicata in corso di Maxiemergenza è fondamentale garantire le comunicazioni fra il GORES Basilicata, la CO, la rete dell'emergenza e tutti gli Enti che intervengono nella gestione dell'evento calamitoso.

Il sistema di telecomunicazioni a supporto dei servizi di emergenza sanitaria è gestito dal numero telefonico per la richiesta di soccorso sanitario 118 (Servizio di Urgenza ed Emergenza Medica - SUEM 118). È un numero unico nazionale, attivo 24 ore su 24 e 7 giorni su 7, gratuito su tutto il territorio, sia da telefoni fissi che mobili.

Il servizio di centrale operativa 118 è gestito da personale tecnico, infermieristico e medico che attiva un servizio di emergenza-urgenza tramite i mezzi di soccorso di base, mezzi di soccorso intermedi e mezzi di soccorso avanzati convenzionati. Il numero svolge il compito di unico referente nazionale per le emergenze sanitarie di ogni tipo. La gestione e l'organizzazione del servizio è deputata all'ASP.

Attualmente il sistema regionale del 118 ha in dotazione una rete Radio digitale regionale che garantisce le comunicazioni voce fra i mezzi di soccorso mobili, i punti territoriali di soccorso e la centrale operativa su tutto il territorio regionale.

Analogamente, il sistema regionale della Protezione Civile ha in dotazione una rete Radio digitale regionale per le comunicazioni voce fra i mezzi di soccorso mobili, le basi territoriali di soccorso e la centrale operativa che garantisce un'adeguata copertura territoriale.

Le due reti sono interconnesse, cioè è possibile mettere in conferenza (broadcast) gli operatori del 118 con gli operatori della Protezione Civile.

Inoltre, in linea con le indicazioni ITU la rete radio Regionale RUR (Rete Radio Unitaria della Regione Basilicata) garantisce il suo funzionamento per almeno 72 ore in caso di mancata erogazione di energia elettrica.

11.5 Continuità dell'assistenza sanitaria del comune gemellato

La Regione Basilicata garantirà l'assistenza sanitaria ai cittadini evacuati del Comune di Napoli - Municipalità 10 Bagnoli, mediante l'iscrizione in appositi registri delle aziende sanitarie lucane, valutando l'eventuale necessità di potenziamento del Servizio Sanitario regionale in conseguenza dell'arrivo della popolazione sfollata.

12 CONTINUITÀ SCOLASTICA DEL COMUNE GEMELLATO

Sulla base della distribuzione della popolazione residente nella Municipalità di Bagnoli, suddivisa per classi quinquennali d'età (dato del 2016 riportato nei precedenti paragrafi del presente documento e aggiornamento dato al 4.4.2024), è stato possibile stimare in prima approssimazione la distribuzione della popolazione scolastica che potrebbe giungere in Basilicata, suddivisa per grado di scuola frequentata.



REGIONE BASILICATA

UFFICIO PER LA PROTEZIONE CIVILE

PIANO REGIONALE DI PROTEZIONE CIVILE EMERGENZA CAMPI FLEGREI

Popolazione totale da ospitare in Basilicata	11.575,00	%	
Popolazione scolastica da ospitare	1.386,50	12%	
Stima distribuzione della pop. Scolastica da ospitare		%	
Nido d'infanzia	0 – 3	210	1,8%
Scuola dell'infanzia	3 – 6	222	1,9%
Scuola primaria	6 – 10	336	2,9%
Scuola secondaria di primo grado	10 - 13	290	2,5%
Scuola secondaria di secondo grado	13 – 16	330	2,8%

Si riportano di seguito i dati relativo alla presenza di istituti scolastici di secondo grado desunti dal Piano di dimensionamento scolastico della Regione Basilicata approvato con D.G.R. n.9 del 5/01/2024 e n.19 del 16/01/2024, raggruppati per Contesto Territoriale.

Per ciascun contesto Territoriale è stato riportato in tabella anche il numero degli alunni di tutti i plessi scolastici ubicati al suo interno. Tale dato può essere indicativo, in larga massima, della capacità del contesto di ospitare nuovi alunni.

Comune amministrativo	CONTESTO TERRITORIALE	Tipologia istituzione	Denominazione	PLESSI/SCUOLE	Indirizzo	COMUNE dei PLESSI	TOT. ALUNNI COMUNE
LAVELLO	1 - MELFI	ISTITUTO SUPERIORE	I.I.S. "G. SOLIMENE" LAVELLO	LICEO SCIENTIFICO , SCIENZE APPLICATE E CLASSICO	via Aldo Moro, 1, 85024	LAVELLO	615
				I.T.E. AMM. FIN. E MARKETING E I.T.E CORSO SERALE			
				I.T.T. AGRARIA - AGROAL. , AGRO INDUSTRI.	via Cappuccini, 8, 85024		
				LICEO SCIENTIFICO I.T.E. D'ERRICO E CORSO SERALE	VIALE G. PALATUCCI,	PALAZZO SAN GERVASIO	
MELFI	1 - MELFI	ISTITUTO SUPERIORE	I.I.S. "FEDERICO II DI SVEVIA" MELFI	LICEO "FEDERICO II SVEVIA": liceo linguistico e scientifico	via G. Verdi, 1, 85025	MELFI	572
				LICEO ARTISTICO "FESTA CAMPANILE"	via G. GALILEI, 13 85025		
MELFI	1 - MELFI	ISTITUTO SUPERIORE	I.I.S. "G. GASPARRINI" MELFI - sede Dirigenziale	I.P. CASA CIRCONDARIALE ; I.P. ALBERGHIERO - I.P.S.E.O.A. ALBERGHIERO CORSO SERALE; I.T.G. GASPARRINI; I.T.T. CORSO SERALE	C/DA PONTICELLI S.N.C., VIA L. DA VINCI SNC 85025	MELFI	697
MELFI	1 - MELFI	ISTITUTO SUPERIORE	I.I.S. "TEN. R. RIGHETTI" MELFI	I.P. ALBERGHIERO ; I.T.T.	via G. GALILEI, 13 85025 -	MELFI	462
VENOSA	1 - MELFI	ISTITUTO SUPERIORE	I.I.S. "Q. ORAZIO FLACCO" VENOSA - sede Dirigenza	LICEI "Q. ORAZIO FLACCO": LICEO SCIENTIFICO , MUSICALE E COREUTICO, CLASSICO	VIA EMILIA, 32, 85029	VENOSA	442
				I.P.S.I.A.	VIA DEGLI ALTAVILLA SNC 85029		
VENOSA	1 - MELFI	ISTITUTO SUPERIORE	I.I.S.S. "E. BATTAGLINI" VENOSA	I.P.S.C. "BATTAGLINI" I.T. "BATTAGLINI"	VIA ACCADEMIA	VENOSA	415
						ALUNNI CONTESTO	1319

Comune amministrativo	CONTESTO TERRITORIALE	Tipologia istituzione	Denominazione	PLESSI/SCUOLE	Indirizzo istituto	COMUNE dei PLESSI	TOT. ALUNNI COMUNE
MELFI	2 - RIONERO IN VULTURE	ISTITUTO SUPERIORE	I.I.S. "TEN. R. RIGHETTI" MELFI - Sede dirigenziale	I.P. "TEN. R. RIGHETTI" PESCOPIAGANO	via Roma, 85020,	PESCOPIAGANO	17
RIONERO IN VULTURE	2 - RIONERO IN VULTURE	ISTITUTO SUPERIORE	I.I.S. "G. FORTUNATO" RIONERO IN V.	L.C. " G. FORTUNATO"	via Serro San Francesco,	RIONERO IN VULTURE	781
				LICEO ART. "G. FORTUNATO"			
				L.S.U. "G. FORTUNATO" SCIENZE UMANE - OPZ EC.SOCIALE E SCIENZE UMANE	via Monticchio, 120, campus, 85028		
						ALUNNI CONTESTO	798



REGIONE BASILICATA

UFFICIO PER LA PROTEZIONE CIVILE

PIANO REGIONALE DI PROTEZIONE CIVILE EMERGENZA CAMPI FLEGREI

Comune amministrativo	CONTESTO TERRITORIALE	Tipologia istituzione	Denominazione	INDIRIZZO ISTITUTO	COMUNE dei PLESSI	TOT. ALUNNI COMUNE
POTENZA	3 - POTENZA	IST PROF PER I SERVIZI ALBERGHIERI E RISTORAZIONE	I.P.S.E.O.A. "U. DI PASCA" POTENZA - sede Dirigenza I.P.S.E.O.A. "U. DI PASCA" POTENZA - CORSO SERALE	VIA ANZIO 4, 85100	POTENZA	453
POTENZA	3 - POTENZA	IST PROF PER L'AGRICOLTURA E L'AMBIENTE	I.P.S.A.S.R. "G. FORTUNATO" POTENZA: I.P.S.A.S.R. "G. FORTUNATO E I.P. CORSO SERALE	via Torraca 13, 85100 via Leopardi, 85021	POTENZA AVIGLIANO	176 103
POTENZA	3 - POTENZA	IST PROF INDUSTRIA E ARTIGIANATO	I.P.S.I.A. "GIORGI" POTENZA E I.P. CORSO SERALE	via Pola 85100	POTENZA	554
POTENZA	3 - POTENZA	LICEO SCIENTIFICO	L.S. "PASOLINI" POTENZA - sede	via Anzio, snc, 85100 c/da Braida, 8014	POTENZA LAURENZANA	504 44
POTENZA	3 - POTENZA	ISTITUTO D'ARTE	LICEO ART. MUS. COR. "GROPIUS" POTENZA	via Anzio, 4, 85100	POTENZA	674
POTENZA	3 - POTENZA	LICEO CLASSICO	L.C. "Q. ORAZIO FLACCO" POTENZA	via Vaccaro 36/B, 85100	POTENZA	757
POTENZA	3 - POTENZA	ISTITUTO SUPERIORE	I.I.S. "DA VINCI-NITTI" POTENZA: L. LINGUISTICO "DA VINCI - NITTI" I.T.E. "L. DA VINCI" E I.T.E. CORSO SERALE "FALCONE" I.T.E. "ANTONIO FALCE" E I.T.E. CORSO SERALE	via Ancona snc, 85100 c/da San Giuliano, snc, 85050	POTENZA BRIENZA	743 74
POTENZA	3 - POTENZA	CONVITTO NAZIONALE	CONVITTO NAZIONALE "S.ROSA" - POTENZA	via Anzio, 6, 85100	POTENZA	916
POTENZA	3 - POTENZA	ISTITUTO SUPERIORE	I.I.S. "EINSTEIN - DE LORENZO" POTENZA: I.T.T. "EINST.-DE LOR."SEZ.ITG I.T.T. "EINST.-DE LOR." SEZ. ITIS POTENZA	via Sicilia, 4, 85100 via R. Danzi, 85100	POTENZA	852
POTENZA	3 - POTENZA	LICEO SCIENTIFICO	L.S. "G. GALILEI" POTENZA	via Anzio, 2, 85100	POTENZA	1.058
POTENZA	3 - POTENZA	CPIA	C.P.I.A. POTENZA	via P. La Cava, 2, 85100	POTENZA	747
POTENZA	3 - POTENZA	ISTITUTO SUPERIORE	I.I.S."E. MAJORANA" GE I.P.S.A.S.R. "G.FORTUNATO"	via Pennella, 85013 via della Colonia, 49, 85013	GENZANO DI LUCANIA	408
					ALUNNI CONTESTO	8063

Comune amministrativo	CONTESTO TERRITORIALE	Tipologia istituzione	Denominazione	PLESSI/SCUOLE	Indirizzo istituto	COMUNE dei PLESSI	TOT. ALUNNI COMUNE
POTENZA	4 - TITO	LICEO SCIENTIFICO	L.S. "PASOLINI" POTENZA - sede Dirigenza	L.S. "E.FERMI" MURO LUCANO - PASOLINI PZ	via Capodigiano, 85054	MURO LUCANO	85
POTENZA	4 - TITO	ISTITUTO SUPERIORE	I.T.T. "EISTEIN - DE LORENZO" POTENZA - sede Dirigenza	I.I.S. "EINSTEIN - DE LORENZO" PICERNO	via Campodonei, 85055	PICERNO	119
						ALUNNI CONTESTO	204



REGIONE BASILICATA

UFFICIO PER LA PROTEZIONE CIVILE

PIANO REGIONALE DI PROTEZIONE CIVILE EMERGENZA CAMPI FLEGREI

Comune amministrativo	CONTESTO TERRITORIALE	Tipologia istituzione	Denominazione	PLESSI/SCUOLE	INDIRIZZO ISTITUTO	COMUNE dei PLESSI	TOT. ALUNNI COMUNE
MARSICO NUOVO	5 - MARSICOVETERE	ISTITUTO SUPERIORE	I.I.S. "G. PEANO" MARSICO NUOVO	LICEO LINGUISTICO, SCIENTIFICO E SCIENZE APPLICATE	traversa II, Fontanelle, 2A, 85052	MARSICO NUOVO	378
				LICEO CLASSICO VIGGIANO	via Aldo Moro, 71, 85059	VIGGIANO	185
MOLITERNO	5 - MARSICOVETERE	ISTITUTO SUPERIORE	I.I.S. "PETRUCCELLI - PARISI" MOLITERNO	I.T. "F. PETRUCCELLI"	via P. Darago, 1, 85047	MOLITERNO	301
				I.P. "GENERALE G. PARISI"			
				I. P. TRAMUTOLA	VIA Postiglione, 85057	TRAMUTOLA	153
						ALUNNI CONTESTO	1017

Comune amministrativo	CONTESTO TERRITORIALE	Tipologia istituzione	Denominazione	Plessi/scuole	Indirizzo plesso	COMUNE dei PLESSI	TOT. ALUNNI COMUNE
SANT'ARCANGELO	6 - SANT'ARCANGELO	ISTITUTO SUPERIORE	I.I.S. "CARLO LEVI" SANT'ARCANGELO - sede	L.S. SANT'ARCANGELO	viale Italia, 34, 85037	SANT'ARCANGELO	483
			Dirigenza	I.T.E. "SINISGALLI" E I.T.E. CORSO SERALE SANT'ARCANGELO			
POTENZA	6 - SANT'ARCANGELO	IST PROF PER L'AGRICOLTURA E L'AMBIENTE	I.P.S.A.A. "G. FORTUNATO" POTENZA	I.P.S.A.S.R. "FORTUNATO"	via S. Brancato, 85037	SANT'ARCANGELO	223
						ALUNNI CONTESTO	706

Comune amministrativo	CONTESTO TERRITORIALE	Tipologia istituzione scolastica	Denominazione	Plessi/scuole	Indirizzo plesso	COMUNE dei PLESSI	TOT. ALUNNI COMUNE
SENISE	7 - SENISE	ISTITUTO SUPERIORE	I.I.S. "L. SINISGALLI" SENISE	L.C. "ISABELLA MORRA"	c/da Rotalupo s.n.c., 85038	SENISE	517
				II.T. "LEONARDO SINISGALLI" E I.T. CORSO SERALE			
						ALUNNI CONTESTO	517

Comune amministrativo	CONTESTO TERRITORIALE	Tipologia istituzione	Denominazione	Plesso/scuola		COMUNE dei PLESSI	TOT. ALUNNI COMUNE
LAGONEGRO	8 - LAURIA	ISTITUTO SUPERIORE	I.I.S."DE SARLO-DE LORENZO" LAGONEGRO	LICEO S.U. "F. DE SARLO": linguistico e scienze umane	via Sant'Antuono, 85042	LAGONEGRO	732
				L.S. "DE LORENZO"	via Napoli, 85042		
				I.P.S.A.S.R. "G. Fortunato"	c/da Verneta, 85042		
				I.T. "V. D'ALESSANDRO"			
				L.S. "DE LORENZO"	largo Bonifacio De Luca, 28, 85043	LATRONICO	78
LAURIA	8 - LAURIA	ISTITUTO SUPERIORE	I.I.S. "N. MIRAGLIA" LAURIA - sede Dirigenza	L.C. "N. CARLOMAGNO"	via Cerse dello Spezziale,	LAURIA	707
				I.T.T. "E. FERRARI"	via Traversa		
				I.P. SERV. "RUGGERO"	Amm. Ruggero,		
				I.P. ART. "RUGGERO"	via Pietro Nenni, 85048	ROTONDA	97
VIGGIANELLO	8 - LAURIA	EX ISTITUTO OMNICOMPRESIVO	ISTITUTO TECNICO VIGGIANELLO		cvia Anzocolente, 85040	VIGGIANELLO	68
MARATEA	8 - LAURIA	ISTITUTO SUPERIORE	I.I.S. "GIOVANNI PAOLO II" MARATEA	L.S. "MARATEA"	via Za' Pagana, 2, 85046	MARATEA	611
				L. ARTISTICO "MARATEA"			
				I.P. ALBERGHIERO	via San		
				I.T. NAUTICO	Francesco, 16,		
						ALUNNI CONTESTO	2293



REGIONE BASILICATA

UFFICIO PER LA PROTEZIONE CIVILE

PIANO REGIONALE DI PROTEZIONE CIVILE EMERGENZA CAMPI FLEGREI

Comune Amministrativo	CONTESTO TERRITORIALE	Tipologia istituzione scolastica	Denominazione	Plesso/scuola	Indirizzo Istituto	COMUNE dei PLESSI	TOT. ALUNNI COMUNE
MATERA	9 - MATERA	ISTITUTO MAGISTRALE:	LICEO "T. STIGLIANI" -		via Lanera, 81, 75100	MATERA	888
MATERA	9 - MATERA	ISTITUTO SUPERIORE	IIS "A.TURI" - MATERA - sede Dirigenza	IP SERV.ALB. E RIST. "A.TURI" E I.P. CORSO SERALE I.TEC.AGR."G. BRIGANTI" TURI E I.T.A. CORSO SERALE	via Biagio Matarazzo snc, 75100 c/da Rondinelle, 75100	MATERA	783
MATERA	9 - MATERA	ISTITUTO SUPERIORE	I.P."I. MORRA" di MATERA	I.P. PER SERV.SOC."I. MORRA" E I.P. SS CORSO SERALE I.P. ARTIG."L.DA VINCI"-"I.MORRA"	via Dante, 84, 75100 c/da Rondinelle, 75100	MATERA	563
MATERA	9 - MATERA	ISTITUTO SUPERIORE	IIS "DUNI - LEVI" - MATERA	L. CLAS. "DUNI-LEVI" L.ART. "DUNI-LEVI"	via Annibale Di Francia, 75100 via Cappuccini, 27, 75100	MATERA	823
MATERA	9 - MATERA	ISTITUTO SUPERIORE	I.I.S. " G.B. PENTASUGLIA " -MATERA	L.SCIENT."G.B.PENTASUGLIA" I.TEC. IND. " G.B. PENTASUGLIA "	via E. Mattei, 75100	MATERA	1.194
MATERA	9 - MATERA	LICEO SCIENTIFICO e sez. a indirizzo sportivo	L. SCIENT."DANT E ALIGHIERI" - MATERA		viale delle Nazioni Unite,2, 75100	MATERA	867
MATERA	9 - MATERA	IST TEC COMMERCIAL	I.T.COMM.GEO M."LOPERFIDO	I.T.COMM.GEOM."LOPERFIDO - OLIVETTI" E	via Aldo Moro, 28, 75100	MATERA	690
MATERA	9 - MATERA	CPIA	CPIA C/O OLIVETTI-MATERA		via Matarazzo 75/100	MATERA	831
						ALUNNI CONTESTO	6639

Comune Amministrativo	CONTESTO TERRITORIALE	Tipologia istituzione scolastica	Denominazione	Plesso/scuola	Indirizzo Istituto	COMUNE dei PLESSI	TOT. ALUNNI COMUNE
TRICARICO	CT. 10 - GRASSANO	ISTITUTO SUPERIORE	I.I.S. "CARLO LEVI" - TRICARICO - sede Dirigenza	SCIENZE UMANE	VIA APPIA SNC, 75019	TRICARICO	115
				LICEO SCIENTIFICO			58
				LICEO SCIENTIFICO	VIA ROMA,3, 75022	IRSINA	150
				I.P.AGR."E.PANTANELLI" E I.P.AGR. AMB. CORSO SERALE IST. TEC. ECON. "C. LEVI" E I.TEC.COM. ISS CORSO SERALE	SCALO FERROVIARIO, 75010 VIA CAPITAN VIGNOLA, S.N.C., 75010	GARAGUSO GRASSANO	60
						ALUNNI CONTESTO	383

Comune Amministrativo	CONTESTO TERRITORIALE	Tipologia istituzione scolastica	Denominazione	Plesso/scuola	COMUNE dei PLESSI	Indirizzo Istituto	TOT. ALUNNI COMUNE
BERNALDA	11 - FERRANDINA	ISTITUTO SUPERIORE	IIS BERNALDA FERRANDINA	L.SCIENT. "F. CASSOLA" I.P. IND.ART."F. CASSOLA" E I.P IND.ART.F. CORSO SERALE I.TEC.IND."F. CASSOLA"	FERRANDINA	via Lanzillotti,75013	313
						ALUNNI CONTESTO	313



REGIONE BASILICATA

UFFICIO PER LA PROTEZIONE CIVILE

PIANO REGIONALE DI PROTEZIONE CIVILE EMERGENZA CAMPI FLEGREI

Comune Amministrativo	CONTESTO TERRITORIALE	Tipologia istituzione scolastica	Denominazione	Plesso/scuola	Indirizzo istituto	COMUNE dei PLESSI	TOT. ALUNNI COMUNE
MATERA	CT. 12 - STIGLIANO	ISTITUTO SUPERIORE	I.I.S."FELICE ALDERISIO"- I.O. STIGLIANO	IST.MAG."FELICE ALDERISIO" I.P.I.ART."FELICE ALDERISIO"	STRADA COMUNALE, N. 1 CONTRADA SALICE, 75018	STIGLIANO	159
						ALUNNI CONTESTO	159

Comune Amministrativo	CONTESTO TERRITORIALE	Tipologia istituzione scolastica	Denominazione	Plesso/scuola	Indirizzo istituto	COMUNE dei PLESSI	TOT. ALUNNI COMUNE
BERNALDA	13 - PISTICCI	ISTITUTO SUPERIORE	IIS BERNALDA FERRANDINA	L.SCIENTIFICO "M. PARISI" I.T. COMM. E GEOM E I.T. COM. G. CORSO SERALE	VIA SCHWARTZ, 2, 75012	BERNALDA	568
PISTICCI	13 - PISTICCI	ISTITUTO SUPERIORE	IIS "GIUSTINO FORTUNATO" - PISTICCI - sede dirigenza	L.CLASS. "GIUSTINO FORTUNATO" IP.SERV.ALB. E RIST.MARCONIA DI PISTICCI E IPSEOA SERALE I.TEC.AGR."GIUSEPPE CERABONA" I.TEC.AGR. ITAS CORSO SERALE I. TEC. IND.	PIAZZA CRISTO RE, 75015 VIA S.GIOVANNI BOSCO, 75015 VIA OLIMPIA, 75015 VICO II VESPUCCI, 75015	PISTICCI	640
						ALUNNI CONTESTO	1208

Comune Amministrativo	CONTESTO TERRITORIALE	Tipologia istituzione scolastica	Denominazione	Plesso/scuola	Indirizzo istituto	COMUNE dei PLESSI	TOT. ALUNNI COMUNE
TURSI	14 - POLICORO	IST TEC COMMERCIALE	I.TEC. COMM.GEOM."MANLIO CAPITOLO"-TURSI		via Santi Quaranta, 75028	TURSI	334
POLICORO	14 - POLICORO	ISTITUTO SUPERIORE	IIS "PITAGORA" - POLICORO - sede dirigenziale	I.P.IND.E ART. "PITAGORA" I.TEC.IND. "PITAGORA" E CORSO SERALE	via Puglia, 24, 75025	POLICORO	655
POLICORO	14 - POLICORO	ISTITUTO SUPERIORE	IIS "ENRICO FERMI" - POLICORO - sede dirigenziale	L.SCIENT. "ENRICO FERMI" e Linguistico I.TEC.NAUTICO "E. FERMI"	via Puglia, 8, 75025	POLICORO	957
MONTALBANO JONICO	14 - POLICORO	ISTITUTO SUPERIORE	plesso staccato dall I.I.S."PITAGORA" -	L.C."VITTORIO BACHELET": liceo artistico e classico.	VIA VITTORIO BACHELET, 75020	NOVA SIRI	342
MONTALBANO JONICO	14 - POLICORO	ISTITUTO SUPERIORE	I.I.S."PITAGORA" - MONTALBANO JONICO senza il plesso di NOVA SIRI	liceo scienze umane con opz. Ec. E soc., scientifico, scienze umane, musicale e coreutico	PIAZZA LIVORNO, N.2, 75023	MONTALBANO JONICO SCANZANO JONICO	383 49
						ALUNNI CONTESTO	2720

Si riporta di seguito una tabella riassuntiva degli alunni complessivi iscritti ad istituti scolastici ubicati all'interno di ciascun Contesto Territoriale:



REGIONE BASILICATA

UFFICIO PER LA PROTEZIONE CIVILE

PIANO REGIONALE DI PROTEZIONE CIVILE EMERGENZA CAMPI FLEGREI

Contesto Territoriale		Prov.	N. Alunni in plessi
N	Nome		scolastici ubicati nel C.T.
1	Melfi	PZ	1319
2	Rionero in Vulture	PZ	798
3	Potenza	PZ	8063
4	Tito	PZ	204
5	Marsicovetere	PZ	1017
6	Sant'Arcangelo	PZ	706
7	Senise	PZ	517
8	Lauria	PZ	2293
9	Matera	MT	6639
10	Grassano	MT	383
11	Ferrandina	MT	313
12	Stigliano	MT	159
13	Pisticci	MT	1208
14	Policoro	MT	2720
			26339

Per quanto riguarda gli istituti Comprensivi ed Omnicomprensivi, che non prevedono una suddivisione per tipologia di istituzione e per i quali vi è una maggior diffusione sul territorio, si potrà far riferimento direttamente al Piano di dimensionamento scolastico citato.

Al fine di garantire la continuità scolastica, i dati relativi agli studenti del Quartiere di Bagnoli - Municipalità 10 della Città di Napoli verranno acquisiti e aggiornati periodicamente. Verranno altresì aggiornati i dati relativi alla composizione della rete scolastica per la Regione Basilicata.

La Regione favorirà la continuità scolastica del corpo studente facente parte della popolazione evacuata interagendo con l'Ufficio Scolastico Regionale, al fine di definire una pianificazione delle risorse esistenti che possano garantire agli studenti del quartiere Bagnoli di ogni ordine e grado la possibilità del diritto allo studio in modo continuato ed efficace.

13 CONTINUITÀ AMMINISTRATIVA DEL COMUNE/QUARTIERE GEMELLATO

Gli obiettivi principali della presente attività sono il supporto alla funzionalità dei servizi ai cittadini flegrei evacuati dalla Zona Rossa e trasferiti presso la Regione Basilicata. Tenendo conto che non è possibile conoscere la tempistica di rientro della popolazione evacuata nella propria regione, la permanenza in Basilicata deve essere considerata temporanea sine die.

Per questa ragione, per una completa integrazione temporanea della popolazione evacuata, la Regione, in coerenza con quanto disposto dal Decreto PCM e dalle Indicazioni CDPC, approvate dalla Conferenza Unificata, attiverà azioni volte alla continuità amministrativa per la popolazione che sarà ospitata nelle località individuate nella pianificazione di accoglienza.

In tal senso, al fine di supportare le attività da porre in essere per la predisposizione e attuazione delle misure necessarie a livello locale, la Regione potrà individuare modalità e stipulare accordi di tipo organizzativo, finanziario e di coordinamento con Associazioni e le Unioni di Enti locali di livello regionale.

La Regione, secondo le disposizioni del suo Statuto, favorisce, anche tramite le sezioni delle associazioni di Enti locali presenti sul proprio territorio e le organizzazioni sindacali, l'individuazione delle modalità di



REGIONE BASILICATA

UFFICIO PER LA PROTEZIONE CIVILE

PIANO REGIONALE DI PROTEZIONE CIVILE EMERGENZA CAMPI FLEGREI

attivazione e impiego di personale esperto amministrativo e tecnico e formato in materia di protezione civile operante nelle Amministrazioni locali che operi a supporto, in termini di consulenza, assistenza tecnica e organizzativa, formazione, informazione, della continuità amministrativa del Comune di Napoli per il Quartiere Bagnoli gemellato con la Regione Basilicata.

La Regione dovrà attivare, comunque, procedure di concertazione con le Organizzazioni Sindacali e con quelle dei Datori di lavoro e promuovere protocolli di intesa con le associazioni di categoria, ordini professionali e camere di commercio per valutare e/o favorire, laddove vi siano dipendenti di enti o società di carattere nazionale, pubbliche o private residenti nel Quartiere Bagnoli, il riassorbimento del suddetto personale nelle sedi presenti nel territorio regionale o eventuali possibilità di inserimento lavorativo della popolazione ospitata.

Inoltre la Regione, nell'ambito delle attività relative alla condivisione delle informazioni, si impegna ad assicurare, con modalità individuate anche in successivi documenti attuativi il recepimento, l'aggiornamento telematico e la gestione dei dati della popolazione, con il coinvolgimento degli uffici competenti, l'accesso ai servizi di base della popolazione ospitata e anche la promozione di possibili iniziative volte a facilitare l'integrazione della popolazione ospitata nella comunità di accoglienza.

Al fine di garantire la continuità amministrativa del Quartiere di Bagnoli - Municipalità 10 – Città di Napoli, la Regione Basilicata, con lo scopo di permettere all'amministrazione in fase di rientro nel proprio territorio di mantenere attivo, funzionante ed efficace il sistema amministrativo, potrà fungere, ove il Comune di Napoli ne faccia richiesta e previo accordo con il Comune stesso, da "disaster recovery" dei dati anagrafico-sanitari, garantendo la privacy e il segreto amministrativo ai sensi delle normative in materia vigenti.

14 GRUPPO DI LAVORO PER IL MONITORAGGIO DELLE ATTIVITÀ

La Regione Basilicata partecipa al Gruppo di lavoro per il monitoraggio delle attività (di seguito GDL) stabilito dal Gemellaggio congiuntamente al Comune di Napoli – Municipalità 10 – Bagnoli gemellato, alla Regione Calabria e alla Regione Campania.

Le Amministrazioni firmatarie individuano, per le attività di tale GDL, due rappresentanti qualificati nel settore di protezione civile regionale, di cui uno con funzioni di supplente.

La Regione Basilicata e il Comune di Napoli, in fase ordinaria, convocano riunioni del GDL con cadenza almeno semestrale, invitando, nel caso lo ritenessero opportuno, rappresentanti di enti e amministrazioni esperti nelle tematiche da discutere e utili ai fini delle attività da svolgere.

La prima riunione del GDL verrà convocata dal Comune di Napoli, come previsto dal Protocollo di intesa di gemellaggio, stipulato congiuntamente il 19 giugno 2019 presso la sede della Regione Campania. Nell'ambito di tale prima riunione il GDL definirà il regolamento interno e le modalità di convocazione dei successivi incontri.

15 AGGIORNAMENTO DEL PIANO REGIONALE CAMPI FLEGREI

Il Piano Regionale Campi Flegrei sarà aggiornato dalla Regione Basilicata almeno una volta ogni due anni dalla data della sua prima approvazione o comunque a seguito dell'emanazione di un nuovo Decreto del Presidente del Consiglio dei Ministri o suo aggiornamento sostanziale che sostituisca quello in vigore, ovvero all'emanazione di nuove Indicazioni che cambino i criteri o la composizione e delimitazione della Zona Rossa, se queste comportino una variazione numerica della popolazione gemellata con la Regione Basilicata ovvero comportino variazioni tali da compromettere l'efficacia del Piano Regionale Campi Flegrei.



REGIONE BASILICATA

UFFICIO PER LA PROTEZIONE CIVILE

PIANO REGIONALE DI PROTEZIONE CIVILE EMERGENZA CAMPI FLEGREI

L'aggiornamento sarà predisposto dall'Ufficio per la Protezione Civile della Regione Basilicata con il supporto delle Strutture regionali interessate per l'eventuale accoglimento della popolazione flegrea evacuata.

16 NORMATIVA REGIONALE D'INTERESSE PER LA PROTEZIONE CIVILE

Nel seguito si riportano leggi e atti amministrativi regionali ritenuti rilevanti nelle attività di protezione civile:

- LR Basilicata del 17/08/1998 n.25 – “DISCIPLINA DELLE ATTIVITA’ E DEGLI INTERVENTI REGIONALI IN MATERIA DI PROTEZIONE CIVILE”;
- LR del 6/11/2015 n. 49 – ” Disposizioni per il riordino delle funzioni provinciali in attuazione della Legge 7 aprile 2014, n. 56 S.M.I.” (Legge Delrio);
- DGR Basilicata del 19/01/2016 n.24 – Approvazione delle “Linee guida sulla pianificazione comunale di protezione civile”;
- DGR del 17/07/2020 n.506 - “Prevenzione del rischio sismico. Approvazione del documento Contesti Territoriali e Comuni di Riferimento della Regione Basilicata”;
- DGR Basilicata del 13/03/2021 n.188 – “L.R. 25/98 - Aggiornamento ed integrazione di dettaglio <Procedure di Allertamento del Sistema Regionale di Protezione Civile per il Rischio Meteorologico, Idrogeologico ed Idraulico>, Centro Funzionale Decentrato e Procedure Operative della Sala Operativa Regionale (S.O.R.)” in Basilicata;
- DGR Basilicata del 7/03/2024 n.156 – “D.G.R. n. 188 del 12 marzo 2021, recante: “L.R. 25/98 - Aggiornamento ed integrazione di dettaglio “Procedure di Allertamento del Sistema Regionale di Protezione Civile per il Rischio Meteorologico, Idrogeologico ed Idraulico”, Centro Funzionale Decentrato e Procedure Operative della Sala Operativa Regionale (S.O.R.)” – MODIFICHE PARZIALI ALLE PROCEDURE DI ALLERTAMENTO DEL SISTEMA REGIONALE DI PROTEZIONE CIVILE PER IL RISCHIO METEOROLOGICO, IDROGEOLOGICO ED IDRAULICO”.

18 ONERI FINANZIARI

Le attività previste nel presente Piano riguardano eventi di carattere nazionale di cui all'art. 7 comma 1 lettera c) del Decreto legislativo del 02 gennaio 2018 n. 1 “Codice della protezione civile”, per fronteggiare le quali si procederà con le modalità e le risorse previste dall'art. 24 del medesimo decreto legislativo.

19 DESTINATARI DEL PIANO REGIONALE CAMPI FLEGREI

La Regione provvederà a inviare il Piano Regionale Campi Flegrei agli Enti e alle strutture operative coinvolte nel sistema di protezione civile, in particolare ai soggetti elencati di seguito in ordine alfabetico:

- ✓ Amministrazioni Provinciali (Potenza, Matera)
- ✓ Autorità Prefettizie della Regione Basilicata
- ✓ Città Metropolitana di Napoli
- ✓ Comandi Provinciali dei Carabinieri



REGIONE BASILICATA

UFFICIO PER LA PROTEZIONE CIVILE

PIANO REGIONALE DI PROTEZIONE CIVILE EMERGENZA CAMPI FLEGREI

- ✓ Comandi Provinciali dei Vigili del Fuoco
- ✓ Commissione Speciale di Protezione Civile
- ✓ Comune di Napoli - Municipalità 10 - Quartiere Bagnoli
- ✓ Comuni lucani
- ✓ DPC
- ✓ Esercito Italiano
- ✓ Questure lucane
- ✓ Regione Campania

Le Regioni, le Città Metropolitane, le Province, le Prefetture e i Comuni interessati sono tenuti a rendere pubblico il presente Piano attraverso il proprio sito web istituzionale.

20 ACRONIMI

- **ANCI** Associazione Nazionale Comuni Italiani
- **CAPI** Centro Approvvigionamento Pronto Intervento
- **CAS** Contributo Autonomo di Sistemazione
- **CC** Carabinieri
- **CCA** Centro Coordinamento di Ambito ex COM
- **CCS** Centro di Coordinamento dei Soccorsi
- **CGR-SRV** Commissione nazionale per la previsione e prevenzione dai Grandi Rischi - Settore Rischio Vulcanico
- **CMR Basilicata** Colonna Mobile Regione Basilicata
- **COC** Centro Operativo Comunale
- **COM** Centro Operativo Misto
- **COV** Comitato Operativo Viabilità
- **CR** Comune di riferimento in ambito di contesto territoriale
- **CSPC** Commissione Speciale di Protezione Civile della Conferenza Unificata Stato-Regioni/PPAA
- **CT** Contesto Territoriale
- **Di.Coma.C** Direzione di Comando e Controllo del DPC
- **DPC** Dipartimento di Protezione Civile della Presidenza del Consiglio dei Ministri
- **DECRETO** PCM Decreto del Presidente del Consiglio dei Ministri, contenente le *“Disposizioni per l’aggiornamento della pianificazione di emergenza per il rischio vulcanico dei Campi Flegrei”*, del 24 giugno 2016, pubblicato sulla G.U. n.193 del 19 agosto 2016
- **ES** Edificio strategico
- **FFAA** Forze Armate
- **FFOO** Forze dell’Ordine



REGIONE BASILICATA

UFFICIO PER LA PROTEZIONE CIVILE

PIANO REGIONALE DI PROTEZIONE CIVILE EMERGENZA CAMPI FLEGREI

- GDL** Gruppo di Lavoro per il monitoraggio delle attività
- GEMELLAGGIO** Protocolli di Gemellaggio
- Hub** Centri di riferimento che concentrano l'assistenza a elevata complessità.
- INDICAZIONI CDPC** Indicazioni del Capo Dipartimento della Protezione Civile emanate, d'intesa con la Regione Campania e sentita la Conferenza Unificata, per l'aggiornamento delle pianificazioni di emergenza per la zona rossa dell'area vesuviana, il 2 febbraio 2015 (G.U. n.75 del 31 marzo 2015).
- INGV** Istituto Nazionale di Geofisica e Vulcanologia
- ISTAT** Istituto Nazionale di Statistica
- MIT** Ministero delle Infrastrutture e Trasporti
- PEIMAF** Piano di Emergenza per massiccio afflusso di feriti
- PMA** Posto Medico Avanzato
- PPAA** Province Autonome di Trento e Bolzano
- PROTOCOLLO** Protocollo di Gemellaggio fra le Regioni Basilicata e Calabria, la Città di Napoli e la Regione Campania
- PS** Polizia di Stato
- REGIONE** Regione Basilicata
- RSR** Referente Sanitario regionale per le grandi emergenze
- UPI** Unione Province Italiane
- UTG** Ufficio Territoriale di Governo - Prefettura
- SOR** Sala Operativa Regionale
- Spoke** Rete territoriale di servizi ambulatoriali cui compete la selezione e la gestione dei pazienti e il loro invio ai **centri** di riferimento quando una determinata soglia di gravità clinico-assistenziale viene superata.
- SSEE** Servizi Essenziali
- SSI Sistema** – Sala Situazioni Italia
- SSR** Servizio Sanitario regionale
- VVF** Vigili del Fuoco



REGIONE BASILICATA

UFFICIO PER LA PROTEZIONE CIVILE

PIANO REGIONALE DI PROTEZIONE CIVILE EMERGENZA CAMPI FLEGREI

**ALLEGATO 2 - Dettaglio dell'Anagrafe delle strutture ricettive della Basilicata - ANNO 2023
(aggiornata al 30/11/2023) suddivisa per Contesti Territoriali, per Comuni e per tipologie
ricettive**

Anagrafe delle strutture ricettive della Basilicata - ANNO 2023 (aggiornata al 30/11/2023)

N	C.T.		COD. ES.	DENOMINAZIONE	TIPOLOGIA	CLASSIFICAZIONE	INDIRIZZO	CAP	COMUNE	PROV	TELEFONO	CELLULARE	FAX	SITO WEB	E-MAIL	APERTURA	CAMERE	POSTI LETTO standard	POSTI LETTO agglungibili	NOTE
	N. Prog.	N. Pubs.																		
1	3	Potenza	990	Hotel Sellata	Albergo	3 stelle ***	Via Sellata, 1 - Loc. Sellata	85010	ABRIOLA	PZ			omissis.....		Annuale	8	18	8	
2	3	Potenza	2060	Az. Agr. La Dolce Vita	Agriturismo		C.da Valloni	85010	ABRIOLA	PZ			omissis.....		Stagionale	3	9	1	
3	3	Potenza	560	Villaggio Eos di Dapoto Valentina	Agriturismo		C.da Murge - Loc. Sellata	85010	ABRIOLA	PZ			omissis.....		Annuale	4	8	4	
4	12	Stigliano	1825	Hotel Crocchia	Albergo	3 stelle ***	Via Salita Bastione, 34	75011	ACCETTURA	MT			omissis.....		Annuale	8	16	6	
5	12	Stigliano	1824	Hotel San Giuliano	Albergo	3 stelle ***	Piazza Cartoscelli, 7	75011	ACCETTURA	MT			omissis.....		Annuale	15	30	12	
6	12	Stigliano	179	Locanda Pezzolla	Albergo	1 stella *	Via F.lli Di Biase, 35/37	75011	ACCETTURA	MT			omissis.....		Annuale	5	8	5	
7	12	Stigliano	2919	La Dimora del Maggio	Casa e appartamento per vacanze		Via IV Novembre, 66	75011	Accettura	MT			omissis.....		annuale	2	4	1	
11	3	Potenza	2510	B&B Casa Normanna	Bed and breakfast - standard		Via Nicola Sole, 9	85011	ACERENZA	PZ			omissis.....		Annuale	1	2	1	
12	3	Potenza	708	B&B Villa Ni.BE.	Bed and breakfast - standard		Via Pietro Stoppelli, s.n. - C.da Piani San Nicola	85011	ACERENZA	PZ			omissis.....		Annuale	3	6	2	
16	3	Potenza	1120	B&B Il Patriarca	Bed and breakfast - standard		Via Gioberti, 4	85011	ALBANO DI LUCANIA	PZ			omissis.....		Stagionale	4	7		
17	3	Potenza	2144	B&B San Lorenzo	Bed and breakfast - standard		C.da San Lorenzo, s.n.c.	85011	ALBANO DI LUCANIA	PZ			omissis.....		Annuale	3	8		
18	12	Stigliano	1521	Giuseppe Scezi Affittacamere	Affittacamere		Piazza San Luigi Gonzaga, 1/a	75010	ALIANO	MT			omissis.....		Annuale	4	10		
19	12	Stigliano	2745	Il Paesaggio Lunare	Affittacamere		Via Sole, 18-20	75010	Aliano	MT			omissis.....		annuale	4	8	1	
20	12	Stigliano	1371	Casa Bosco Pantano	Casa e appartamento per vacanze		Via Nuova La Rosa, 146 - Fraz. Alianello di Sotto	75010	ALIANO	MT			omissis.....		Stagionale	2	6		
21	12	Stigliano	2754	B&B Il Casale dei Calanchi	Bed and breakfast - standard		S.S. 598 Val d'Agri, km. 87.196	75010	Aliano	MT			omissis.....		annuale	4	7		
22	12	Stigliano	2272	B&B La Casa dell'Americano	Bed and breakfast - comfort		Via Martiri d'Ungheria, 6	75010	ALIANO	MT			omissis.....		Annuale	2	4	2	
23	3	Potenza	2927	La Casa nel Bosco	Villaggio-camping		Via Casone Caprara s.n.c.	85010	Anzi	PZ			omissis.....		annuale	8	24	16	
24	6	Sant'Arcangelo	2518	B&B Coast to Coast	Bed and breakfast - standard		Via Pruzio, 8	85010	ARMENTO	PZ			omissis.....		Annuale	2	3	1	
25	6	Sant'Arcangelo	228	Az. Agr. Da Zia Elena	Agriturismo		S.S. 598 km. 64,900 - Loc. Scarnata	85010	ARMENTO	PZ			omissis.....		Annuale	5	12	3	
27	2	Rionero in V.	2661	Palazzo Badiale	Affittacamere		Via Marconi, 48	85020	Atella	PZ			omissis.....		annuale	5	10	2	
28	2	Rionero in V.	2816	B&B Questa casa non è un albergo	Bed and breakfast - standard		Via Giustino Fortunato, 100	85020	Atella	PZ			omissis.....		annuale	2	7		
29	2	Rionero in V.	2602	Agriturismo Rupe delle Sorbe	Agriturismo		Via Portiello, 8	85020	ATELLA	PZ			omissis.....		Annuale	4	8	4	
30	2	Rionero in V.	2453	Agriturismo Villa delle Rose	Agriturismo		C.da Villa delle Rose s.n.c.	85020	ATELLA	PZ			omissis.....		Annuale	6	12	6	
31	3	Potenza	3	Hotel Ristorante Summa	Albergo	3 stelle ***	Viale delle Ginestre, 6	85021	AVIGLIANO	PZ			omissis.....		Annuale	13	23	3	
32	3	Potenza	1450	Borgo Lamurese	Affittacamere		C.da Cefalo, 19	85021	AVIGLIANO	PZ			omissis.....		Annuale	1	2	1	
33	3	Potenza	2502	Le Gemme	Affittacamere		Via Carlo Primo D'Angiò, 4 - Loc. Castel Lagopesole	85021	AVIGLIANO	PZ			omissis.....		Annuale	4	8	2	
34	3	Potenza	2871	B&B Gianturco	Bed and breakfast - standard		Piazza E. Gianturco, 35	85021	Avigliano	PZ			omissis.....		annuale	3	6	2	
35	3	Potenza	1048	B&B La Masseria del Marchese	Bed and breakfast - standard		Via Lago del Monaco, 1 - Loc. Lagopesole	85021	AVIGLIANO	PZ			omissis.....		Annuale	3	5	1	
36	3	Potenza	2652	B&B Portacastello	Bed and breakfast - standard		Viale A. Doria, 56 - Fraz. Lagopesole	85021	AVIGLIANO	PZ			omissis.....		stagionale	4	8		
37	3	Potenza	2676	L'Arco Bed&Breakfast	Bed and breakfast - standard		Viale della Libertà, 13	85021	Avigliano	PZ			omissis.....		annuale	2	4	3	
38	3	Potenza	1943	B&B Lacus Pensilis	Bed and breakfast - comfort		Via G. Leopardi, s.n.c. - Loc. Lagopesole	85021	AVIGLIANO	PZ			omissis.....		Annuale	3	9		
39	3	Potenza	1650	La Dimora di Federico	Locanda rurale		Via Dante Alighieri, 19 - Fraz. Lagopesole	85021	AVIGLIANO	PZ			omissis.....		Annuale	6	10		
40	4	Tito	409	Affittacamere Teta Antonio	Affittacamere		Via S. Sebastiano, 45	85050	BALVANO	PZ			omissis.....		Annuale	4	8	4	
41	4	Tito	2664	B&B Villa Real	Bed and breakfast - standard		Via San Sebastiano, 45	85050	Balvano	PZ			omissis.....		annuale	4	8	4	
42	4	Tito	2443	Bed & Breakfast Mezzanotte	Bed and breakfast - standard		C.da Gara Gara	85050	BALVANO	PZ			omissis.....		Annuale	5	10	1	
43	4	Tito	2554	Agriturismo Di Stasio Vita	Agriturismo		C.da Melassano	85050	BALVANO	PZ			omissis.....		Annuale	2	4	4	
44	1	Melfi	2753	Olantini Resort	Affittacamere		C.da Marascione s.n.c.	85010	BANZI	PZ			omissis.....		Annuale	5	11		
45	1	Melfi	1479	B&B La Badia	Bed and breakfast - standard		Largo Urbano II, 7	85010	BANZI	PZ			omissis.....		Annuale	3	6		
46	1	Melfi	493	Az. Agr. Carrera della Regina	Agriturismo		Ex S.S. 169 km. 48+800 - Loc. Cerasola	85010	BANZI	PZ			omissis.....		Annuale	8	21	5	
49	4	Tito	2673	B&B All in Basilicata	Bed and breakfast - standard		Via San Rocco, 11	85050	Baragiano	PZ			omissis.....		annuale	3	7		
50	2	Rionero in V.	528	Grand Hotel Garden	Albergo	3 stelle ***	S.S. 93 km. 75 - Loc. Giardino	85022	BARILE	PZ			omissis.....		Annuale	46	83	2	
51	2	Rionero in V.	2677	Residence Old Stories	Affittacamere		S.P. ex S.S. 93	85022	Barile	PZ			omissis.....		annuale	7	14	2	
52	3	Potenza	2692	B&B Bella Basilicata	Bed and breakfast - standard		Via Ronco I° Corso Italia, 6	85051	Bella	PZ			omissis.....		annuale	2	3		
53	3	Potenza	2712	B&B da Mary	Bed and breakfast - standard		Via Orientale, 33	85051	Bella	PZ			omissis.....		stagionale	2	4		
54	3	Potenza	2645	B&B Terrazza sul Cielo	Bed and breakfast - standard		Via Mattinata, 8	85051	BELLA	PZ			omissis.....		annuale	2	4		
55	3	Potenza	2603	Agriturismo Zarita	Agriturismo		C.da Piano S. Angelo	85051	BELLA	PZ			omissis.....		Annuale	4	9		
56	3	Potenza	798	Az. Agr. Valle dell'Oro	Agriturismo		C.da Valle dell'Oro - Loc. Sant'Antonio Casalini	85051	BELLA	PZ			omissis.....		Annuale	4	10	2	
57	3	Potenza	563	Bio-Agr. La Taverna del Pastore	Agriturismo		C.da Toppa Castelluccio	85051	BELLA	PZ			omissis.....		Annuale	3	8	1	
58	13	Pisticci	1278	Palazzo Margherita	Albergo	5 stelle lusso ****	Corso Umberto I, 64	75012	BERNALDA	MT			omissis.....		Stagionale	9	18	6	
59	13	Pisticci	438	Nicolaus Club Magne Grecia	Albergo	4 stelle ****	Via del Lido, 1 - Fraz. Metaponto Lido	75012	BERNALDA	MT			omissis.....		Stagionale	171	613		
60	13	Pisticci	2544	I Giardini di Zeus	Residenza turistico-berghiera	4 stelle ****	C.da Torremare - Fraz. Metaponto	75012	BERNALDA	MT			omissis.....		Annuale	26	78	20	

Anagrafe delle strutture ricettive della Basilicata - ANNO 2023 (aggiornata al 30/11/2023)

N	C.T.		COD. ES.	DENOMINAZIONE	TIPOLOGIA	CLASSIFICAZIONE	INDIRIZZO	CAP	COMUNE	PROV	TELEFONO	CELLULARE	FAX	SITO WEB	E-MAIL	APERTURA	CAMERE	POSTI LETTO standard	POSTI LETTO agglungibili	NOTE
	N. Prog.	Pris. Z.																		
61	13	Pisticci	183	Hotel Forliano	Albergo	3 stelle ***	S.S. 407 Basentana km. 90,100 - C.da Cupa	75012	BERNALDA	MT			omissis.....		Annuale	55	114		
62	13	Pisticci	1198	Hotel Giardino Giamperduto	Albergo	3 stelle ***	Via Giamperduto, S.n.c.	75012	BERNALDA	MT			omissis.....		Annuale	12	24	8	
63	13	Pisticci	1238	Hotel Palatinum	Albergo	3 stelle ***	S.S. 106 Jonica km. 449,300 - Fraz. Metaponto Lido	75012	BERNALDA	MT			omissis.....		Annuale	28	60	24	
64	13	Pisticci	182	Hotel Residence Kennedy	Albergo	3 stelle ***	Viale Jonio, 1 - Fraz. Metaponto Lido	75012	BERNALDA	MT			omissis.....		Stagionale	26	100	10	
65	13	Pisticci	185	Hotel Turismo	Albergo	3 stelle ***	Via delle Ninfee, 5 - Fraz. Metaponto Lido	75012	BERNALDA	MT			omissis.....		Stagionale	61	122	61	
66	13	Pisticci	1242	Alessidamo Club Metaponto	Residenza turistico-alberghiera	3 stelle ***	Via Lido - Fraz. Metaponto Lido	75012	BERNALDA	MT			omissis.....		Stagionale	160	732	160	
67	13	Pisticci	2436	Meta Residence Hotel	Residenza turistico-alberghiera	3 stelle ***	Via di Casa Ricotta, s.n.c. - C.da Sansone - Fraz. Metaponto	75012	BERNALDA	MT			omissis.....		stagionale	120	352	25	
68	13	Pisticci	2671	Albergo L'Oasi	Albergo	2 stelle **	Viale Pandosia, 15	75012	Bernalda	MT			omissis.....		stagionale	8	15	4	
69	13	Pisticci	437	Camping Julia	Campeggio		Strada Turistica Archeologica, C. P. n. 45 - Fraz. Metaponto Lido	75012	BERNALDA	MT			omissis.....		Stagionale	120	600		
70	13	Pisticci	440	Camping Village Internazionale	Campeggio		Viale Magna Grecia, s.n.c. - Fraz. Metaponto Lido	75012	BERNALDA	MT			omissis.....		stagionale	47	249	1	
71	13	Pisticci	439	Camping Village Riva dei Greci	Campeggio		Via Santa Pelagine snc - Fraz. Metaponto Lido	75012	BERNALDA	MT			omissis.....		Stagionale	80	251	22	
72	13	Pisticci	441	Kammel Camping Club	Campeggio		Viale Magna Grecia - Fraz. Lido Metaponto	75012	BERNALDA	MT			omissis.....		Stagionale	350	1142	58	
73	13	Pisticci	442	Metapontum Village	Campeggio		Via Torremare - Fraz. Metaponto	75012	BERNALDA	MT			omissis.....		Stagionale	185	890		
74	13	Pisticci	443	Mondial Camping	Campeggio		C.P. 52 - Fraz. Metaponto Lido	75012	BERNALDA	MT			omissis.....		Stagionale	150	584	16	
75	13	Pisticci	1841	Parco Vacanze Olympus	Villaggio-camping		Viale Lungomare, s.n.c. - Fraz. Metaponto Lido	75012	BERNALDA	MT			omissis.....		Stagionale	198	550		
76	13	Pisticci	1300	Villaggio Residence Le Palatine	Villaggio-camping		C.da Torremare, s.n.c. - Fraz. Metaponto	75012	BERNALDA	MT			omissis.....		Stagionale	24	96		
77	13	Pisticci	2624	Affittacamere Blue Iris Home	Affittacamere		Viale delle Sirene, 55 - Loc. Metaponto Lido	75012	BERNALDA	MT			omissis.....		Annuale	3	6		
78	13	Pisticci	992	Affittacamere L'Oasi	Affittacamere		Via Lido, 47 - Fraz. Metaponto Lido	75012	BERNALDA	MT			omissis.....		Stagionale	6	12		
79	13	Pisticci	2047	Afrodite	Affittacamere		Viale Europa, 48 - Fraz. Metaponto	75012	BERNALDA	MT			omissis.....		Annuale	6	12		
80	13	Pisticci	2174	Borgo San Gaetano	Affittacamere		Vico Corso Metaponto, 12	75012	BERNALDA	MT			omissis.....		Annuale	7	20		
81	13	Pisticci	1578	Golf Club Metaponto	Affittacamere		Contrada Pizzica - Fraz. Metaponto	75012	BERNALDA	MT			omissis.....		Annuale	4	8	2	
82	13	Pisticci	2817	Camarda Sute	Casa e appartamento per vacanze		Via Nuova Camarda, 53	75012	Bernalda	MT			omissis.....		annuale	1	2		
83	13	Pisticci	2683	Le Muse	Casa e appartamento per vacanze		C.da Torre Mare - Fraz. Metaponto	75012	Bernalda	MT			omissis.....		annuale	2	8	2	
84	13	Pisticci	2736	Residence San Bull	Casa e appartamento per vacanze		Via Santa Pelagina	75012	Bernalda	MT			omissis.....		stagionale	12	48	12	
85	13	Pisticci	2655	Torre Camarda	Casa e appartamento per vacanze		Via Pagano, 22	75012	BERNALDA	MT			omissis.....		annuale	1	3	1	
86	13	Pisticci	2197	B&B 1926 Antica Casa Greco	Bed and breakfast - standard		Via Fiume, 43	75012	BERNALDA	MT			omissis.....		Stagionale	3	6	1	
87	13	Pisticci	2589	B&B All'Ombra del Carrubo	Bed and breakfast - standard		C.da Casa Teresa, 124	75012	BERNALDA	MT			omissis.....		Annuale	3	6		
88	13	Pisticci	1421	B&B Casa Venezia	Bed and breakfast - standard		Via Trieste, 10	75012	BERNALDA	MT			omissis.....		Annuale	2	5		
89	13	Pisticci	2678	Agriturismo Casa Ricotta	Agriturismo		Via Casa Ricotta, 1 - Fraz. Metaponto	75012	Bernalda	MT			omissis.....		annuale	8	23	1	
90	13	Pisticci	2522	Agriturismo Moteo	Agriturismo		S.P. Campagnolo, snc	75012	BERNALDA	MT			omissis.....		Annuale	9	20	2	
91	13	Pisticci	1269	Masseria Cardillo	Agriturismo		S.S. Basentana km. 97,500 - Loc. Cardillo	75012	BERNALDA	MT			omissis.....		Stagionale	12	27		
93	5	Marsicovetere	8	Hotel Imperial	Albergo	3 stelle ***	Via Nazionale	85050	BRIENZA	PZ			omissis.....		Annuale	36	66	6	
94	5	Marsicovetere	7	Hotel Ristorante Eden	Albergo	3 stelle ***	C.da Pozzi-Taverne, 30	85050	BRIENZA	PZ			omissis.....		Annuale	29	58	29	
95	5	Marsicovetere	1073	La Giara	Affittacamere		Via Mario Pagano, 31	85050	BRIENZA	PZ			omissis.....		Annuale	6	12		
96	5	Marsicovetere	2638	La Voce del Fiume - dimora storica di charme	Affittacamere		Vico del Carmine, 5	85050	BRIENZA	PZ			omissis.....		Annuale	7	14		
97	5	Marsicovetere	1745	La Casa del Borgo	Casa e appartamento per vacanze		Corso Umberto I, 35	85050	BRIENZA	PZ			omissis.....		Annuale	1	6	1	
98	3	Potenza	10	Hotel Arcobaleno	Albergo	3 stelle ***	Via Ruota, 9	85010	BRINDISI DI MONTAGNA	PZ			omissis.....		Annuale	13	23	13	
99	3	Potenza	2226	Casa Vacanze Il Campanile	Casa e appartamento per vacanze		Via Garibaldi, 80	85010	BRINDISI DI MONTAGNA	PZ			omissis.....		Annuale	1	3		
100	3	Potenza	2168	Hostel Basilicata al Volo	Ostello per la gioventù		Largo San Giacomo, 1	85010	BRINDISI DI MONTAGNA	PZ			omissis.....		Annuale	6	20	2	
102	3	Potenza	1442	Hotel Pietrapanna	Albergo	3 stelle ***	C.da Potentissima, s.n.c.	85010	CALVELLO	PZ			omissis.....		Annuale	26	52	20	
103	3	Potenza	11	Hotel Il Volturino	Albergo	2 stelle **	Via S. Mito	85010	CALVELLO	PZ			omissis.....		Annuale	15	25	3	
104	3	Potenza	1367	Bioagriturismo Sant'Elia	Agriturismo		C.da Sant'Elia, S.n.c.	85010	CALVELLO	PZ			omissis.....		Stagionale	6	16	2	
105	3	Potenza	1441	B&B da Rosario	Bed and breakfast - standard		Via della Pineta, 4	85010	CAMPOMAGGIORE	PZ			omissis.....		Annuale	5	8		
106	3	Potenza	2746	B&B Il Casale del Borgo	Bed and breakfast - standard		Via Vittorio Emanuele III n. 35	85010	Cancellara	PZ			omissis.....		annuale	2	6	1	
107	3	Potenza	1526	B&B La Rosa del Barone	Bed and breakfast - standard		Via Vittorio Emanuele III, 29	85010	CANCELLARA	PZ			omissis.....		Annuale	3	8		
108	2	Rionero in V.	1094	Albergo Mizar	Albergo	2 stelle **	Via Gaetano Federici	85050	CASTELGRANDE	PZ			omissis.....		Annuale	11	23		
110	8	Lauria	13	Hotel Mercure	Albergo	3 stelle ***	Via Roma, 34	85040	CASTELLUCCIO INFERIORE	PZ			omissis.....		Annuale	22	41	17	
111	8	Lauria	1201	Hotel Ristorante Pino Loricato	Albergo	2 stelle **	Via Nazionale, 11	85040	CASTELLUCCIO INFERIORE	PZ			omissis.....		Annuale	40	79	7	
113	8	Lauria	2440	Hotel San Raffaele	Albergo	3 stelle ***	C.da Pastani, 83	85040	CASTELLUCCIO SUPERIORE	PZ			omissis.....		Annuale	14	24	9	
114	8	Lauria	15	Hotel Sette e Mezzo	Albergo	2 stelle **	Via Aldo Moro, 30/32	85040	CASTELLUCCIO SUPERIORE	PZ			omissis.....		Annuale	18	46	8	
115	8	Lauria	2410	La Casa sulla Valle	Casa e appartamento per vacanze		Via Vittorio Emanuele II, 74	85040	CASTELLUCCIO SUPERIORE	PZ			omissis.....		annuale	1	6		

Anagrafe delle strutture ricettive della Basilicata - ANNO 2023 (aggiornata al 30/11/2023)

N	C.T.		COD. ES.	DENOMINAZIONE	TIPOLOGIA	CLASSIFICAZIONE	INDIRIZZO	CAP	COMUNE	PROV	TELEFONO	CELLULARE	FAX	SITO WEB	E-MAIL	APERTURA	CAMERE	POSTI LETTO standard	POSTI LETTO aggiungibili	NOTE
	N. Prog.	N. Pres.																		
116	3	Potenza	707	La Locanda di Castromediano	Albergo	3 stelle ***	Via Michele Volini, 50/A	85010	CASTELMEZZANO	PZ			omissis.....		Annuale	24	48	1	
117	3	Potenza	2768	Borgo dell'Angelo	Affittacamere		Vico Annunziata, 3-5	85010	Castelmezzano	PZ			omissis.....		annuale	1	2		
118	3	Potenza	2156	Dimore dell'Olimo	Affittacamere		Via Paschiere, 14-16-18	85010	CASTELMEZZANO	PZ			omissis.....		Annuale	5	10	2	
119	3	Potenza	1384	La Casa di Giulietta	Affittacamere		Via Garibaldi, 16, 17, 18	85010	CASTELMEZZANO	PZ			omissis.....		Annuale	5	13		
120	3	Potenza	2831	Casa vacanza Sud e Magia	Casa e appartamento per vacanze		Via Roma, 65	85010	Castelmezzano	PZ			omissis.....		annuale	1	6		
121	3	Potenza	2869	Casa vacanze Al Cuore del Borgo	Casa e appartamento per vacanze		Via Michele Trivigno, 5	85010	CASTELMEZZANO	PZ			omissis.....		annuale	1	4	2	
122	3	Potenza	2606	Il Volo di Castelmezzano	Casa e appartamento per vacanze		Vico Secondo Maglietta	85010	CASTELMEZZANO	PZ			omissis.....		Annuale	1	3	1	
123	3	Potenza	2325	La Casa nel Verde	Casa e appartamento per vacanze		Contrada Calese	85010	CASTELMEZZANO	PZ			omissis.....		Annuale	2	4		
124	3	Potenza	1461	B&B Al Balcone delle Dolomiti	Bed and breakfast - standard		Via Regina Margherita, 73	85010	CASTELMEZZANO	PZ			omissis.....		Annuale	4	8		
125	3	Potenza	1497	B&B Al Castello	Bed and breakfast - standard		Via Largo Castello, 34	85010	CASTELMEZZANO	PZ			omissis.....		Annuale	1	2		
126	3	Potenza	2710	B&B Al Fortino Normanno	Bed and breakfast - standard		Vico Largo Castello	85010	Castelmezzano	PZ			omissis.....		annuale	1	2	1	
127	3	Potenza	2818	B&B Al Vico Pepe	Bed and breakfast - standard		Vico Storto Pepe, 17	85010	Castelmezzano	PZ			omissis.....		annuale	1	2	3	
128	3	Potenza	1634	B&B Emozioni Lucane	Bed and breakfast - standard		Vico Supportico 1° della Piazza, 15	85010	CASTELMEZZANO	PZ			omissis.....		Annuale	2	4	1	
129	3	Potenza	1617	B&B I Cinque Petali di Rosa	Bed and breakfast - standard		Via Guglielmo Marconi, 44	85010	CASTELMEZZANO	PZ			omissis.....		Annuale	1	3		
130	3	Potenza	2504	B&B Il Nido dei Sogni	Bed and breakfast - standard		Supportico 2 della piazza 6	85010	CASTELMEZZANO	PZ			omissis.....		Annuale	1	3		
131	3	Potenza	1614	B&B La Bella Vista	Bed and breakfast - standard		Via San Marco, 44	85010	CASTELMEZZANO	PZ	:		omissis.....		Annuale	1	4		
132	3	Potenza	2734	B&B La Panoramica	Bed and breakfast - standard		Via Michele Trivigno, 19	85010	Castelmezzano	PZ			omissis.....		annuale	3	6		
133	3	Potenza	1375	B&B La Perla nelle Dolomiti	Bed and breakfast - standard		Vico Castello, 2	85010	CASTELMEZZANO	PZ	:		omissis.....		Annuale	2	3		
134	3	Potenza	2486	B&B Mariot	Bed and breakfast - standard		Supportico Spinalva, 3-5	85010	CASTELMEZZANO	PZ			omissis.....		Annuale	2	6		
135	3	Potenza	1410	B&B Seraton	Bed and breakfast - standard		Vico III Spinalva, 5	85010	CASTELMEZZANO	PZ			omissis.....		Annuale	2	4	1	
136	3	Potenza	2336	B&B Spazio Natura	Bed and breakfast - standard		Contrada Arioso, s.n.c.	85010	CASTELMEZZANO	PZ			omissis.....		Annuale	4	8		
137	3	Potenza	2623	B&B Spazio Natura 99	Bed and breakfast - standard		C.da Arioso S.n.c.	85010	CASTELMEZZANO	PZ	:		omissis.....		Annuale	3	11		
138	3	Potenza	2691	B&B Sud e Magia	Bed and breakfast - standard		Via Roma, 18	85010	Castelmezzano	PZ			omissis.....		annuale	1	2	1	
139	3	Potenza	2471	Helvetia Bed & Breakfast	Bed and breakfast - standard		Via G Marconi, 30	85010	CASTELMEZZANO	PZ			omissis.....		Annuale	1	2		
140	3	Potenza	2201	La Gradinata B&B	Bed and breakfast - standard		Via Michele Trivigno, 10	85010	CASTELMEZZANO	PZ			omissis.....		Annuale	3	6		
141	3	Potenza	2795	B&B Il Gelsomino	Bed and breakfast - comfort		Via Regina Margherita, 50	85010	Castelmezzano	PZ			omissis.....		annuale	1	2		
142	3	Potenza	1167	Az. Agr. Grotta dell'Eremita	Agriturismo		C.da Calcescia, 1	85010	CASTELMEZZANO	PZ			omissis.....		Annuale	11	19		
143	3	Potenza	774	Az. Agr. Il Molino della Contessa	Agriturismo		C.da Fiumara	85010	CASTELMEZZANO	PZ			omissis.....		Annuale	4	9	4	
149	8	Lauria	2813	Affittacamere Relais Raparo	Affittacamere		C.da Piano dei Campi	85031	Castelsaraceno	PZ			omissis.....		annuale	2	4		
150	8	Lauria	2757	Affittacamere Tibetando	Affittacamere		Via Piave, 23	85031	Castelsaraceno	PZ			omissis.....		annuale	2	4		
151	8	Lauria	2756	Affittacamere Tibetiamo	Affittacamere		Via Vittorio Veneto, 8	85031	Castelsaraceno	PZ	:		omissis.....		annuale	2	4		
152	8	Lauria	2761	Borgo Tibetano	Affittacamere		Via Rattazzi, 20-22	85031	Castelsaraceno	PZ			omissis.....		annuale	3	6		
153	8	Lauria	2703	La Rosa dei Venti	Affittacamere		Via Aldo Moro, 1	85031	Castelsaraceno	PZ			omissis.....		annuale	3	6	6	
154	8	Lauria	2707	B&B A Casa di Carla	Bed and breakfast - standard		Via G. Albini, 3	85031	Castelsaraceno	PZ			omissis.....		annuale	1	2		
155	8	Lauria	2742	B&B A Casa di Nonna	Bed and breakfast - standard		Via Mazzini, 41	85031	Castelsaraceno	PZ			omissis.....		annuale	2	4		
156	8	Lauria	2784	B&B A Castagnara	Bed and breakfast - standard		Via Roma, 28	85031	Castelsaraceno	PZ			omissis.....		annuale	2	4		
157	8	Lauria	2669	B&B Carosello	Bed and breakfast - standard		Via A. Gramsci, 7	85031	Castelsaraceno	PZ			omissis.....		annuale	1	2		
158	8	Lauria	2726	B&B Casa Baronale	Bed and breakfast - standard		Piazza Piano della Corte, 5	85031	Castelsaraceno	PZ			omissis.....		annuale	2	4		
159	8	Lauria	2499	B&B Continanza	Bed and breakfast - standard		Via Piave, 4	85031	CASTELSARACENO	PZ			omissis.....		Annuale	3	6		
160	8	Lauria	2663	B&B Da Teresa	Bed and breakfast - standard		Via Carlo Levi, 3	85031	Castelsaraceno	PZ			omissis.....		annuale	1	3		
161	8	Lauria	2830	B&B La casa dei panorami	Bed and breakfast - standard		Largo Sant'Angelo, 11	85031	Castelsaraceno	PZ			omissis.....		annuale	2	4		
162	8	Lauria	2885	B&B Leukos	Bed and breakfast - standard		Via Ciro Fontana, 27	85031	Castelsaraceno	PZ			omissis.....		annuale	3	6		
163	8	Lauria	2630	B&B Rosy Gallo	Bed and breakfast - standard		Piazza del Risorgimento, 1	85031	CASTELSARACENO	PZ	:		omissis.....		Annuale	2	4		
164	7	Senise	2205	La Selva di Durante Francesco	Affittacamere		C.da Pietrapica	85032	CHIAROMONTE	PZ			omissis.....		Annuale	3	6	4	
165	7	Senise	1191	Bed & Breakfast Casa Miraglia	Bed and breakfast - standard		Via Giovanni di Giura, 20/C	85032	CHIAROMONTE	PZ			omissis.....		annuale	3	6		
166	7	Senise	2815	B&B Antica Dimora	Bed and breakfast - comfort		Piazza G. Garibaldi, 37	85032	Chiaromonte	PZ			omissis.....		annuale	4	9	1	
167	7	Senise	2829	B&B Orizzonte infinito	Bed and breakfast - comfort		Piazza G. Marconi, 10	85032	Chiaromonte	PZ			omissis.....		annuale	5	8		
168	7	Senise	2835	Agriturismo Stellato	Agriturismo		Contrada Battifarano	85032	Chiaromonte	PZ			omissis.....		annuale	5	10	3	
169	7	Senise	235	Az. Agr. Costa Casale	Agriturismo		C.da Vito	85032	CHIAROMONTE	PZ			omissis.....		Annuale	5	17	5	
170	7	Senise	2667	Ostello Chiaromonte	Ostello per la gioventù		C.da San Rocco, s.n.	85032	Chiaromonte	PZ			omissis.....		annuale	30	60	16	
171	14	Policoro	2646	Girastrùtte	Affittacamere		Via Conte di Salemi, 2	75021	COLOBRARO	MT	:		omissis.....		annuale	5	7		

Anagrafe delle strutture ricettive della Basilicata - ANNO 2023 (aggiornata al 30/11/2023)

N	C.T.		COD. ES.	DENOMINAZIONE	TIPOLOGIA	CLASSIFICAZIONE	INDIRIZZO	CAP	COMUNE	PROV	TELEFONO	CELLULARE	FAX	SITO WEB	E-MAIL	APERTURA	CAMERE	POSTI LETTO standard	POSTI LETTO agglungibili	NOTE
	N. Prog.	Z. Pubs.																		
172	14	Policoro	2616	Casa del Museo dell'Olio	Casa e appartamento per vacanze		Corso Vittorio Emanuele III n. 18	75021	COLOBRARO	MT			omissis.....		Annuale	1	5		
173	14	Policoro	508	Silenti Dimore di Colobraro	Casa e appartamento per vacanze		Via Cavour	75021	COLOBRARO	MT			omissis.....		Annuale	4	34		
174	14	Policoro	1547	Antica Masseria Lucana	Agriturismo		C.da Ceracupa, 2	75021	COLOBRARO	MT			omissis.....		Stagionale	6	12	12	
175	6	Sant'Arcangelo	19	Albergo Le Rose	Albergo	3 stelle ***	Piazza Plebiscito, 15	85012	CORLETO PERTICARA	PZ			omissis.....		Annuale	6	9	2	
176	6	Sant'Arcangelo	2065	Convil Hotel	Albergo	3 stelle ***	Contrada Conche snc	85012	CORLETO PERTICARA	PZ			omissis.....		Annuale	31	61	2	
177	6	Sant'Arcangelo	21	Albergo Ristorante Priore	Albergo	1 stella *	Via Zanardelli, 2	85012	CORLETO PERTICARA	PZ			omissis.....		Annuale	8	14	3	
178	6	Sant'Arcangelo	1766	B&B Al Centro	Bed and breakfast - standard		Vico Plebiscito, 7	85012	CORLETO PERTICARA	PZ			omissis.....		Annuale	3	5		
179	6	Sant'Arcangelo	2864	B&B Casa Magaldi	Bed and breakfast - standard		Via Roma, 81	85012	Corleto Peticara	PZ			omissis.....		annuale	2	3		
180	6	Sant'Arcangelo	1327	B&B La Foresteria	Bed and breakfast - standard		C.da Bradia, s.n.c.	85012	CORLETO PERTICARA	PZ			omissis.....		annuale	3	6		
181	6	Sant'Arcangelo	1185	B&B Le Arcate	Bed and breakfast - standard		Via Luigi Einaudi, 15	85012	CORLETO PERTICARA	PZ			omissis.....		Annuale	6	9		
182	6	Sant'Arcangelo	1319	Agriturismo Il Repole	Agriturismo		C.da Tempa Demma, 17	85012	CORLETO PERTICARA	PZ			omissis.....		Annuale	10	15		
183	6	Sant'Arcangelo	1144	Agriturismo La Bradia di Monica Falotico	Agriturismo		Loc. Bradia	85012	CORLETO PERTICARA	PZ			omissis.....		Annuale	5	11		
184	6	Sant'Arcangelo	2886	Agriturismo Madonna del Saulo	Agriturismo		C.da Saulo, s.n.c.	85012	Corleto Peticara	PZ			omissis.....		annuale	3	9	2	
185	8	Lauria	2833	Affittacamere Mira Sinni	Affittacamere		Via Ing. G. Bruno, 127/A	85033	Episcopia	PZ			omissis.....		annuale	3	6	3	
186	8	Lauria	1127	B&B La Calanga	Bed and breakfast - standard		C.da Cucone, 2	85033	EPISCOPIA	PZ			omissis.....		Annuale	1	2	2	
187	8	Lauria	2674	Locanda rurale San Nicola	Locanda rurale		C.da Demanio - S.S. Sinnica	85033	Episcopia	PZ			omissis.....		annuale	5	8	2	
189	7	Senise	2291	Casa Vacanze del Pollino	Casa e appartamento per vacanze		Via Nicola Sole, 2	85032	FARDELLA	PZ			omissis.....		Annuale	1	8		
190	11	Ferrandina	187	Hotel degli Ulivi & Spa	Albergo	3 stelle ***	S.S. 407 Basentana km. 68 - Fraz. Borgo Macchia	75013	FERRANDINA	MT			omissis.....		Annuale	58	116	58	
191	11	Ferrandina	1253	Old West	Albergo	3 stelle ***	Ferrandina - Scalo Ferroviario	75013	FERRANDINA	MT			omissis.....		Annuale	27	47	4	
192	11	Ferrandina	2080	Dimora San Pietro	Casa e appartamento per vacanze		Salita Cappuccini, 27	75013	FERRANDINA	MT			omissis.....		Annuale	3	7		
193	11	Ferrandina	1333	B&B Dimora San Pietro	Bed and breakfast - standard		Via Cappuccini, 25	75013	FERRANDINA	MT			omissis.....		Stagionale	2	4		
195	2	Rionero in V.	1277	Resort Pace Sports Village	Albergo	4 stelle ****	Via Monsignor A. Pace, s.n.c.	85020	FILIANO	PZ			omissis.....		Annuale	36	116		
196	2	Rionero in V.	2695	B&B Villa Martina Pia	Bed and breakfast - comfort		C.da Palladino, 8	85020	Filiano	PZ			omissis.....		annuale	4	10		
197	1	Melfi	1304	Le Masserie del Falco	Albergo Rurale	4 stelle ****	C.da Reddito degli Angeli	85023	FORENZA	PZ			omissis.....		Annuale	9	18		
198	1	Melfi	2876	B&B Mikael	Bed and breakfast - standard		Vico dell'Arco, 30	85023	Forenza	PZ			omissis.....		annuale	2	4		
199	1	Melfi	239	Az. Agr. Masseria dell'Armeria	Agriturismo		C.da Monte Madonna dell'Armeria	85023	FORENZA	PZ			omissis.....		Stagionale	4	9	3	
200	7	Senise	2437	Albergo Ristorante Mango	Albergo	2 stelle **	Via A. De Gasperi, 46	85034	FRANCAVILLA IN SINNI	PZ			omissis.....		Annuale	18	24		
201	7	Senise	1045	Al Giardinetto	Affittacamere		C.da Passeggeri, 18	85034	FRANCAVILLA IN SINNI	PZ			omissis.....		Annuale	6	9		
202	7	Senise	766	Az. Agr. Acqua Bianca	Agriturismo		C.da Bruscata	85034	FRANCAVILLA IN SINNI	PZ			omissis.....		Annuale	3	12	3	
203	7	Senise	575	Az. Agr. Il Crepuscolo	Agriturismo		C.da Piano Rivitale	85034	FRANCAVILLA IN SINNI	PZ			omissis.....		Annuale	5	14	1	
204	7	Senise	249	Az. Agr. La Fontana del Tasso	Agriturismo		C.da Scaldaferrì, 40	85034	FRANCAVILLA IN SINNI	PZ			omissis.....		Annuale	5	10	5	
206	6	Sant'Arcangelo	1469	Affittacamere Eldorado	Affittacamere		Via Papa Giovanni XXIII, 32	85010	GALLICCHIO	PZ			omissis.....		Annuale	2	4		
207	6	Sant'Arcangelo	2863	Al Borgo Antico	Affittacamere		Via Bertano, 33	85010	Galicchio	PZ			omissis.....		annuale	4	7	4	
208	6	Sant'Arcangelo	1838	Al Bosco delle Api	Affittacamere		C.da Parriello, s.n.c.	85010	GALLICCHIO	PZ			omissis.....		Annuale	3	5		
209	6	Sant'Arcangelo	2738	Terra d'Oriente	Affittacamere		Contrada San Nicola S.n.c.	85010	Galicchio	PZ			omissis.....		annuale	2	4	1	
213	10	Grassano	1241	Hotel 407	Albergo	3 stelle ***	Via Scalo Ferroviario, 31/33 - Garaguso-Grassano-Tricarico Scalo	75010	GARAGUSO	MT			omissis.....		Annuale	12	21	8	
214	10	Grassano	1679	B&B Divona	Bed and breakfast - standard		Corso Vittorio Emanuele, 30/32	75010	GARAGUSO	MT			omissis.....		Stagionale	2	4	2	
215	3	Potenza	27	Hotel Kristall	Albergo	3 stelle ***	Piazza Municipio, 8	85013	GENZANO DI LUCANIA	PZ			omissis.....		Annuale	19	35	12	
216	3	Potenza	1391	B&B Palazzo Garibaldi	Bed and breakfast - standard		Corso Garibaldi, 42	85013	GENZANO DI LUCANIA	PZ			omissis.....		Annuale	3	6	2	
221	10	Grassano	2856	A due passi	Affittacamere		Vico Il Forno, 15	75014	Grassano	MT			omissis.....		annuale	4	6		
222	10	Grassano	1764	Casa Vacanze A due Passi	Casa e appartamento per vacanze		Via IV Novembre, 9	75014	GRASSANO	MT			omissis.....		Annuale	1	3	2	
223	10	Grassano	2540	Casa Vacanze Dar Dhiafa	Casa e appartamento per vacanze		Via 3° Capo Le Grotte	75014	GRASSANO	MT			omissis.....		Annuale	1	3		
224	10	Grassano	2637	La Casa del Belvedere	Casa e appartamento per vacanze		Via Roma, 80	75014	GRASSANO	MT			omissis.....		Annuale	1	4		
225	10	Grassano	1291	B&B Dar Dhiafa	Bed and breakfast - comfort		Via 3° Capo Le Grotte, 19	75014	GRASSANO	MT			omissis.....		Annuale	2	3		
226	9	Matera	2004	Il Terrazzo sul Basento	Affittacamere		Via Fontana dei Fichi, 5	75010	GROTTOLE	MT			omissis.....		Annuale	1	5	2	
227	9	Matera	2882	Wonder Casa	Affittacamere		Rione Amedeo, 17	75010	Grottole	MT			omissis.....		annuale	2	4		
228	9	Matera	2255	A' Terravecchia	Casa e appartamento per vacanze		Vico III Garibaldi, 9	75010	GROTTOLE	MT			omissis.....		Annuale	1	2	2	
229	9	Matera	1873	Alla Chiesa Diruta	Casa e appartamento per vacanze		Corso Garibaldi, 51	75010	GROTTOLE	MT			omissis.....		Annuale	2	7		
230	9	Matera	2861	Casetta Franceschina	Casa e appartamento per vacanze		Vico II Savoia, 8	75010	Grottole	MT			omissis.....		annuale	1	2		
231	9	Matera	2715	Il Centro Storico	Casa e appartamento per vacanze		C.so V. Emanuele, 28	75010	Grottole	MT			omissis.....		annuale	1	2	1	
232	9	Matera	2874	Marimonti Cottage	Casa e appartamento per vacanze		Contrada Serre	75010	Grottole	MT			omissis.....		annuale	1	2	1	

Anagrafe delle strutture ricettive della Basilicata - ANNO 2023 (aggiornata al 30/11/2023)

N	C.T.		COD. ES.	DENOMINAZIONE	TIPOLOGIA	CLASSIFICAZIONE	INDIRIZZO	CAP	COMUNE	PROV	TELEFONO	CELLULARE	FAX	SITO WEB	E-MAIL	APERTURA	CAMERE	POSTI LETTO standard	POSTI LETTO agglungibili	NOTE
	N. Prog.	Z. Pubs.																		
233	9	Matera	1259	B&B Il Nido delle Rondini	Bed and breakfast - standard		C.da Serre, s.n.c.	75010	GROTTOLE	MT			omissis.....		Annuale	3	6		
235	5	Marsicovetere	30	Hotel Park Grumentum	Albergo	3 stelle ***	Loc. Traversiti	85050	GRUMENTO NOVA	PZ			omissis.....		Annuale	81	153	21	
236	5	Marsicovetere	31	Lykos Hotel	Albergo	3 stelle ***	C.da Mattina, s.n.	85050	GRUMENTO NOVA	PZ			omissis.....		Annuale	56	108		
237	5	Marsicovetere	28	Albergo Ristorante Grumentum	Albergo	1 stella *	Corso Vittorio Emanuele, 11	85050	GRUMENTO NOVA	PZ			omissis.....		Annuale	9	17	2	
238	5	Marsicovetere	2578	B&B Le Ginestre	Bed and breakfast - standard		Corso Vittorio Emanuele, 11	85050	GRUMENTO NOVA	PZ			omissis.....		Annuale	3	6		
239	5	Marsicovetere	2769	B&B Le Maitre Charpentier	Bed and breakfast - standard		Via Zanardelli, 26	85050	Grumento Nova	PZ			omissis.....		annuale	3	6		
240	5	Marsicovetere	2814	B&B Nonna Rosa	Bed and breakfast - standard		Via V. Caputi, 24	85050	Grumento Nova	PZ			omissis.....		annuale	3	6		
241	5	Marsicovetere	2634	B&B Residenza San Giovanni	Bed and breakfast - standard		Vico Caputi, 4	85050	GRUMENTO NOVA	PZ			omissis.....		Annuale	3	7		
242	5	Marsicovetere	2713	B&B Zio Domenico	Bed and breakfast - standard		C.da La Marmora	85050	Grumento Nova	PZ			omissis.....		annuale	2	4		
243	5	Marsicovetere	2581	B&B-CasaNova	Bed and breakfast - standard		Vico VI Annunziata, 1	85050	GRUMENTO NOVA	PZ			omissis.....		Annuale	2	4		
244	5	Marsicovetere	2826	Agriturismo La Vecchia Quercia	Agriturismo		C.da Traversiti, 23	85050	Grumento Nova	PZ			omissis.....		annuale	6	11		
245	5	Marsicovetere	577	Agriturismo Parco Verde	Agriturismo		C.da Spineta	85050	GRUMENTO NOVA	PZ			omissis.....		Stagionale	3	6	3	
246	5	Marsicovetere	1667	Villa Carmela	Agriturismo		C.da Torricelle, 2	85050	GRUMENTO NOVA	PZ			omissis.....		Annuale	4	8	5	
247	6	Sant'Arcangelo	2760	Guest House Antichi Splendori	Affittacamere		C.da Santa Maria del Sauro	85010	Guardia Perticara	PZ			omissis.....		annuale	6	10		
248	6	Sant'Arcangelo	579	Az. Agr. Difesa D'Ischia	Agriturismo		C.da Difesa D'Ischia	85010	GUARDIA PERTICARA	PZ			omissis.....		Annuale	9	22	9	
249	6	Sant'Arcangelo	2043	Az. Agr. Masseria Pinto	Agriturismo		Strada Provinciale 103 km. 86 - C.da Scalella	85010	GUARDIA PERTICARA	PZ			omissis.....		Annuale	9	25		
251	9	Matera	1096	Hotel D.F. di Forliano Diodato	Albergo	3 stelle ***	Via Cristoforo Colombo - Zona PIP, 1	75022	IRSINA	MT			omissis.....		Annuale	30	56	13	
252	9	Matera	2316	I Basilischi	Affittacamere		Piazza Andrea Costa, 8/A	75022	IRSINA	MT			omissis.....		Annuale	4	8		
253	9	Matera	2805	Angela's Apartment	Casa e appartamento per vacanze		Via Carlo Cattaneo, 26	75022	Irsina	MT			omissis.....		annuale	1	4		
254	9	Matera	2285	Casa Vacanze Pizzicanto'	Casa e appartamento per vacanze		Via G. Bruno, 29	75022	IRSINA	MT			omissis.....		Annuale	1	2	2	
255	9	Matera	1608	Nomadisedentari	Casa e appartamento per vacanze		Via N. Matilde, 1	75022	IRSINA	MT			omissis.....		Annuale	2	6		
256	9	Matera	2343	B&B Borgo Antico	Bed and breakfast - standard		Via Santa Sofia, 30	75022	IRSINA	MT			omissis.....		Annuale	1	2	1	
257	9	Matera	2372	B&B Casa Sole	Bed and breakfast - standard		Vico II Metaponto, 3/5	75022	IRSINA	MT			omissis.....		annuale	1	2	1	
258	9	Matera	2344	B&B Le Antiche Mura	Bed and breakfast - standard		Via Ascensione/Via Nicola Matilde	75022	IRSINA	MT			omissis.....		Annuale	1	3		
259	9	Matera	981	B&B Lucania	Bed and breakfast - standard		Via M. Gorki, 4	75022	IRSINA	MT			omissis.....		Annuale	4	8	1	
260	9	Matera	2524	Villa Lancellotti	Agriturismo		C.da Occhiambolo, s.n.c.	75022	IRSINA	MT			omissis.....		Annuale	5	10		
262	8	Lauria	2335	BHOTEL	Albergo	4 stelle ****	Viale Colombo, 76	85042	LAGONEGRO	PZ			omissis.....		Annuale	64	128	49	
263	8	Lauria	1809	Hotel San Nicola	Albergo	3 stelle ***	Piazza della Repubblica, 27	85042	LAGONEGRO	PZ			omissis.....		Annuale	12	24	4	
264	8	Lauria	32	Hotel Caimo Bed-Breakfast	Albergo	2 stelle **	Via dei Gladioli, 3	85042	LAGONEGRO	PZ			omissis.....		Annuale	16	25	12	
265	8	Lauria	36	Albergo La Casina Rossa	Albergo	1 stella *	Via Valle del Noce, 2 - C.da Vurgo	85042	LAGONEGRO	PZ			omissis.....		Annuale	6	9	2	
266	8	Lauria	1119	Locanda da Federico	Affittacamere		Via Carmine, 15	85042	LAGONEGRO	PZ			omissis.....		Annuale	6	12	6	
267	8	Lauria	2914	Pensione Oliva	Affittacamere		Via San Vito, 2	85042	Lagonegro	PZ			omissis.....		annuale	5	10		
268	8	Lauria	2862	Lulugiù 1 B&B	Bed and breakfast - standard		Via Tribunale, 5-7	85042	Lagonegro	PZ			omissis.....		annuale	2	8		
269	8	Lauria	2610	Lulugiù B&B	Bed and breakfast - standard		Via San Pietro, 5/7	85042	LAGONEGRO	PZ			omissis.....		Annuale	2	4	4	
270	8	Lauria	2827	Agriturismo Monte Pennarone	Agriturismo		C.da Pennarone	85042	Lagonegro	PZ			omissis.....		stagionale	4	13		
271	8	Lauria	760	Az. Agr. Ai Carconi	Agriturismo		C.da Carconi - Svincolo A3 Lagonegro Nord - Potenza	85042	LAGONEGRO	PZ			omissis.....		Annuale	12	24		
272	8	Lauria	583	Az. Agr. Il Bucaneve	Agriturismo		C.da Petina Chiana, snc	85042	LAGONEGRO	PZ			omissis.....		Annuale	2	9	4	
273	8	Lauria	2152	Hotel Terme	Albergo	3 stelle ***	C.da Calda	85043	LATRONICO	PZ			omissis.....		Annuale	24	48		
274	8	Lauria	2442	Den Hotel Terme	Albergo	2 stelle **	Via Cremonesi, 52 - C.da Calda	85043	LATRONICO	PZ			omissis.....		Annuale	14	25		
275	8	Lauria	2840	Casa di Nonna Filomena	Casa e appartamento per vacanze		Via Chiesa, 7 - Loc. Agromonte Mileo	85043	Latronico	PZ			omissis.....		annuale	1	3	1	
276	8	Lauria	2866	Casa di Nonna Maria	Casa e appartamento per vacanze		Via Pomagreste, 21 - Fraz. Magnano	85043	Latronico	PZ			omissis.....		annuale	1	4		
277	8	Lauria	2867	Casa vacanze da Ricky e Nicky	Casa e appartamento per vacanze		Via Provinciale Agromonte Mileo, 552	85043	Latronico	PZ			omissis.....		annuale	1	5		
278	8	Lauria	2474	Casa Vacanze Monteverde	Casa e appartamento per vacanze		Via Monteverde, 2	85043	LATRONICO	PZ			omissis.....		Annuale	1	2		
279	8	Lauria	2841	La Casa di Pina	Casa e appartamento per vacanze		Via Pomagresta, 9 - Loc. Agromonte Magnano	85043	Latronico	PZ			omissis.....		annuale	1	4	1	
280	8	Lauria	1545	B&B Delle Grotte	Bed and breakfast - standard		Via Cremonesi, 34 - Loc. Calda Terme	85043	LATRONICO	PZ			omissis.....		Annuale	2	4	2	
281	8	Lauria	1648	B&B Delle Terme	Bed and breakfast - standard		Via Serrone, 8	85043	LATRONICO	PZ			omissis.....		Annuale	2	3		
282	8	Lauria	1692	B&B Il Casaletto	Bed and breakfast - standard		Via Nicotera, 7/A	85043	LATRONICO	PZ			omissis.....		Annuale	2	5	2	
283	8	Lauria	2838	B&B Porta D'Alpi	Bed and breakfast - standard		Via Roma, 112	85043	Latronico	PZ			omissis.....		annuale	3	8		
284	8	Lauria	2865	B&B Villa Giacomina	Bed and breakfast - standard		Via G. Cremonesi, 37	85043	Latronico	PZ			omissis.....		annuale	4	8		
285	8	Lauria	1570	Rifugio La Faggeta	Rifugio di montagna		Via Malboschetto, s.n.c.	85043	LATRONICO	PZ			omissis.....		Annuale	2	12		
287	3	Potenza	2774	La Casa di Giò	Affittacamere		Contrada Braida, s.n.c.	85014	Laurenzana	PZ			omissis.....		annuale	3	5	2	

Anagrafe delle strutture ricettive della Basilicata - ANNO 2023 (aggiornata al 30/11/2023)

N	C.T.		COD. ES.	DENOMINAZIONE	TIPOLOGIA	CLASSIFICAZIONE	INDIRIZZO	CAP	COMUNE	PROV	TELEFONO	CELLULARE	FAX	SITO WEB	E-MAIL	APERTURA	CAMERE	POSTI LETTO standard	POSTI LETTO agglungibili	NOTE
	N. Prog.	N. Pres.																		
288	3	Potenza	1401	B&B Il Borgo	Bed and breakfast - standard		Piazza Domenico Asselta, 6	85014	LAURENZANA	PZ			omissis.....		Annuale	5	8		
289	3	Potenza	2902	B&B L'Antico Palazzo	Bed and breakfast - standard		Via Carlo Pisacane, 13	85014	LAURENZANA	PZ			omissis.....		Annuale	2	4	2	
290	3	Potenza	1007	Az. Agr. L'Abetina	Agriturismo		Loc. Abetina	85014	LAURENZANA	PZ			omissis.....		Stagionale	4	13		
293	8	Lauria	750	Happy Moments Resort Hotel	Albergo	3 stelle ***	C.da Mosella - Loc. Galdo	85044	LAURIA	PZ			omissis.....		Annuale	15	30		
294	8	Lauria	47	Hotel Isola di Lauria	Albergo	3 stelle ***	Via Insorti d'Ungheria, 6	85044	LAURIA	PZ			omissis.....		Annuale	36	69	30	
295	8	Lauria	1090	Hotel San Domenico	Albergo	3 stelle ***	C.da S. Alfonso, 305	85044	LAURIA	PZ			omissis.....		Annuale	9	18		
296	8	Lauria	2679	Hotel Villa Terry	Albergo	3 stelle ***	C.da Malfitano, 30	85044	Lauria	PZ			omissis.....		annuale	9	18		
297	8	Lauria	1428	Guest House GeMar	Affittacamere		C.da Cavallo	85044	LAURIA	PZ			omissis.....		Annuale	7	13		
298	8	Lauria	2842	Apartment 1970	Casa e appartamento per vacanze		Contrada Pecorone, 296	85044	Lauria	PZ			omissis.....		annuale	1	4	2	
299	8	Lauria	2727	The Junior House - Casa vacanza	Casa e appartamento per vacanze		Via Rocco Scotellaro, 154	85044	Lauria	PZ			omissis.....		annuale	1	3	2	
300	8	Lauria	2828	B&B A Taverna	Bed and breakfast - standard		Via Carlo Alberto, 4	85044	Lauria	PZ			omissis.....		stagionale	2	6		
301	8	Lauria	2839	B&B Allescalette	Bed and breakfast - standard		Via Teatro, 1	85044	Lauria	PZ			omissis.....		annuale	4	8		
302	8	Lauria	2235	B&B La Fontana Borbone	Bed and breakfast - standard		Via Nazionale, 17	85044	LAURIA	PZ			omissis.....		Annuale	4	6		
303	8	Lauria	2027	B&B Masseria Cozzi	Bed and breakfast - standard		C.da Starsia - Fraz. Galdo	85044	LAURIA	PZ			omissis.....		Annuale	4	8		
304	8	Lauria	2680	B&B La Quercia di Massena	Bed and breakfast - comfort		C.da Seta, 88	85044	Lauria	PZ			omissis.....		annuale	4	8	2	
305	8	Lauria	2790	B&B Villa Ombrosa	Bed and breakfast - comfort		C.da Pisciole Vetrano, 7	85044	Lauria	PZ			omissis.....		stagionale	3	6	1	
306	8	Lauria	255	Az. Agr. Miele	Agriturismo		C.da Montagnola, 25 - Fraz. Seluci	85044	LAURIA	PZ			omissis.....		Annuale	2	8	2	
307	8	Lauria	1987	Rifugio Conserva	Rifugio di montagna		Contrada Conserva	85044	LAURIA	PZ			omissis.....		Annuale	7	10	3	
308	1	Melfi	2392	San Barbato Resort Spa & Golf	Albergo	5 stelle lusso ****	S.S. 93 Km. 56,360	85024	LAVELLO	PZ			omissis.....		Annuale	33	60	5	
309	1	Melfi	1231	Hotel Dante	Albergo	3 stelle ***	Vico II Dante, 6/8	85024	LAVELLO	PZ			omissis.....		Annuale	12	20	3	
310	1	Melfi	1101	Hotel La Coccinella	Albergo	3 stelle ***	Via Pescara, 35	85024	LAVELLO	PZ			omissis.....		Annuale	18	24		
311	1	Melfi	2294	Moma Hotel	Albergo	3 stelle ***	Via E. Fermi, 2	85024	LAVELLO	PZ			omissis.....		Annuale	19	41	2	
312	1	Melfi	2786	Forentum Albergo Diffuso	Albergo Diffuso	3 stelle ***	Piazza Plebisito, 12	85024	LAVELLO	PZ			omissis.....		Annuale	17	34	4	
313	1	Melfi	50	Albergo Italia	Albergo	2 stelle **	Via Giovanni Robbe, 21	85024	LAVELLO	PZ			omissis.....		Annuale	12	20	2	
314	1	Melfi	2009	Hotel in Fiore	Albergo	2 stelle **	Via Torino, 14/A	85024	LAVELLO	PZ			omissis.....		Annuale	8	14		
315	1	Melfi	1329	Affittacamere Mozart	Affittacamere		Corso G. Fortunato, 136	85024	LAVELLO	PZ			omissis.....		Annuale	5	11		
316	1	Melfi	1207	Locanda Largo Casale	Affittacamere		Largo Casale, 24/26	85024	LAVELLO	PZ			omissis.....		Annuale	1	2	2	
317	1	Melfi	2542	B&B La Pergola	Bed and breakfast - comfort		Piazza G. Falcone, 2	85024	LAVELLO	PZ			omissis.....		Annuale	4	8		
318	8	Lauria	1561	Hotel Santavenero	Albergo	5 stelle lusso ****	Via Conte Stefano Rivetti, 1 - Fraz. Fiumicello	85046	MARATEA	PZ			omissis.....		Stagionale	26	52		
319	8	Lauria	1562	Hotel Santavenero - Dipendenza	Albergo	5 stelle lusso ****	Via Conte Stefano Rivetti, 1 - Fraz. Fiumicello	85046	MARATEA	PZ			omissis.....		Stagionale	9	18		
320	8	Lauria	2044	Grand Hotel Pianetamaratea	Albergo	4 stelle ****	C.da Santa Caterina, 50	85046	MARATEA	PZ			omissis.....		Stagionale	161	322	161	
321	8	Lauria	1132	Hotel Murmann	Albergo	4 stelle ****	Via Fiumicello, 2	85046	MARATEA	PZ			omissis.....		Stagionale	32	64	8	
322	8	Lauria	72	Hotel Villa Cheta Restaurant	Albergo	4 stelle ****	Via Timpone, 46 - Fraz. Acqualfredda	85046	MARATEA	PZ			omissis.....		Stagionale	23	46	23	
323	8	Lauria	70	La Locanda delle Donne Monache	Albergo	4 stelle ****	Via Carlo Mazzei, 4	85046	MARATEA	PZ			omissis.....		Stagionale	27	50	10	
324	8	Lauria	1320	Albergo Cala del Citro	Albergo	3 stelle ***	Marina di Maratea - Via Rovina	85046	MARATEA	PZ			omissis.....		Stagionale	8	14	5	
325	8	Lauria	504	Hotel Capo Casale	Albergo	3 stelle ***	Via Capo Casale	85046	MARATEA	PZ			omissis.....		Annuale	14	27	8	
326	8	Lauria	60	Hotel Gabbiano	Albergo	3 stelle ***	Via Luppa, 24 - Fraz. Acqualfredda	85046	MARATEA	PZ			omissis.....		Stagionale	39	78	6	
327	8	Lauria	61	Hotel Martino	Albergo	3 stelle ***	Via Citrosello, 16 - Fraz. Marina di Maratea	85046	MARATEA	PZ			omissis.....		Stagionale	37	74	16	
328	8	Lauria	1326	Hotel Ristorante Borgo La Tana	Albergo	3 stelle ***	Via dell'Amicizia, 22 - Fraz. Castrocuoco	85046	MARATEA	PZ			omissis.....		stagionale	56	102	8	
329	8	Lauria	64	Hotel San Diego	Albergo	3 stelle ***	S.S. 18 - Via Nazionale, 59 - Fraz. Acqualfredda	85046	MARATEA	PZ			omissis.....		Stagionale	60	119	25	
330	8	Lauria	66	Hotel Settebello	Albergo	3 stelle ***	Via Fiumicello, 38 - Fraz. Fiumicello	85046	MARATEA	PZ			omissis.....		Stagionale	28	53	25	
331	8	Lauria	67	Hotel Villa degli Aranci	Albergo	3 stelle ***	Via Proffiti, 8 - Fraz. Porto di Maratea	85046	MARATEA	PZ			omissis.....		Stagionale	19	38	19	
332	8	Lauria	500	Hotel Villa delle Meraviglie	Albergo	3 stelle ***	C.da Oglastro	85046	MARATEA	PZ			omissis.....		Stagionale	24	52	4	
333	8	Lauria	2085	Illicini	Albergo	3 stelle ***	Loc. Illicini - Via Malcanale, 6	85046	MARATEA	PZ			omissis.....		Stagionale	11	22	3	
334	8	Lauria	2083	Villaggio - Camping Maratea	Villaggio-camping		Via del Mare, 1/2 - Fraz. Castrocuoco	85046	MARATEA	PZ			omissis.....		Stagionale	150	600		
335	8	Lauria	2924	4 Essences	Affittacamere		Via Santavenero, 10	85046	Maratea	PZ			omissis.....		annuale	11	22		
336	8	Lauria	2134	Affittacamere Fiorella	Affittacamere		Via Santavenero, snc - Fraz. Fiumicello	85046	MARATEA	PZ			omissis.....		Stagionale	7	21		
337	8	Lauria	2916	San Giuseppe Relais	Affittacamere		Via San Giuseppe, 1 - Marina di Maratea	85046	Maratea	PZ			omissis.....		stagionale	4	8		
338	8	Lauria	1770	Villa Caterina	Affittacamere		Via Tirrena, 61 - C.da Cersuta	85046	MARATEA	PZ			omissis.....		Annuale	4	8		
339	8	Lauria	2895	Appartamenti Darsena - Macarro - Marina	Casa e appartamento per vacanze		Via San Francesco dei Poverelli, 2	85046	Maratea	PZ			omissis.....		stagionale	3	8	1	
340	8	Lauria	2787	Casa Ulivi	Casa e appartamento per vacanze		Via Za Pagana, 10	85046	Maratea	PZ			omissis.....		annuale	1	4		

Anagrafe delle strutture ricettive della Basilicata - ANNO 2023 (aggiornata al 30/11/2023)

N	C.T.		COD. ES.	DENOMINAZIONE	TIPOLOGIA	CLASSIFICAZIONE	INDIRIZZO	CAP	COMUNE	PROV	TELEFONO	CELLULARE	FAX	SITO WEB	E-MAIL	APERTURA	CAMERE	POSTI LETTO standard	POSTI LETTO agglungbill	NOTE
	N. Prog.	N. Pres.																		
341	8	Lauria	2558	Casa Vacanze da Cristina	Casa e appartamento per vacanze		Via Fiumicello, 57	85046	MARATEA	PZ			omissis.....		Annuale	1	6		
342	8	Lauria	2608	Casa Vacanze Dea Maris	Casa e appartamento per vacanze		Via Santavenera, 15 - Fraz. Fiumicello	85046	MARATEA	PZ			omissis.....		Stagionale	2	8		
343	8	Lauria	2908	Casa vacanze Relax Maratea	Casa e appartamento per vacanze		Via Sant'Elia, 60	85046	Maratea	PZ			omissis.....		annuale	1	2		
344	8	Lauria	2904	Casa vacanze Santicelli	Casa e appartamento per vacanze		Via Santicelli - Fraz. Capo Casale	85046	Maratea	PZ			omissis.....		stagionale	1	4		
345	8	Lauria	2278	Dimore Santojanni La Casa sul Porto	Casa e appartamento per vacanze		Via Porto Arenile, 32 - Loc. Porto	85046	MARATEA	PZ			omissis.....		Stagionale	2	8		
346	8	Lauria	2909	Il Casalino	Casa e appartamento per vacanze		Contrada Ogliastro, 4	85046	Maratea	PZ			omissis.....		annuale	6	22	2	
347	8	Lauria	2910	La Casetta a Fiumicello	Casa e appartamento per vacanze		Via Civita, 8 - Fraz. Fiumicello	85046	Maratea	PZ			omissis.....		stagionale	1	4		
348	8	Lauria	2308	La Matrella	Casa e appartamento per vacanze		Loc. Malcanale, 2	85046	MARATEA	PZ			omissis.....		Stagionale	1	11		
349	8	Lauria	2613	Le Case di Nina	Casa e appartamento per vacanze		Via Caini, 8 - C.da Caini	85046	MARATEA	PZ	:		omissis.....		Annuale	2	6		
350	8	Lauria	2391	Le Case di Sara	Casa e appartamento per vacanze		Via Porto, 18/35	85046	MARATEA	PZ			omissis.....		Stagionale	2	9	2	
351	8	Lauria	2903	Le Case sul Porto	Casa e appartamento per vacanze		Via Marinella, 29	85046	Maratea	PZ			omissis.....		stagionale	2	4	2	
352	8	Lauria	2911	Nomis Holiday Home	Casa e appartamento per vacanze		Via Cavour, 9	85046	Maratea	PZ	:		omissis.....		annuale	1	4	2	
353	8	Lauria	465	Olivo Filomena	Casa e appartamento per vacanze		Via Santa Teresa, s.n. - Fraz. Marina di Maratea	85046	MARATEA	PZ			omissis.....		Stagionale	1	6		
354	8	Lauria	2084	Residence Pianeta Maratea	Casa e appartamento per vacanze		Via Santa Caterina, 2/A	85046	MARATEA	PZ			omissis.....		Stagionale	222	1255		
355	8	Lauria	2918	Villa Florio	Casa e appartamento per vacanze		Via Citrosello, 14 - Marina di Maratea	85046	Maratea	PZ			omissis.....		stagionale	1	5		
356	8	Lauria	2305	Villa Glauca	Casa e appartamento per vacanze		Via Fiumicello, 58 - Fraz. Fiumicello	85046	MARATEA	PZ	:		omissis.....		Stagionale	3	7		
357	8	Lauria	2720	Villa Rosa	Casa e appartamento per vacanze		Via San Gerardo Maiella, s.n. - Fraz. Castrocuoco	85046	Maratea	PZ			omissis.....		stagionale	4	11	2	
358	8	Lauria	2421	Villa Rosamaria	Casa e appartamento per vacanze		Via San Bartolo, 8 - Marina di Maratea	85046	MARATEA	PZ	:		omissis.....		Annuale	1	4	1	
359	8	Lauria	1021	Villacarolina	Casa e appartamento per vacanze		Via Largo Cappuccini, 2	85046	MARATEA	PZ			omissis.....		Stagionale	2	10		
360	8	Lauria	2912	Wishing well Maratea	Casa e appartamento per vacanze		Contrada Santa Maria, s.n.c.	85046	Maratea	PZ			omissis.....		stagionale	2	7		
361	8	Lauria	2171	B&B 'A Suata	Bed and breakfast - standard		Via Santavenera, s.n.c. - Fraz. Fiumicello	85046	MARATEA	PZ			omissis.....		Stagionale	3	6		
362	8	Lauria	1315	B&B Blanda bed & breakfast	Bed and breakfast - standard		Via dell'Amicizia, 12 - Fraz. Castrocuoco	85046	MARATEA	PZ	:		omissis.....		Annuale	2	4	2	
363	8	Lauria	1680	B&B Calandrella	Bed and breakfast - standard		Via delle Querce, 1 - Fraz. Cersuta	85046	MARATEA	PZ	(.....omissis.....		Stagionale	3	7		
364	8	Lauria	2647	B&B da Anna Maria	Bed and breakfast - standard		Via Papadeola s.n.c.	85046	MARATEA	PZ	:		omissis.....		annuale	2	4		
365	8	Lauria	2906	B&B da Maria Teresa	Bed and breakfast - standard		Via Sorgimpiano, 2	85046	Maratea	PZ	:		omissis.....		stagionale	3	6		
366	8	Lauria	2779	B&B Dal Maestro	Bed and breakfast - standard		Via Alessando Mandarini, 21	85046	Maratea	PZ	:		omissis.....		annuale	3	6		
367	8	Lauria	2917	B&B Il Ruscello	Bed and breakfast - standard		Via Sorgimpiano, 14/A	85046	Maratea	PZ			omissis.....		stagionale	4	9		
368	8	Lauria	1636	B&B Il Vecchio e il Mare	Bed and breakfast - standard		Via Albert Bruce Sabin, 22 - Fraz. Fiumicello	85046	MARATEA	PZ			omissis.....		Annuale	6	12		
369	8	Lauria	1216	B&B La Casa del Gelso	Bed and breakfast - standard		Via Timpone, 47 - Fraz. Acquafrredda	85046	MARATEA	PZ	(.....omissis.....		Stagionale	2	4	1	
370	8	Lauria	2431	B&B La Dimora di Alfonso	Bed and breakfast - standard		Via Santavenera, 151 - Fraz. Fiumicello	85046	MARATEA	PZ	(.....omissis.....		Annuale	4	8		
371	8	Lauria	1658	B&B La Giara	Bed and breakfast - standard		Via Torretta, 4 - Fraz. Acquafrredda	85046	MARATEA	PZ			omissis.....		Annuale	4	9		
372	8	Lauria	1103	B&B La Residenza	Bed and breakfast - standard		Via Vallone Arenara, 6 - Fraz. Marina di Maratea	85046	MARATEA	PZ			omissis.....		Stagionale	3	6		
373	8	Lauria	2648	B&B La Torre	Bed and breakfast - standard		Piazza Vitolo, 6	85046	MARATEA	PZ			omissis.....		annuale	2	4		
374	8	Lauria	1029	B&B La Torretta	Bed and breakfast - standard		Via Capo La Nave, 18 - Loc. Cersuta	85046	MARATEA	PZ			omissis.....		Annuale	2	4		
375	8	Lauria	1028	B&B Le Chiane	Bed and breakfast - standard		Via delle Querce, 3 - C.da Cersuta	85046	MARATEA	PZ			omissis.....		Stagionale	3	6		
376	8	Lauria	2490	B&B Le Tre Rose	Bed and breakfast - standard		Via Profiti, 79	85046	MARATEA	PZ	:		omissis.....		Stagionale	3	7		
377	8	Lauria	1244	B&B Marabea	Bed and breakfast - standard		Via La Rosa, 17	85046	MARATEA	PZ	:		omissis.....		Stagionale	2	5		
378	8	Lauria	2042	B&B Maratea - Casa Grimaldi	Bed and breakfast - standard		Via San Nicola, 19	85046	MARATEA	PZ			omissis.....		annuale	1	3		
379	8	Lauria	1324	B&B Maratea Garden House	Bed and breakfast - standard		Via Canalelli, 4 - Fraz. Acquafrredda	85046	MARATEA	PZ	:		omissis.....		Annuale	2	4		
380	8	Lauria	1717	B&B Mariposa	Bed and breakfast - standard		Via Cersuta, 23	85046	MARATEA	PZ			omissis.....		Annuale	2	4	1	
381	8	Lauria	2046	B&B Nefer	Bed and breakfast - standard		Via Cersuta, 27	85046	MARATEA	PZ			omissis.....		Annuale	4	8		
382	8	Lauria	1502	B&B Nonna Vincenza	Bed and breakfast - standard		Via Nitti, 25 - Loc. Acquafrredda	85046	MARATEA	PZ			omissis.....		Annuale	5	12		
383	8	Lauria	2334	B&B nonnAngela	Bed and breakfast - standard		Via Vallina, 9	85046	MARATEA	PZ			omissis.....		Annuale	3	6		
384	8	Lauria	2082	B&B Sabrina	Bed and breakfast - standard		Via Nazionale, 14 - Fraz. Cersuta	85046	MARATEA	PZ			omissis.....		Annuale	3	6		
385	8	Lauria	1204	B&B Tatiana	Bed and breakfast - standard		Via Ondano, 11/A	85046	MARATEA	PZ			omissis.....		Stagionale	4	8		
386	8	Lauria	1202	B&B Tenuta Palmieri	Bed and breakfast - standard		Via Cersuta, 29/A - Fraz. Cersuta	85046	MARATEA	PZ			omissis.....		Stagionale	2	3		
387	8	Lauria	2315	B&B Thea Maris	Bed and breakfast - standard		Via Profiti, 35	85046	MARATEA	PZ	:		omissis.....		Stagionale	3	7		
388	8	Lauria	2326	B&B Villa Rosa	Bed and breakfast - standard		Via San Nicola, 4	85046	MARATEA	PZ			omissis.....		Stagionale	4	9		
389	8	Lauria	2054	B&B Vista Mare	Bed and breakfast - standard		Via Citrosello, 28/I - Fraz. Marina di Maratea	85046	MARATEA	PZ			omissis.....		Annuale	3	6		
390	8	Lauria	2114	B&B Zia Yaya	Bed and breakfast - standard		Via Cersuta, 9 - Fraz. Cersuta	85046	MARATEA	PZ			omissis.....		Annuale	2	4		
391	8	Lauria	1527	HF Fiorella B&B	Bed and breakfast - standard		Via Santavenera, 21	85046	MARATEA	PZ	:		omissis.....		Stagionale	5	12		

Anagrafe delle strutture ricettive della Basilicata - ANNO 2023 (aggiornata al 30/11/2023)

N	C.T.		COD. ES.	DENOMINAZIONE	TIPOLOGIA	CLASSIFICAZIONE	INDIRIZZO	CAP	COMUNE	PROV	TELEFONO	CELLULARE	FAX	SITO WEB	E-MAIL	APERTURA	CAMERE	POSTI LETTO standard	POSTI LETTO agglungibili	NOTE
	N. Prog.	N. Pubs.																		
392	8	Lauria	2796	B&B Felice	Bed and breakfast - comfort		C.da Massa	85046	Maratea	PZ			omissis.....		annuale	3	8		
393	8	Lauria	2200	B&B La Giancarla	Bed and breakfast - comfort		Via Prazza Inferiore, 16	85046	MARATEA	PZ			omissis.....		Annuale	3	6		
394	8	Lauria	1316	B&B La Rotondella	Bed and breakfast - comfort		Via Timponi, 20 - Fraz. Acquafredda	85046	MARATEA	PZ			omissis.....		Annuale	1	2		
395	8	Lauria	2239	B&B Laino	Bed and breakfast - comfort		Via Rasi, 4/c - Fraz. Fiumicello	85046	MARATEA	PZ			omissis.....		Annuale	6	12	6	
396	8	Lauria	2068	B&B Le Tre Casette	Bed and breakfast - comfort		Via Porto, 48	85046	MARATEA	PZ			omissis.....		Stagionale	3	5	1	
397	8	Lauria	1834	B&B Silvana	Bed and breakfast - comfort		Via dell'amicizia, 20 -	85046	MARATEA	PZ			omissis.....		Annuale	3	7		
398	8	Lauria	2915	Orizzonte Blu B&B	Bed and breakfast - comfort		Via Massa Timpone, 29	85046	Maratea	PZ			omissis.....		stagionale	2	4		
399	8	Lauria	2022	ReginElena B&B	Bed and breakfast - comfort		Via Alessandro Mandarini, 28	85046	MARATEA	PZ			omissis.....		Annuale	3	5	1	
400	8	Lauria	263	Agriturismo Mararanch	Agriturismo		Via del Mare, 1 - Fraz. Castrocucco	85046	MARATEA	PZ			omissis.....		Stagionale	16	60		
404	5	Marsicovetere	1537	Affittacamere Agrivacanze	Affittacamere		Via Vitt. Emanuele Vico III, 4	85052	MARSICO NUOVO	PZ			omissis.....		Annuale	2	3		
405	5	Marsicovetere	1660	Al Pergolato	Casa e appartamento per vacanze		C.da Calabritto, 3	85052	MARSICO NUOVO	PZ			omissis.....		Annuale	5	9		
406	5	Marsicovetere	985	B&B Parisi	Bed and breakfast - standard		C.da Valle Casale, 6 - Fraz. Galaino	85052	MARSICO NUOVO	PZ			omissis.....		Stagionale	2	3		
407	5	Marsicovetere	264	Agriturismo Vignola	Agriturismo		C.da Capo D'Acqua, 23	85052	MARSICO NUOVO	PZ			omissis.....		Annuale	5	12	5	
408	5	Marsicovetere	1725	Hotel Sirio	Albergo	3 stelle ***	Via Nazionale, 27 - Fraz. Villa D'Agri	85050	MARSICOVETERE	PZ			omissis.....		Annuale	44	88		
409	5	Marsicovetere	1490	B&B Addò Mast Giuann	Bed and breakfast - standard		Via Guglielmo Marconi, 37 - Fraz. Villa D'Agri	85050	MARSICOVETERE	PZ			omissis.....		Annuale	2	4		
412	9	Matera	2322	Aquatio Cave Luxury Hotel & SPA	Albergo	5 stelle lusso ****	Via Conche, 12	75100	MATERA	MT			omissis.....		annuale	35	70	29	
413	9	Matera	2532	Quarry Resort	Albergo	5 stelle lusso ****	Via San Giacomo, 39	75100	MATERA	MT			omissis.....		Annuale	12	34		
414	9	Matera	2212	Sant'Angelo Luxury Resort	Albergo	5 stelle lusso ****	Rione Pianelle	75100	MATERA	MT			omissis.....		Annuale	22	44	12	
415	9	Matera	2535	La Suite Matera Hotel & Spa	Albergo	5 stelle ****	Via Lucana, 137	75100	MATERA	MT			omissis.....		Annuale	40	80	8	
416	9	Matera	1085	Palazzo Gattini	Albergo	5 stelle ****	Piazza Duomo, 13-14	75100	MATERA	MT			omissis.....		Annuale	20	40	2	
417	9	Matera	2598	Alvino 1884	Albergo	4 stelle ****	Via Guglielmo Marconi, 28	75100	MATERA	MT			omissis.....		annuale	25	50		
418	9	Matera	1170	Casale dei Sindaci - Albergo del Sedile	Albergo	4 stelle ****	Recinto del Sedile, 4	75100	MATERA	MT			omissis.....		Annuale	17	34	8	
419	9	Matera	1050	Casino Ridola	Albergo	4 stelle ****	Via Morelli, 13	75100	MATERA	MT			omissis.....		Annuale	9	18	6	
420	9	Matera	2450	Cenobio Hotel Matera	Albergo	4 stelle ****	Via Civita, 9 - 10 - 11 - 12 - 13 - 14 - 15	75100	MATERA	MT			omissis.....		Annuale	9	24	3	
421	9	Matera	2797	Hotel Cave del Sole Resort & Beauty	Albergo	4 stelle ****	C.da La Vaglia	75100	MATERA	MT			omissis.....		Annuale	16	32	8	
422	9	Matera	195	Hotel del Campo	Albergo	4 stelle ****	Via Lucrezio, s.n.	75100	MATERA	MT			omissis.....		Annuale	35	69	6	
423	9	Matera	2520	Hotel Dimora del Monaco	Albergo	4 stelle ****	Via Gravina s.n.c.	75100	MATERA	MT			omissis.....		Annuale	23	44	6	
424	9	Matera	1539	Hotel La Corte	Albergo	4 stelle ****	S.S. 99 km. 14+690 - Loc. Rondinelle	75100	MATERA	MT			omissis.....		Annuale	44	88	2	
425	9	Matera	2804	Hotel Mosaico	Albergo	4 stelle ****	Via G. B. Pirelli snc - Z.I. La Martella	75100	Matera	MT			omissis.....		annuale	48	96	72	
426	9	Matera	2277	Hotel Nazionale	Albergo	4 stelle ****	Via Nazionale, 158/A	75100	MATERA	MT			omissis.....		Annuale	39	78	8	
427	9	Matera	477	Hotel San Domenico	Albergo	4 stelle ****	Via Roma, 15	75100	MATERA	MT			omissis.....		Annuale	72	126	54	
428	9	Matera	1102	La Casa di Lucio	Albergo	4 stelle ****	Via San Pietro Caveoso, 66	75100	MATERA	MT			omissis.....		Annuale	7	14	2	
429	9	Matera	2811	Le Malve Cave Retreat	Albergo	4 stelle ****	Rione Malve, 44	75100	Matera	MT			omissis.....		annuale	10	20	4	
430	9	Matera	2770	Lo Stemma Luxury Hotel	Albergo	4 stelle ****	Via delle Beccherie, 37	75100	Matera	MT			omissis.....		annuale	9	17	7	
431	9	Matera	2501	Masseria Fontana di Vite	Albergo	4 stelle ****	C.da Fontana di Vite - Borgo Venusio	75100	MATERA	MT			omissis.....		Annuale	13	26	2	
432	9	Matera	2785	Masseria Fortificata San Francesco	Albergo	4 stelle ****	C.da San Francesco	75100	MATERA	MT			omissis.....		Annuale	9	18	4	
433	9	Matera	2159	Palazzo del Duca	Albergo	4 stelle ****	Via Muro, 50	75100	MATERA	MT			omissis.....		Annuale	9	18	8	
434	9	Matera	2675	Palazzo della Fontana	Albergo	4 stelle ****	Via Luigi La Vista, 14	75100	Matera	MT			omissis.....		annuale	12	24		
435	9	Matera	1136	Palazzo Viceconte - Dimora Storica	Albergo	4 stelle ****	Via San Potito, 7	75100	MATERA	MT			omissis.....		Annuale	14	28	7	
436	9	Matera	1124	Sextantio Le Grotte della Civita	Albergo	4 stelle ****	Via Civita, 28	75100	MATERA	MT			omissis.....		Annuale	18	36	10	
437	9	Matera	1047	UNAHOTELS MH Matera	Albergo	4 stelle ****	Via Germania, s.n.c. - Borgo Venusio	75100	MATERA	MT			omissis.....		Annuale	125	250	3	
438	9	Matera	2752	Palazzo degli Abati	Albergo Diffuso	4 stelle ****	Via San Pietro Barisano, 27	75100	MATERA	MT			omissis.....		Annuale	8	16	7	
439	9	Matera	2744	Pianelle Resort	Albergo Diffuso	4 stelle ****	Piazza San Pietro Caveoso - Rione Pianelle, 52	75100	Matera	MT			omissis.....		annuale	17	32	10	
440	9	Matera	191	Albergo Italia	Albergo	3 stelle ***	Via Ridola, 5	75100	MATERA	MT			omissis.....		Annuale	46	88	17	
441	9	Matera	1172	Basiliani Hotel	Albergo	3 stelle ***	Rione Casaluovo, 115	75100	MATERA	MT			omissis.....		Annuale	10	30	3	
442	9	Matera	1322	Caveoso Hotel	Albergo	3 stelle ***	Rione Pianelle (P.zza S. Pietro Caveoso), 26	75100	MATERA	MT			omissis.....		Annuale	14	28	12	
443	9	Matera	1199	Hotel Sassi	Albergo	3 stelle ***	Via San Giovanni Vecchio, 89	75100	MATERA	MT			omissis.....		Annuale	35	67	39	
444	9	Matera	1546	Il Belvedere	Albergo	3 stelle ***	Via Casaluovo, 133	75100	MATERA	MT			omissis.....		Annuale	11	25		
445	9	Matera	1070	Il Piccolo Albergo	Albergo	3 stelle ***	Via De Sariis, 11	75100	MATERA	MT			omissis.....		Annuale	11	19	1	
446	9	Matera	1683	L'Hotel in Pietra	Albergo	3 stelle ***	Via San Giovanni Vecchio, 22	75100	MATERA	MT			omissis.....		Annuale	9	17	3	
447	9	Matera	1407	Locanda di San Martino	Albergo	3 stelle ***	Via Fiorentini, 71	75100	MATERA	MT			omissis.....		Annuale	33	65	31	

Anagrafe delle strutture ricettive della Basilicata - ANNO 2023 (aggiornata al 30/11/2023)

N	C.T.		COD. ES.	DENOMINAZIONE	TIPOLOGIA	CLASSIFICAZIONE	INDIRIZZO	CAP	COMUNE	PROV	TELEFONO	CELLULARE	FAX	SITO WEB	E-MAIL	APERTURA	CAMERE	POSTI LETTO standard	POSTI LETTO aggiungibili	NOTE
	N. Prog.	Z. Pres.																		
448	9	Matera	2859	Spazio Gagarin Residence	Albergo	3 stelle ***	Via Jurij Gagarin, 1A/1B	75100	Matera	MT			omissis.....		annuale	11	21	4	
449	9	Matera	2353	Fra I Sassi Residence	Albergo Diffuso	3 stelle ***	Via D'Addozio, 102	75100	MATERA	MT			omissis.....		Annuale	9	23	2	
450	9	Matera	2128	La Sosta Motel	Motel	3 stelle ***	S.S. 99 Km. 13,576	75100	MATERA	MT			omissis.....		Annuale	8	16	1	
451	9	Matera	2689	Casa MIMI	Residenza turistico-alberghiera	3 stelle ***	Via Tacito, 43/45	75100	Matera	MT			omissis.....		annuale	6	16	6	
452	9	Matera	1351	Hotel Residence San Giorgio	Residenza turistico-alberghiera	3 stelle ***	Via Fiorentini, 259	75100	MATERA	MT			omissis.....		Annuale	9	17	8	
453	9	Matera	192	Albergo Roma	Albergo	2 stelle **	Via Roma, 62	75100	MATERA	MT			omissis.....		Annuale	9	14	1	
454	9	Matera	2525	Il Chiostro delle Cererie	Albergo	2 stelle **	Via Cererie, 16	75100	MATERA	MT			omissis.....		Annuale	17	45		
455	9	Matera	1360	Terra dei Sassi	Albergo Rurale	2 stelle **	S.S. 7 Appia km. 568,300 - C.da Sant'Eligio	75100	MATERA	MT			omissis.....		Annuale	8	16	8	
456	9	Matera	2426	Accasa	Affittacamere		Via P. Vena, 87	75100	MATERA	MT			omissis.....		Annuale	5	12		
457	9	Matera	1778	Affittacamere "Matera in Vacanza"	Affittacamere		Via Don G. Minzoni, 10	75100	MATERA	MT			omissis.....		Annuale	5	14		
458	9	Matera	1600	Affittacamere Alma Camere	Affittacamere		Via Alesso De Saris, 10	75100	MATERA	MT			omissis.....		Annuale	5	14	2	
459	9	Matera	1875	Affittacamere da Mary	Affittacamere		Vico Il Emanuele Duni, 20	75100	MATERA	MT	:		omissis.....		Annuale	3	6		
460	9	Matera	1556	Affittacamere Le Dodici Lune	Affittacamere		Via San Giacomo, 27	75100	MATERA	MT			omissis.....		Annuale	7	25		
461	9	Matera	2333	Affittacamere Lo Strazzo	Affittacamere		Via A. De Saris, 43	75100	MATERA	MT			omissis.....		Annuale	3	6	2	
462	9	Matera	2125	Affittacamere Piano Piano	Affittacamere		Recinto I Fiorentini, 3	75100	MATERA	MT			omissis.....		Annuale	2	8		
463	9	Matera	2402	Affittacamere Pietre e Sassi	Affittacamere		Via Don Minzoni, 4	75100	MATERA	MT			omissis.....		Annuale	5	12		
464	9	Matera	2636	Affittacamere Pignatelli	Affittacamere		Vico I Passarelli, 10	75100	MATERA	MT			omissis.....		Annuale	4	7		
465	9	Matera	1500	Affittacamere San Francesco	Affittacamere		Via del Corso, 98	75100	MATERA	MT			omissis.....		Annuale	5	13		
466	9	Matera	1749	Affittacamere Santa Cesarea	Affittacamere		Via Santa Cesarea, 38	75100	MATERA	MT			omissis.....		Annuale	5	10	5	
467	9	Matera	1751	Affittacamere Stone Rooms	Affittacamere		Piazzetta San Biagio, 17/18	75100	MATERA	MT			omissis.....		Annuale	2	8		
468	9	Matera	2052	Affittacamere Testa o Croce	Affittacamere		Via della Croce, 9/A	75100	MATERA	MT			omissis.....		Annuale	3	6		
469	9	Matera	2127	Affittacamere Vista sui Sassi Civico 16	Affittacamere		Vico Case Nuove, 16	75100	MATERA	MT			omissis.....		Annuale	2	4		
470	9	Matera	2012	Affittacamere Vittorio Veneto	Affittacamere		Via A. Persio, 2	75100	MATERA	MT			omissis.....		Annuale	7	18		
471	9	Matera	1374	Agli Archi - Dimore Storiche	Affittacamere		Rione Planelle, 3-4-5-6 - Gradelle San Pietro Caveoso	75100	MATERA	MT	:		omissis.....		Annuale	6	12	6	
472	9	Matera	2405	Ai Maestri Rooms&Cafe	Affittacamere		Via Sette Dolori, 62	75100	MATERA	MT			omissis.....		Annuale	3	8	2	
473	9	Matera	1484	Ai Quarti Sottani	Affittacamere		Via Madonna delle Virtù, 75	75100	MATERA	MT			omissis.....		Annuale	2	4	2	
474	9	Matera	1413	Ai Terrazzini	Affittacamere		Via D'Addozio, 141	75100	MATERA	MT			omissis.....		Annuale	7	17		
475	9	Matera	2631	Al Cappuccino vecchio	Affittacamere		Via Cappuccini, 15	75100	MATERA	MT			omissis.....		annuale	6	24		
476	9	Matera	2857	Al Duomo Dimora Storica	Affittacamere		Recinto Castelvecchio, 5	75100	Matera	MT			omissis.....		annuale	2	8		
477	9	Matera	1719	Alla Dimora di Chiara	Affittacamere		Via San Gennaro, 3	75100	MATERA	MT			omissis.....		Annuale	6	12	8	
478	9	Matera	2860	Alla Dolce Vita	Affittacamere		Rione Malve, 51	75100	MATERA	MT			omissis.....		Annuale	5	14		
479	9	Matera	2747	Alle Conche	Affittacamere		Vicolo Conche, 12	75100	MATERA	MT			omissis.....		annuale	4	8	5	
480	9	Matera	2213	Alle Grotte	Affittacamere		Via Bruno Buozzi, 170	75100	MATERA	MT			omissis.....		Annuale	2	4	2	
481	9	Matera	2724	Antica Masseria Malvezzi	Affittacamere		C.da Matinelle, s.n.c.	75100	Matera	MT			omissis.....		annuale	7	14	1	
482	9	Matera	1932	Antica Mateola	Affittacamere		Via Gaetano Salvemini, 24	75100	MATERA	MT			omissis.....		Annuale	4	8		
483	9	Matera	2157	Antica Torre di Iuso	Affittacamere		Via Duomo, 10	75100	MATERA	MT			omissis.....		Annuale	4	8	5	
484	9	Matera	2026	Antico Convicino	Affittacamere		Via San Pietro Caveoso, 19-30	75100	MATERA	MT			omissis.....		Annuale	6	12	9	
485	9	Matera	2475	Aque Cave	Affittacamere		Vico Conche, 2	75100	MATERA	MT			omissis.....		Annuale	4	15		
486	9	Matera	2595	B&B Santa Marta	Affittacamere		Via Lucana, 53	75100	MATERA	MT			omissis.....		Annuale	3	7		
487	9	Matera	2711	Bracco Rooms & Suites	Affittacamere		Piazzetta Bracco, 12	75100	Matera	MT			omissis.....		annuale	4	8	2	
488	9	Matera	1952	Casa Bianca Matera	Affittacamere		Via Santo Stefano, 55	75100	MATERA	MT			omissis.....		Annuale	4	8	3	
489	9	Matera	2019	Casa dell'Artista	Affittacamere		Via Liguria, 19	75100	MATERA	MT			omissis.....		Annuale	2	4	2	
490	9	Matera	2324	Casa Diva	Affittacamere		Vico Giumella, 3	75100	MATERA	MT			omissis.....		Annuale	7	14	2	
491	9	Matera	2411	Casa Ferri	Affittacamere		Via San Rocco, 16	75100	MATERA	MT			omissis.....		Annuale	4	11	3	
492	9	Matera	2016	Casa Festa Rooms	Affittacamere		Via Santo Stefano, 52 bis - 54	75100	MATERA	MT			omissis.....		Annuale	6	11	3	
493	9	Matera	2172	Casa Natali	Affittacamere		Via Pentasuglia, 21-23	75100	MATERA	MT			omissis.....		Annuale	3	6	4	
494	9	Matera	2132	Casamata	Affittacamere		Vico Lombardi, 27	75100	MATERA	MT			omissis.....		Annuale	3	10	2	
495	9	Matera	1353	Casastella	Affittacamere		Via Casalnuovo, 257	75100	MATERA	MT			omissis.....		Annuale	4	8	2	
496	9	Matera	2625	Casenucuore - Holiday Rooms	Affittacamere		Via Santo Stefano, 64	75100	MATERA	MT			omissis.....		annuale	3	6	3	
497	9	Matera	2660	Cavaliere Suite & Rooms	Affittacamere		Via Cavalieri di Vittorio Veneto, 30	75100	Matera	MT			omissis.....		annuale	4	13		
498	9	Matera	2933	Centometri	Affittacamere		Via Pentasuglia, 38	75100	Matera	MT			omissis.....		annuale	3	6	4	

Anagrafe delle strutture ricettive della Basilicata - ANNO 2023 (aggiornata al 30/11/2023)

N	C.T.		COD. ES.	DENOMINAZIONE	TIPOLOGIA	CLASSIFICAZIONE	INDIRIZZO	CAP	COMUNE	PROV	TELEFONO	CELLULARE	FAX	SITO WEB	E-MAIL	APERTURA	CAMERE	POSTI LETTO standard	POSTI LETTO agglungbill	NOTE
	N. Prog	Z. Pres.																		
499	9	Matera	2381	Central Rooms Matera	Affittacamere		Via A. Serrao, 16	75100	MATERA	MT			omissis.....		Annuale	4	8	2	
500	9	Matera	2762	Chic House	Affittacamere		Via Annunziata, 23	75100	MATERA	MT			omissis.....		annuale	2	4		
501	9	Matera	2495	Cinque Elementi	Affittacamere		Via Santa Cesarea, 22	75100	MATERA	MT			omissis.....		Annuale	10	20	10	
502	9	Matera	2244	Comera	Affittacamere		Via Conche, 20/21	75100	MATERA	MT			omissis.....		annuale	4	8	7	
503	9	Matera	2731	Corte Gattini Rooms	Affittacamere		Via Giuseppe Gattini, 4	75100	MATERA	MT			omissis.....		annuale	2	4	2	
504	9	Matera	1986	Corte San Leonardo	Affittacamere		Vico San Leonardo, 6-7	75100	MATERA	MT			omissis.....		Annuale	3	6	2	
505	9	Matera	1283	Corte San Pietro	Affittacamere		Via B. Buozzi, 97/B	75100	MATERA	MT			omissis.....		Annuale	4	8	5	
506	9	Matera	2749	Dimora al Castello	Affittacamere		Via Lanera, 55	75100	MATERA	MT			omissis.....		annuale	5	10	4	
507	9	Matera	2323	Dimora del Campo Guest House	Affittacamere		Piazza Sedile, 17	75100	MATERA	MT			omissis.....		annuale	2	4	1	
508	9	Matera	2099	Dimora dell'Annunziata	Affittacamere		Via Sarra, 16	75100	MATERA	MT			omissis.....		Annuale	2	4	2	
509	9	Matera	1900	Dimora Margherita	Affittacamere		Via Casalnuovo, 80	75100	MATERA	MT			omissis.....		Annuale	2	4	2	
510	9	Matera	1789	Dimora Santa Barbara	Affittacamere		Via Muro, 55	75100	MATERA	MT			omissis.....		Annuale	4	8	6	
511	9	Matera	2812	Dimore dei Mercanti	Affittacamere		Via Fiorentini, 125	75100	MATERA	MT			omissis.....		annuale	5	10	5	
512	9	Matera	1777	Dimore Le Lucane	Affittacamere		Via Lucana, 223	75100	MATERA	MT			omissis.....		Annuale	5	10	5	
513	9	Matera	2494	Dimore Pietrapenta	Affittacamere		Via Lucana, 223	75100	MATERA	MT			omissis.....		Annuale	5	10	3	
514	9	Matera	2845	Dimore Pietrapenta Apartments Suites and Rooms	Affittacamere		Via Piave, 23	75100	MATERA	MT			omissis.....		annuale	4	8		
515	9	Matera	1754	Domus Roma	Affittacamere		Via Roma, 57	75100	MATERA	MT			omissis.....		Annuale	3	6	1	
516	9	Matera	1670	Donna Eleonora	Affittacamere		Piazzetta Bracco, 12	75100	MATERA	MT			omissis.....		Annuale	4	7	1	
517	9	Matera	2545	Due Forni Rooms and Suites	Affittacamere		Via Fiorentini, 185/187	75100	MATERA	MT			omissis.....		Annuale	5	10	2	
518	9	Matera	2875	Euvodia Luxury Rooms	Affittacamere		Via Ascario Persio, 19	75100	MATERA	MT			omissis.....		annuale	5	10	2	
519	9	Matera	1882	Frammenti	Affittacamere		Via Lupo Protospata, 31	75100	MATERA	MT			omissis.....		Annuale	4	8	4	
520	9	Matera	1959	Gattini 33	Affittacamere		Via Gattini, 33	75100	MATERA	MT			omissis.....		Annuale	3	6		
521	9	Matera	1967	Già Antico Forno	Affittacamere		Recinto del Sedile, 7	75100	MATERA	MT			omissis.....		Annuale	3	6	1	
522	9	Matera	1947	Gradelle Pennino	Affittacamere		Via Pennino, 3	75100	MATERA	MT			omissis.....		Annuale	2	6	1	
523	9	Matera	2488	Graffiti Rooms	Affittacamere		Via Lucana, 249	75100	MATERA	MT			omissis.....		Annuale	4	8		
524	9	Matera	1604	Gran Casale delle Gravine	Affittacamere		S.S. 7 Matera-Taranto km. 589 (svincolo per Ginos) - C.da Alvino	75100	MATERA	MT			omissis.....		Annuale	5	8	4	
525	9	Matera	2552	Hydria civico 5	Affittacamere		Via Piave, 5	75100	MATERA	MT			omissis.....		Annuale	2	4	1	
526	9	Matera	1790	Hydria Residence	Affittacamere		Via Piave, 10-12	75100	MATERA	MT			omissis.....		Annuale	4	8	3	
527	9	Matera	2897	Hydria Residence 21	Affittacamere		Via Piave, 21	75100	MATERA	MT			omissis.....		Annuale	4	8	1	
528	9	Matera	1707	I Giardini di Pietra	Affittacamere		Via Gradoni Duomo, 13-16	75100	MATERA	MT			omissis.....		Annuale	7	13	5	
529	9	Matera	2735	I Lamioni	Affittacamere		Via Casalnuovo, 32/134	75100	MATERA	MT			omissis.....		annuale	6	24		
530	9	Matera	2548	I Tre Cardilli	Affittacamere		Via Rosselli, 31	75100	MATERA	MT			omissis.....		Annuale	2	5		
531	9	Matera	2920	Il Balcone Fiorito	Affittacamere		Via del Tulipano, 6	75100	MATERA	MT			omissis.....		annuale	3	6		
532	9	Matera	2484	Il Casale di Maria	Affittacamere		Via Casale, 37	75100	MATERA	MT			omissis.....		Annuale	3	6		
533	9	Matera	2847	Il Diamante nei Sassi	Affittacamere		Via Santa Cesarea, 71	75100	MATERA	MT			omissis.....		annuale	4	8		
534	9	Matera	2241	Il Geco Affittacamere	Affittacamere		Rione Malve, 76	75100	MATERA	MT			omissis.....		Annuale	3	6	1	
535	9	Matera	2086	Il Giramondo Affittacamere	Affittacamere		Vico XX Settembre, 2 bis	75100	MATERA	MT			omissis.....		Annuale	2	4	3	
536	9	Matera	2891	Il Granile Contemporary Loft	Affittacamere		Via XX Settembre, 14	75100	MATERA	MT			omissis.....		annuale	3	7	3	
537	9	Matera	1755	Il Nespolo	Affittacamere		Vico Il Casalnuovo, 9	75100	MATERA	MT			omissis.....		Annuale	4	8		
538	9	Matera	2146	Il Palazzotomatera	Affittacamere		Via Sette Dolori, 38	75100	MATERA	MT			omissis.....		Annuale	3	6	3	
539	9	Matera	2584	Il Sorriso dei Sassi	Affittacamere		Via Casalnuovo, 32	75100	MATERA	MT			omissis.....		Annuale	4	7		
540	9	Matera	1686	Il Vento dei Sassi	Affittacamere		Via Casalnuovo, 143	75100	MATERA	MT			omissis.....		Annuale	2	4	3	
541	9	Matera	2493	In Centro Città	Affittacamere		Via Rocco Scotellaro, 5bis	75100	MATERA	MT			omissis.....		Annuale	6	12	8	
542	9	Matera	2247	In Dies Affittacamere	Affittacamere		Piazzetta L. Sinigalli, 15	75100	MATERA	MT			omissis.....		Annuale	4	8	3	
543	9	Matera	2508	In&Out Rooms 4 rent	Affittacamere		Via Santo Stefano, 59	75100	MATERA	MT			omissis.....		Annuale	4	8		
544	9	Matera	2892	Jogo Rooms	Affittacamere		Contrada Ciccococane, snc	75100	MATERA	MT			omissis.....		annuale	7	15		
545	9	Matera	1780	L'Affaccio	Affittacamere		Via Santa Cesarea, 4	75100	MATERA	MT			omissis.....		Annuale	2	4		
546	9	Matera	2141	L'AlbaRosa - Camere	Affittacamere		Via Lucana, 319/b	75100	MATERA	MT			omissis.....		Annuale	3	5		
547	9	Matera	2467	L'Angolo di Frima	Affittacamere		Via M. Torraca, 26	75100	MATERA	MT			omissis.....		Annuale	2	4	4	
548	9	Matera	2792	L'Antica Conceria	Affittacamere		Vico 2° Casalnuovo, 31	75100	MATERA	MT			omissis.....		annuale	6	12	4	
549	9	Matera	2569	L'Artiere Dimore nei Sassi	Affittacamere		Via Conche, 19	75100	MATERA	MT			omissis.....		Annuale	5	10	6	

Anagrafe delle strutture ricettive della Basilicata - ANNO 2023 (aggiornata al 30/11/2023)

N	C.T.		COD. ES.	DENOMINAZIONE	TIPOLOGIA	CLASSIFICAZIONE	INDIRIZZO	CAP	COMUNE	PROV	TELEFONO	CELLULARE	FAX	SITO WEB	E-MAIL	APERTURA	CAMERE	POSTI LETTO standard	POSTI LETTO agglungibili	NOTE
	N. Prog.	Z. Pres.																		
550	9	Matera	1629	L'Incanto	Affittacamere		Via delle Beccherie, 91	75100	MATERA	MT			omissis.....		Annuale	3	7		
551	9	Matera	2515	L'Infinito dei Sassi	Affittacamere		Vico Commercio, 4	75100	MATERA	MT			omissis.....		Annuale	4	9	1	
552	9	Matera	2459	L'Osipite - Lifestyle Residence	Affittacamere		Vico 2 Don G. Minzoni, 1	75100	MATERA	MT			omissis.....		Annuale	4	11	4	
553	9	Matera	1379	La Casa del Borgo	Affittacamere		C.da Monacelle, S.n.c. - Borgo La Martella	75100	MATERA	MT			omissis.....		Annuale	6	12		
554	9	Matera	1665	La Casa di Ele	Affittacamere		Via San Biagio, 26 int. 2	75100	MATERA	MT			omissis.....		Annuale	6	12	7	
555	9	Matera	2275	La Casa di Giò	Affittacamere		Rione San Biagio, 43 - 9	75100	MATERA	MT			omissis.....		Annuale	2	4	1	
556	9	Matera	2367	La Casa di Raffaele	Affittacamere		C.da Le Piane snc	75100	MATERA	MT			omissis.....		annuale	4	8	1	
557	9	Matera	2893	La Cattedrale	Affittacamere		Recinto San Nicola del Sole, 33	75100	Matera	MT			omissis.....		annuale	2	4		
558	9	Matera	2641	La Corte dei Pastori Luxury	Affittacamere		Vico B. Buozzi, 4/5	75100	MATERA	MT			omissis.....		Annuale	3	6	4	
559	9	Matera	2014	La Corte Vetere	Affittacamere		Rione Vetere, 70	75100	MATERA	MT			omissis.....		Annuale	6	12		
560	9	Matera	2763	La Dimora del Falegname	Affittacamere		Recinto 1° Piave, 4/B	75100	Matera	MT			omissis.....		annuale	4	8	2	
561	9	Matera	2810	La Dimora delle 3 Zie	Affittacamere		Via San Bartolomeo, 7	75100	Matera	MT			omissis.....		annuale	5	10	7	
562	9	Matera	1723	La Dimora di Metello	Affittacamere		Via Casale, 2b, 3, 4, 5	75100	MATERA	MT			omissis.....		Annuale	4	9	6	
563	9	Matera	2131	La Gemma dei Sassi	Affittacamere		Via Gattini, 36	75100	MATERA	MT			omissis.....		Annuale	3	6		
564	9	Matera	2555	La Lupa	Affittacamere		Via G. Pentasuglia, 40	75100	MATERA	MT			omissis.....		Annuale	4	9		
565	9	Matera	1682	La Neviera	Affittacamere		Via B. Buozzi, 7	75100	MATERA	MT			omissis.....		Annuale	3	6	4	
566	9	Matera	2543	La Passione dei Sassi	Affittacamere		Via Fratelli Rosselli, 84	75100	MATERA	MT			omissis.....		Annuale	2	4		
567	9	Matera	2445	La Volta Buona	Affittacamere		Via Istria, 12	75100	MATERA	MT			omissis.....		Annuale	3	6	2	
568	9	Matera	1851	Lamia Room Rentals	Affittacamere		Recinto V Lucana, 14	75100	MATERA	MT			omissis.....		Annuale	3	6	1	
569	9	Matera	2237	Le Dimore dell'Acqua	Affittacamere		Via Duri, 24	75100	MATERA	MT			omissis.....		Annuale	4	8	2	
570	9	Matera	2575	Le Dimore dell'Acqua 2	Affittacamere		Via Duri, 24	75100	MATERA	MT			omissis.....		Annuale	4	8	3	
571	9	Matera	1676	Le Dimore dell'Ildris	Affittacamere		Via Madonna dell'Ildris, 16-23	75100	MATERA	MT			omissis.....		Annuale	7	15	4	
572	9	Matera	2632	Le Dimore in Centro	Affittacamere		Via Lucana, 113	75100	MATERA	MT			omissis.....		annuale	5	10	1	
573	9	Matera	2496	Le Due Gravine	Affittacamere		Via San Pardo, 7	75100	MATERA	MT			omissis.....		Annuale	5	10	5	
574	9	Matera	2273	Le Due Nicchie	Affittacamere		Via Cappelluti, 18	75100	MATERA	MT			omissis.....		Annuale	3	5		
575	9	Matera	2094	Le Origini	Affittacamere		Via D'Addozio, 5	75100	MATERA	MT			omissis.....		Annuale	4	8	1	
576	9	Matera	2290	Le Tre Vie	Affittacamere		Via San Pietro Caveoso, 34	75100	MATERA	MT			omissis.....		Annuale	2	4	2	
577	9	Matera	2702	Le Vie del Centro Luxury Room	Affittacamere		Via Lucana, 224	75100	Matera	MT			omissis.....		annuale	5	9	5	
578	9	Matera	2611	Le Volte - Luxury Rooms	Affittacamere		Via G. Pentasuglia, 19	75100	MATERA	MT			omissis.....		annuale	5	10	6	
579	9	Matera	2036	Lidia Cambrè d'Hotes	Affittacamere		Via Lucana, 38	75100	MATERA	MT			omissis.....		Annuale	2	4	4	
580	9	Matera	2097	Limen Matera	Affittacamere		Via Lucana, 271	75100	MATERA	MT			omissis.....		Annuale	4	8	1	
581	9	Matera	2477	Livingstone b&b	Affittacamere		Via Lucana, 107	75100	MATERA	MT			omissis.....		Annuale	3	6	2	
582	9	Matera	1926	Locus Amoenus	Affittacamere		Calata Ridola, 62	75100	MATERA	MT			omissis.....		Annuale	2	6		
583	9	Matera	2654	Loggia delle stelle	Affittacamere		Via D'Addozio, 35	75100	MATERA	MT			omissis.....		annuale	2	5		
584	9	Matera	2819	Lucana Rooftop	Affittacamere		Via Lucana, 122	75100	Matera	MT			omissis.....		annuale	2	4	4	
585	9	Matera	2196	Maison D'Ax	Affittacamere		Via Muro, 35/37	75100	MATERA	MT			omissis.....		Annuale	6	12		
586	9	Matera	1473	Masseria Santa Lucia	Affittacamere		Via dei Mestieri, s.n.c.	75100	MATERA	MT			omissis.....		Annuale	11	22		
587	9	Matera	2232	Mater Aquae	Affittacamere		Via G. B. Pentasuglia, 15	75100	MATERA	MT			omissis.....		Annuale	2	4	4	
588	9	Matera	2122	Matera Guest House	Affittacamere		Via Roma, 28	75100	MATERA	MT			omissis.....		Annuale	3	6	1	
589	9	Matera	1732	Matera Sassi Rooms 21-A	Affittacamere		Via B. Croce, 21-A	75100	MATERA	MT			omissis.....		Annuale	7	14	6	
590	9	Matera	1733	Matera Sassi Rooms 21-B	Affittacamere		Via B. Croce, 21-B	75100	MATERA	MT			omissis.....		Annuale	6	12	7	
591	9	Matera	2913	Matteotti Rooms	Affittacamere		Via Roma, 72	75100	Matera	MT			omissis.....		annuale	4	9	2	
592	9	Matera	2697	MbM - Maison Boutique Matteotti	Affittacamere		Piazza Giacomo Matteotti, 10	75100	Matera	MT			omissis.....		annuale	7	14	1	
593	9	Matera	1823	Myricae	Affittacamere		Vico Gramsci, 4	75100	MATERA	MT			omissis.....		Annuale	7	10		
594	9	Matera	1995	Nonna Rosaria	Affittacamere		Via Annunziata, 153	75100	MATERA	MT			omissis.....		Annuale	3	7		
595	9	Matera	2003	Ofra Matera	Affittacamere		C.da Agna s.n.c. - Loc. De Lena	75100	MATERA	MT			omissis.....		Annuale	2	5		
596	9	Matera	2377	Palazzo Montemurro	Affittacamere		Via Ridola, 49	75100	MATERA	MT			omissis.....		Annuale	3	8	1	
597	9	Matera	2590	Palazzo Virgintino - Sassi Rooms	Affittacamere		Via San Biagio, 28/30	75100	MATERA	MT			omissis.....		Annuale	3	6	4	
598	9	Matera	2050	Palazzotto Residence e Winery	Affittacamere		Via Vetera, 84	75100	MATERA	MT			omissis.....		Annuale	6	12		
599	9	Matera	2058	Persio 31	Affittacamere		Via Ascanio Persio, 31	75100	MATERA	MT			omissis.....		Annuale	2	4	1	
600	9	Matera	1726	Piazza Mulino 26	Affittacamere		Piazza Mulino, 26	75100	MATERA	MT			omissis.....		Annuale	4	11		

Anagrafe delle strutture ricettive della Basilicata - ANNO 2023 (aggiornata al 30/11/2023)

N	C.T.		COD. ES.	DENOMINAZIONE	TIPOLOGIA	CLASSIFICAZIONE	INDIRIZZO	CAP	COMUNE	PROV	TELEFONO	CELLULARE	FAX	SITO WEB	E-MAIL	APERTURA	CAMERE	POSTI LETTO standard	POSTI LETTO aggiungibili	NOTE
	N. Prog.	Z. Pres.																		
601	9	Matera	2245	Pietragliata	Affittacamere		Via D'Addozio, 94/100	75100	MATERA	MT			omissis.....		Annuale	3	6	3	
602	9	Matera	2846	Pietrapenta City Center	Affittacamere		Via Chiancalata, 16	75100	Matera	MT			omissis.....		annuale	4	8	8	
603	9	Matera	2851	Profumi di Primavera Luxury Guest House	Affittacamere		Via Lucana, 185	75100	Matera	MT			omissis.....		annuale	7	16		
604	9	Matera	2931	Profumo di Sassi	Affittacamere		Via Torquato Tasso, 26	75100	Matera	MT			omissis.....		annuale	6	16	2	
605	9	Matera	1918	Residence Le Vie del Centro	Affittacamere		Via Roma, 46	75100	MATERA	MT			omissis.....		Annuale	3	6	3	
606	9	Matera	2289	Residenza al Centro	Affittacamere		Via del Corso, 7	75100	MATERA	MT			omissis.....		Annuale	6	14		
607	9	Matera	2130	Residenza dei Suoni	Affittacamere		Piazza del Sedile, 17	75100	MATERA	MT			omissis.....		Annuale	5	10	2	
608	9	Matera	2288	Residenza del Corso	Affittacamere		Via del Corso, 7	75100	MATERA	MT			omissis.....		Annuale	6	14		
609	9	Matera	2855	Residenza del Maestro	Affittacamere		Via Andrea Serrao, 49	75100	Matera	MT			omissis.....		annuale	2	6		
610	9	Matera	2723	Residenza Gramsci	Affittacamere		Via Gramsci, 18 bis	75100	Matera	MT			omissis.....		annuale	5	10	6	
611	9	Matera	2800	Riscatto 1514	Affittacamere		Recinto Annunziata Vecchia, 13	75100	Matera	MT			omissis.....		annuale	3	6	1	
612	9	Matera	2567	Rooms Center Wolf	Affittacamere		Via Lupo Protospata, 50	75100	MATERA	MT			omissis.....		Annuale	3	7		
613	9	Matera	2187	Rosella's rooms	Affittacamere		Via Cappelluti, 18	75100	MATERA	MT			omissis.....		Annuale	4	8		
614	9	Matera	2547	San Domenico's Rooms	Affittacamere		Via Roma, 28	75100	MATERA	MT			omissis.....		Annuale	5	8		
615	9	Matera	2462	San Michele Luxury Rooms, Roof Garden	Affittacamere		Via G. B. Pentasuglia, 34	75100	MATERA	MT			omissis.....		Annuale	3	6	6	
616	9	Matera	1625	Sassi Planet	Affittacamere		Via San Pardo, 80	75100	MATERA	MT			omissis.....		Annuale	4	9		
617	9	Matera	2653	Sassolino	Affittacamere		Via Bruno Buozzi, 182	75100	MATERA	MT			omissis.....		Annuale	4	8	2	
618	9	Matera	2701	Sax Aurea	Affittacamere		Via Madonna delle Grazie, 2	75100	Matera	MT			omissis.....		annuale	3	6	4	
619	9	Matera	2074	Terrazza Santa Barbara	Affittacamere		Via Casalnuovo, 245	75100	MATERA	MT			omissis.....		Annuale	4	8		
620	9	Matera	2199	Thymus	Affittacamere		Via Casale, 26-31	75100	MATERA	MT			omissis.....		Annuale	5	11	8	
621	9	Matera	1345	Torretta ai Sassi	Affittacamere		Vico I Casalnuovo, 31	75100	MATERA	MT			omissis.....		Annuale	4	8		
622	9	Matera	2672	Tulliani Residenze	Affittacamere		Via Casalnuovo, 40	75100	Matera	MT			omissis.....		annuale	3	6		
623	9	Matera	2409	Un Posto al Sole - Affittacamere	Affittacamere		Via Francesco e Natale Farina, 46	75100	MATERA	MT			omissis.....		Annuale	3	5		
624	9	Matera	1737	Up & Down Rooms	Affittacamere		Via Timmari, 1	75100	MATERA	MT			omissis.....		Annuale	2	4	3	
625	9	Matera	2234	Vicolo Fiore Affittacamere	Affittacamere		Vico II Emanuele Duni, 16	75100	MATERA	MT			omissis.....		Annuale	4	8	2	
626	9	Matera	2704	Vicolo Fiore Affittacamere 2	Affittacamere		Via Andrea Serrao, 45	75100	MATERA	MT			omissis.....		annuale	4	8	1	
627	9	Matera	1518	Villa della Palomba	Affittacamere		Contrada Palomba	75100	MATERA	MT			omissis.....		Annuale	4	9		
628	9	Matera	2793	Villa Sine Tempore Fumarola	Affittacamere		Via Cappuccini, 21	75100	Matera	MT			omissis.....		annuale	5	12	3	
629	9	Matera	2516	Villino Tortorelli	Affittacamere		Via Cererie, 51	75100	MATERA	MT			omissis.....		Annuale	5	10		
630	9	Matera	2587	Vista sui Sassi	Affittacamere		Via Lucana, 229	75100	MATERA	MT			omissis.....		Annuale	4	10	4	
631	9	Matera	2801	3 Bien Casa Vacanza	Casa e appartamento per vacanze		Rione San Biagio, 82	75100	Matera	MT			omissis.....		annuale	1	2		
632	9	Matera	2722	A Casa di Felice	Casa e appartamento per vacanze		Recinto Ridola, 6	75100	Matera	MT			omissis.....		annuale	1	2	2	
633	9	Matera	1511	A Casa di Irene	Casa e appartamento per vacanze		Via Bruno Buozzi, 60	75100	MATERA	MT			omissis.....		Annuale	1	2	1	
634	9	Matera	2743	A Matera Casa vacanza	Casa e appartamento per vacanze		Via G. Fortunato, 6	75100	Matera	MT			omissis.....		annuale	1	4	1	
635	9	Matera	1446	Ai Foggiali	Casa e appartamento per vacanze		Via San Biagio, 46	75100	MATERA	MT			omissis.....		Annuale	1	2	2	
636	9	Matera	1504	Ai Sassi di Pietro Casa Vacanza	Casa e appartamento per vacanze		Vico I Casalnuovo, 45	75100	MATERA	MT			omissis.....		Annuale	1	2	2	
637	9	Matera	2870	Al Bouganville	Casa e appartamento per vacanze		Via Cappelluti, 32	75100	Matera	MT			omissis.....		annuale	1	4	1	
638	9	Matera	2246	Al Duomo Relais	Casa e appartamento per vacanze		Recinto Annunziata Vecchia, 3	75100	MATERA	MT			omissis.....		Annuale	1	4	1	
639	9	Matera	1980	Albachiara	Casa e appartamento per vacanze		Via Sant'Angelo, 35	75100	MATERA	MT			omissis.....		Annuale	1	2	2	
640	9	Matera	1806	Alle Fornaci Vecchie	Casa e appartamento per vacanze		Via Fornaci Vecchie, 49-50	75100	MATERA	MT			omissis.....		Annuale	1	2	2	
641	9	Matera	2465	Alle Volte...	Casa e appartamento per vacanze		Via Onofrio Tataranni, 19	75100	MATERA	MT			omissis.....		Annuale	1	2	2	
642	9	Matera	1638	Angolo del Poeta	Casa e appartamento per vacanze		Via Calata Ridola, 63	75100	MATERA	MT			omissis.....		Annuale	4	13	5	
643	9	Matera	2030	Angolo di Ninno	Casa e appartamento per vacanze		Via De Saliis, 4	75100	MATERA	MT			omissis.....		Annuale	1	4	1	
644	9	Matera	2659	Antica Pepice	Casa e appartamento per vacanze		Via delle Beccherie, 43	75100	MATERA	MT			omissis.....		annuale	1	2	1	
645	9	Matera	2481	Appartamento da Maria Francesca	Casa e appartamento per vacanze		Via Marcello Morelli, 14/2	75100	MATERA	MT			omissis.....		Annuale	1	4		
646	9	Matera	1888	Appartamento Mariana	Casa e appartamento per vacanze		Salita Castelvecchio, 21	75100	MATERA	MT			omissis.....		Annuale	1	2		
647	9	Matera	1776	Casa 900	Casa e appartamento per vacanze		Via Lucana, 291	75100	MATERA	MT			omissis.....		Annuale	1	2	2	
648	9	Matera	2699	Casa Centrale	Casa e appartamento per vacanze		Via Giovanni Giolitti, 2	75100	Matera	MT			omissis.....		annuale	1	6		
649	9	Matera	1210	Casa Contini	Casa e appartamento per vacanze		Via B. Buozzi, 81/83	75100	MATERA	MT			omissis.....		Annuale	1	4		
650	9	Matera	2137	Casa Deda	Casa e appartamento per vacanze		Via Istria, 7	75100	MATERA	MT			omissis.....		Annuale	1	4		
651	9	Matera	1974	Casa del Sole	Casa e appartamento per vacanze		Via San Pietro Caveoso, 47-49	75100	MATERA	MT			omissis.....		Annuale	3	6		

Anagrafe delle strutture ricettive della Basilicata - ANNO 2023 (aggiornata al 30/11/2023)

N	C.T.		COD. ES.	DENOMINAZIONE	TIPOLOGIA	CLASSIFICAZIONE	INDIRIZZO	CAP	COMUNE	PROV	TELEFONO	CELLULARE	FAX	SITO WEB	E-MAIL	APERTURA	CAMERE	POSTI LETTO standard	POSTI LETTO agglungibili	NOTE
	N. Prog.	Z. Pres.																		
652	9	Matera	1802	Casa du Matneer	Casa e appartamento per vacanze		Via Piave, 31	75100	MATERA	MT			omissis.....		Annuale	1	4	2	
653	9	Matera	2253	Casa Ela	Casa e appartamento per vacanze		Via Paradiso, 22	75100	MATERA	MT			omissis.....		Annuale	1	2		
654	9	Matera	2150	Casa Elena	Casa e appartamento per vacanze		Via Fiorentini, 26	75100	MATERA	MT			omissis.....		Annuale	1	2	2	
655	9	Matera	1299	Casa Giura Longo	Casa e appartamento per vacanze		Piazza Duomo, 2	75100	MATERA	MT			omissis.....		Annuale	1	2	1	
656	9	Matera	1950	Casa Grande	Casa e appartamento per vacanze		Viale Europa, 18	75100	MATERA	MT			omissis.....		Annuale	1	8	2	
657	9	Matera	1297	Casa Matera Sassi	Casa e appartamento per vacanze		Via Santa Cesarea, 9	75100	MATERA	MT			omissis.....		Annuale	2	4		
658	9	Matera	1286	Casa Vacanza Bella Vista	Casa e appartamento per vacanze		Via Muro, 55	75100	MATERA	MT			omissis.....		Annuale	1	4	2	
659	9	Matera	1704	Casa Vacanza Conte Tramontano	Casa e appartamento per vacanze		Viale del Ciclamino, 5	75100	MATERA	MT			omissis.....		Annuale	1	1	2	
660	9	Matera	1677	Casa Vacanza Da Giusy	Casa e appartamento per vacanze		Recinto Roma, 2	75100	MATERA	MT			omissis.....		Annuale	1	3		
661	9	Matera	1609	Casa Vacanza Diadema	Casa e appartamento per vacanze		Via Torquato Tasso, 1	75100	MATERA	MT			omissis.....		Annuale	1	3	2	
662	9	Matera	1681	Casa Vacanza Domus Sassi	Casa e appartamento per vacanze		Vico III Cappelluti, 27	75100	MATERA	MT			omissis.....		Annuale	1	2	2	
663	9	Matera	2719	Casa Vacanza Domus Silva	Casa e appartamento per vacanze		Viale G. Rossini, 10/14	75100	Matera	MT			omissis.....		annuale	1	2	2	
664	9	Matera	2301	Casa Vacanza I Due Angeli	Casa e appartamento per vacanze		Vico T. Tasso, 9	75100	MATERA	MT			omissis.....		annuale	1	2	2	
665	9	Matera	2208	Casa Vacanza L'Alloro 2	Casa e appartamento per vacanze		Via T. Tasso, 28	75100	MATERA	MT			omissis.....		Annuale	1	4		
666	9	Matera	1992	Casa Vacanza La Bruna	Casa e appartamento per vacanze		Via B. Buozzi, 47/b	75100	MATERA	MT			omissis.....		Annuale	1	3	1	
667	9	Matera	2721	Casa vacanza La Cava nel Barisano Sute	Casa e appartamento per vacanze		Gradelle S. Pietro Barisano, 5	75100	Matera	MT			omissis.....		annuale	1	2	4	
668	9	Matera	2415	Casa Vacanza La Piccolina	Casa e appartamento per vacanze		Via dei Messapi, 7/bis	75100	MATERA	MT			omissis.....		Annuale	1	1	1	
669	9	Matera	1818	Casa Vacanza La Stufetta	Casa e appartamento per vacanze		Via Santo Stefano, 77	75100	MATERA	MT			omissis.....		Annuale	1	2	2	
670	9	Matera	1602	Casa Vacanza Le Antiche Case di Martina	Casa e appartamento per vacanze		Via Riscatto, 2	75100	MATERA	MT			omissis.....		Annuale	2	6	1	
671	9	Matera	2434	Casa Vacanza Le Terrazze	Casa e appartamento per vacanze		Vico Conche, 5	75100	MATERA	MT			omissis.....		Annuale	1	2	2	
672	9	Matera	2269	Casa Vacanza Lorenzo Il Magnifico	Casa e appartamento per vacanze		Vico Santo Stefano, 66	75100	MATERA	MT			omissis.....		annuale	1	2	2	
673	9	Matera	2418	Casa Vacanza Parva Domus	Casa e appartamento per vacanze		Recinto Il Lucania, 9 - Angolo Via Lucana, 159	75100	MATERA	MT			omissis.....		Annuale	1	4	1	
674	9	Matera	1641	Casa Vacanza S'8	Casa e appartamento per vacanze		Recinto 1° San Giacomo, 8	75100	MATERA	MT			omissis.....		Annuale	1	2	3	
675	9	Matera	1669	Casa Vacanza S@ss0 Matto	Casa e appartamento per vacanze		Via Bruno Buozzi, 86-88	75100	MATERA	MT			omissis.....		Annuale	1	4		
676	9	Matera	2519	Casa Vacanza Via Gattini	Casa e appartamento per vacanze		Via Gattini, 13	75100	MATERA	MT			omissis.....		Annuale	1	3		
677	9	Matera	2066	Casa Vacanza Xenia	Casa e appartamento per vacanze		Via della Croce, 5	75100	MATERA	MT			omissis.....		Annuale	1	4	2	
678	9	Matera	2571	Casa Vacanze Agapanthus	Casa e appartamento per vacanze		Via Lucana, 76	75100	MATERA	MT			omissis.....		Annuale	1	4	1	
679	9	Matera	2061	Casa Vacanze Agorà	Casa e appartamento per vacanze		Via Sant'Angelo, 28/29	75100	MATERA	MT			omissis.....		Annuale	2	8		
680	9	Matera	2541	Casa Vacanze Al Parco del Castello	Casa e appartamento per vacanze		Via Pecci, 18	75100	MATERA	MT			omissis.....		Annuale	1	6		
681	9	Matera	1599	Casa Vacanze Alma Camere	Casa e appartamento per vacanze		Via Alesso De Saris, 8-10	75100	MATERA	MT			omissis.....		Annuale	1	4	1	
682	9	Matera	2764	Casa vacanze BB 164-166	Casa e appartamento per vacanze		Via B. Buozzi, 164	75100	Matera	MT			omissis.....		annuale	2	4		
683	9	Matera	2807	Casa vacanze Be Home	Casa e appartamento per vacanze		Via dei Latini, 17	75100	Matera	MT			omissis.....		annuale	1	5		
684	9	Matera	1653	Casa Vacanze Cappuccini	Casa e appartamento per vacanze		Via Cappuccini, 14	75100	MATERA	MT			omissis.....		Annuale	1	5		
685	9	Matera	2791	Casa vacanze Casa Lucia	Casa e appartamento per vacanze		Via Eustachio Vincenzo Paradiso, 19	75100	Matera	MT			omissis.....		annuale	1	3		
686	9	Matera	1878	Casa Vacanze Casa Rosselli	Casa e appartamento per vacanze		Via F.lli Rosselli, 76	75100	MATERA	MT			omissis.....		Annuale	1	5		
687	9	Matera	1887	Casa Vacanze Cosma	Casa e appartamento per vacanze		Recinto Roma, 10	75100	MATERA	MT			omissis.....		Annuale	1	2		
688	9	Matera	1646	Casa Vacanze da Franco e Tonia	Casa e appartamento per vacanze		Piazzetta Eleonora Bracco, 20	75100	MATERA	MT			omissis.....		Annuale	1	2	5	
689	9	Matera	2020	Casa Vacanze dei Sassi Roseus	Casa e appartamento per vacanze		Via San Rocco, 42	75100	MATERA	MT			omissis.....		Annuale	1	3	2	
690	9	Matera	2330	Casa Vacanze Dolci impressioni	Casa e appartamento per vacanze		Via Passarelli, 9	75100	MATERA	MT			omissis.....		Annuale	2	6	2	
691	9	Matera	2416	Casa Vacanze Domus Civita	Casa e appartamento per vacanze		Via Muro, 56/b	75100	MATERA	MT			omissis.....		Annuale	1	2	2	
692	9	Matera	1741	Casa Vacanze Eden Sassi	Casa e appartamento per vacanze		Contrada Belvedere, snc	75100	MATERA	MT			omissis.....		Annuale	1	6	2	
693	9	Matera	1713	Casa Vacanze Excellence	Casa e appartamento per vacanze		Via P. Vena, 25	75100	MATERA	MT			omissis.....		Annuale	1	3	1	
694	9	Matera	2773	Casa vacanze Fornaci 46	Casa e appartamento per vacanze		Vicolo Fornaci Vecchie, 46	75100	Matera	MT			omissis.....		annuale	1	2	2	
695	9	Matera	1993	Casa Vacanze Il Balconcino	Casa e appartamento per vacanze		Via Santa Cesarea, 13	75100	MATERA	MT			omissis.....		Annuale	1	2	2	
696	9	Matera	2430	Casa Vacanze Il Belvedere sui Sassi	Casa e appartamento per vacanze		Via Casaluovo, 179	75100	MATERA	MT			omissis.....		Annuale	1	4		
697	9	Matera	2360	Casa Vacanze Il Sassetto	Casa e appartamento per vacanze		Recinto V di Via Lucania, 4	75100	MATERA	MT			omissis.....		Annuale	1	2	2	
698	9	Matera	1643	Casa Vacanze Il Sasso sotto l'Albero	Casa e appartamento per vacanze		Via San Pietro Caveoso, 7	75100	MATERA	MT			omissis.....		Annuale	1	2	1	
699	9	Matera	2658	Casa vacanze Il Trogolo	Casa e appartamento per vacanze		Via Sette Dolori, 3	75100	MATERA	MT			omissis.....		annuale	1	2	1	
700	9	Matera	1861	Casa Vacanze Il Tulipano	Casa e appartamento per vacanze		Viale del Tulipano, 2	75100	MATERA	MT			omissis.....		Annuale	1	3	2	
701	9	Matera	2401	Casa Vacanze In Via Rosario	Casa e appartamento per vacanze		Via Rosario, 65-73 b	75100	MATERA	MT			omissis.....		Annuale	1	4		
702	9	Matera	2102	Casa Vacanze L'Alloro	Casa e appartamento per vacanze		Via G. Pentasuglia, 20	75100	MATERA	MT			omissis.....		Annuale	1	2	3	

Anagrafe delle strutture ricettive della Basilicata - ANNO 2023 (aggiornata al 30/11/2023)

N	C.T.		COD. ES.	DENOMINAZIONE	TIPOLOGIA	CLASSIFICAZIONE	INDIRIZZO	CAP	COMUNE	PROV	TELEFONO	CELLULARE	FAX	SITO WEB	E-MAIL	APERTURA	CAMERE	POSTI LETTO standard	POSTI LETTO agglungbill	NOTE
	N. Prog.	Z. Pres.																		
703	9	Matera	2656	Casa Vacanze La Dimora degli Avi	Casa e appartamento per vacanze		Via S. Cesarea, 59	75100	MATERA	MT			omissis.....		annuale	1	4	1	
704	9	Matera	1620	Casa Vacanze La Perla	Casa e appartamento per vacanze		Via San Pardo, 57	75100	MATERA	MT			omissis.....		Annuale	1	4	1	
705	9	Matera	2129	Casa Vacanze La Quintessenza	Casa e appartamento per vacanze		Vico XX Settembre, 50	75100	MATERA	MT			omissis.....		Annuale	3	6	4	
706	9	Matera	2101	Casa Vacanze La Terra dei Briganti	Casa e appartamento per vacanze		Vico XX Settembre, 29	75100	MATERA	MT			omissis.....		Annuale	1	2		
707	9	Matera	2025	Casa Vacanze Maia	Casa e appartamento per vacanze		Via Giolitti, 2	75100	MATERA	MT			omissis.....		Annuale	2	6		
708	9	Matera	1674	Casa Vacanze Malù	Casa e appartamento per vacanze		Via Cappelluti, 32	75100	MATERA	MT			omissis.....		Annuale	1	2		
709	9	Matera	2262	Casa Vacanze Mamarose	Casa e appartamento per vacanze		Via San Pardo, 35	75100	MATERA	MT			omissis.....		Annuale	1	4	1	
710	9	Matera	2574	Casa Vacanze Nei pressi dei Sassi	Casa e appartamento per vacanze		Via Santo Stefano, 23	75100	MATERA	MT			omissis.....		Annuale	1	4		
711	9	Matera	2356	Casa Vacanze Oltre i Sassi	Casa e appartamento per vacanze		Viale Italia, 94/B	75100	MATERA	MT			omissis.....		annuale	1	3		
712	9	Matera	2271	Casa Vacanze Otium	Casa e appartamento per vacanze		Via Madonna dell'Idris, 1	75100	MATERA	MT			omissis.....		Annuale	1	4	1	
713	9	Matera	2350	Casa Vacanze Rupesusisassi	Casa e appartamento per vacanze		Vico I Casalnuovo, 28	75100	MATERA	MT			omissis.....		annuale	1	4	2	
714	9	Matera	1969	Casa Vacanze San Francesco	Casa e appartamento per vacanze		Via Turi, 3	75100	MATERA	MT			omissis.....		Annuale	1	3	1	
715	9	Matera	2190	Casa Vacanze San Giovanni	Casa e appartamento per vacanze		Via San Biagio, 39	75100	MATERA	MT			omissis.....		Annuale	1	2	3	
716	9	Matera	2428	Casa Vacanze Sassi e Virtù	Casa e appartamento per vacanze		Via Madonna delle Virtù, 129	75100	MATERA	MT			omissis.....		Annuale	2	4		
717	9	Matera	1795	Casa Vacanze Sul Teatro	Casa e appartamento per vacanze		Via Lucana, 23	75100	MATERA	MT			omissis.....		Annuale	1	3	2	
718	9	Matera	1491	Casa Vetere	Casa e appartamento per vacanze		Via Sette Dolori, 52/54	75100	MATERA	MT			omissis.....		Annuale	2	6	1	
719	9	Matera	1684	Casa Vittoria	Casa e appartamento per vacanze		Via D'Addozio, 19	75100	MATERA	MT			omissis.....		Annuale	1	2	1	
720	9	Matera	1466	Casa Vacanze Il Vicinato	Casa e appartamento per vacanze		Piazzetta San Pietro Caveoso, 2	75100	MATERA	MT			omissis.....		Annuale	1	4		
721	9	Matera	2397	Casetta Gattini	Casa e appartamento per vacanze		Via Gattini, 13	75100	MATERA	MT			omissis.....		Annuale	1	2	2	
722	9	Matera	1730	Cohabitat Sassi	Casa e appartamento per vacanze		Vicolo Fornaci Vecchie, 43	75100	MATERA	MT			omissis.....		Annuale	1	2		
723	9	Matera	2521	Cozy House Matera	Casa e appartamento per vacanze		Via Lupo Protospala, 86	75100	MATERA	MT			omissis.....		Annuale	3	5		
724	9	Matera	2609	Da Zia Lalla	Casa e appartamento per vacanze		Vico San Giuseppe, 13	75100	MATERA	MT			omissis.....		annuale	1	4	1	
725	9	Matera	2224	Daddy's House Casa Vacanza	Casa e appartamento per vacanze		Recinto Il Piave, 2	75100	MATERA	MT			omissis.....		Annuale	1	2	3	
726	9	Matera	2556	Derica	Casa e appartamento per vacanze		Via San Pardo, 158	75100	MATERA	MT			omissis.....		Annuale	1	9		
727	9	Matera	2732	Dimora 1919	Casa e appartamento per vacanze		Via Fiorentini, 18	75100	Matera	MT			omissis.....		annuale	1	4	2	
728	9	Matera	1962	Dimora Al Mulino	Casa e appartamento per vacanze		Via Lucana, 295/bis	75100	MATERA	MT			omissis.....		Annuale	1	6		
729	9	Matera	1633	Dimora degli Oleandri	Casa e appartamento per vacanze		Via della Croce, 9b	75100	MATERA	MT			omissis.....		Annuale	1	2	2	
730	9	Matera	2399	Dimora del Sedile	Casa e appartamento per vacanze		Piazza del Sedile, 35	75100	MATERA	MT			omissis.....		Annuale	1	4		
731	9	Matera	2782	Dimora Lucrezia	Casa e appartamento per vacanze		Via Cappelluti, 32	75100	Matera	MT			omissis.....		annuale	1	4	2	
732	9	Matera	1801	Dimora nei Sassi	Casa e appartamento per vacanze		Via San Bartolomeo, 2	75100	MATERA	MT			omissis.....		Annuale	1	3		
733	9	Matera	2809	Dimora Sovrana - Deluxe suite	Casa e appartamento per vacanze		Vico II F.P. Festa,13	75100	Matera	MT			omissis.....		annuale	1	2		
734	9	Matera	2789	Dimora Sovrana - Luxury rest	Casa e appartamento per vacanze		Via Gian Battista Pentasuglia, 34	75100	Matera	MT			omissis.....		annuale	1	3	2	
735	9	Matera	2564	Dimora Spine Bianche	Casa e appartamento per vacanze		Via La Croce, 13	75100	MATERA	MT			omissis.....		Annuale	1	1	1	
736	9	Matera	2364	Dimore di Carmezia	Casa e appartamento per vacanze		Via Gradoni Municipio	75100	MATERA	MT			omissis.....		annuale	2	4	2	
737	9	Matera	2479	Divinum	Casa e appartamento per vacanze		Via Purgatorio Vecchio, 25	75100	MATERA	MT			omissis.....		Annuale	1	2	1	
738	9	Matera	2923	Domus Centrale	Casa e appartamento per vacanze		Via Lucana, 38/2	75100	Matera	MT			omissis.....		annuale	1	5		
739	9	Matera	2765	Domus De Armenis	Casa e appartamento per vacanze		Via B. Buozzi, 15	75100	Matera	MT			omissis.....		annuale	1	2	2	
740	9	Matera	2282	Domus Vilù	Casa e appartamento per vacanze		Via A. De Sariis, 19	75100	MATERA	MT			omissis.....		annuale	1	4	2	
741	9	Matera	1763	Gli Ipogei	Casa e appartamento per vacanze		Via Rosario, 78	75100	MATERA	MT			omissis.....		Annuale	1	2	2	
742	9	Matera	1563	Habitat	Casa e appartamento per vacanze		Vicolo Fornaci Vecchie, 48	75100	MATERA	MT			omissis.....		Annuale	1	2	1	
743	9	Matera	2553	Hermes Casa Vacanza	Casa e appartamento per vacanze		Via Lucana, 53	75100	MATERA	MT			omissis.....		Annuale	1	6		
744	9	Matera	1520	I Due Gattoni	Casa e appartamento per vacanze		Via San Giacomo, 52/a	75100	MATERA	MT			omissis.....		Annuale	1	2	1	
745	9	Matera	2230	I Tre Portali	Casa e appartamento per vacanze		Rione Pianelle 87-88-89	75100	MATERA	MT			omissis.....		Annuale	2	4	3	
746	9	Matera	2049	Idris Loft Matera	Casa e appartamento per vacanze		Via Ponte San Pietro Caveoso, 5	75100	MATERA	MT			omissis.....		Annuale	2	4		
747	9	Matera	2229	Il Brigante	Casa e appartamento per vacanze		Vico Piave, 4	75100	MATERA	MT			omissis.....		Annuale	1	3	2	
748	9	Matera	2458	Il Cillegio	Casa e appartamento per vacanze		Via dei Lucani, 58	75100	MATERA	MT			omissis.....		Annuale	1	3	1	
749	9	Matera	2825	Il Corbezzolo	Casa e appartamento per vacanze		Via dei Lucani, 55	75100	Matera	MT			omissis.....		annuale	1	1	2	
750	9	Matera	2143	Il Fiore dei Sassi	Casa e appartamento per vacanze		Vico S. Stefano, 94	75100	MATERA	MT			omissis.....		Annuale	1	4		
751	9	Matera	1290	Il Melograno	Casa e appartamento per vacanze		Vico Commercio, 5	75100	MATERA	MT			omissis.....		Annuale	2	8	2	
752	9	Matera	1228	Il Mulino a Vento	Casa e appartamento per vacanze		Via Casalnuovo, 201	75100	MATERA	MT			omissis.....		Annuale	2	5	1	
753	9	Matera	2470	Il Nido del Grillaio	Casa e appartamento per vacanze		Vico XX Settembre, 31	75100	MATERA	MT			omissis.....		Annuale	1	6		

Anagrafe delle strutture ricettive della Basilicata - ANNO 2023 (aggiornata al 30/11/2023)

N	C.T.		COD. ES.	DENOMINAZIONE	TIPOLOGIA	CLASSIFICAZIONE	INDIRIZZO	CAP	COMUNE	PROV	TELEFONO	CELLULARE	FAX	SITO WEB	E-MAIL	APERTURA	CAMERE	POSTI LETTO standard	POSTI LETTO agglungbili	NOTE
	N. Prog.	Z. Pres.																		
754	9	Matera	2705	Il Nido dello Striscignl	Casa e appartamento per vacanze		Via D'Addozio, 90	75100	Matera	MT			omissis.....		annuale	1	2		
755	9	Matera	2456	Il Profumo dei Sassi Holiday Home	Casa e appartamento per vacanze		Via Annunziata, 10	75100	MATERA	MT			omissis.....		Annuale	1	4	3	
756	9	Matera	2274	Il Respiro dei Sassi	Casa e appartamento per vacanze		Via Casalnuovo, 71	75100	MATERA	MT			omissis.....		Annuale	1	2	2	
757	9	Matera	2231	Il Sogno e la Stella	Casa e appartamento per vacanze		Vico I Casalnuovo, 42	75100	MATERA	MT			omissis.....		Annuale	1	2	1	
758	9	Matera	2039	Il Trifoglio	Casa e appartamento per vacanze		Vico II Casalnuovo, 40	75100	MATERA	MT			omissis.....		Annuale	1	3		
759	9	Matera	2820	Il Tufo in Festa	Casa e appartamento per vacanze		Via Cappuccini, 22	75100	Matera	MT			omissis.....		annuale	1	4		
760	9	Matera	1854	Il Vialetto nei Sassi	Casa e appartamento per vacanze		Via San Rocco, 47-51/59	75100	MATERA	MT			omissis.....		Annuale	2	4	4	
761	9	Matera	1856	...in Centro	Casa e appartamento per vacanze		Via Spine Bianche, snc	75100	MATERA	MT			omissis.....		Annuale	1	2	2	
762	9	Matera	2849	Interno 5 Casa vacanze	Casa e appartamento per vacanze		Via Cosenza, 33	75100	Matera	MT			omissis.....		annuale	1	2		
763	9	Matera	2778	L'Abbraccio dei Sassi	Casa e appartamento per vacanze		Vico Fornaci Vecchie, 12	75100	MATERA	MT			omissis.....		Annuale	1	4	2	
764	9	Matera	1934	L'Affaccio dell'Abate	Casa e appartamento per vacanze		Via D'Addozio, 18	75100	MATERA	MT			omissis.....		Annuale	1	2	3	
765	9	Matera	2478	L'Alba sulla Murgia	Casa e appartamento per vacanze		Via G. Pentasuglia, 14	75100	MATERA	MT			omissis.....		Annuale	1	2	1	
766	9	Matera	2463	L'Albero della Vita	Casa e appartamento per vacanze		Vico 2° E. Duni, 10	75100	MATERA	MT			omissis.....		Annuale	1	5	2	
767	9	Matera	1946	L'Albero di Famiglia	Casa e appartamento per vacanze		Vico III Cappelluti, 4	75100	MATERA	MT			omissis.....		Annuale	1	2	3	
768	9	Matera	2649	L'Angoletto	Casa e appartamento per vacanze		Via E. V. Paradiso s.n.	75100	MATERA	MT			omissis.....		annuale	1	1	1	
769	9	Matera	2758	L'Angolo di Cinzia	Casa e appartamento per vacanze		Vico IV Via Nazionale, 15	75100	Matera	MT			omissis.....		annuale	1	2	1	
770	9	Matera	2890	L'Angolo Nascosto	Casa e appartamento per vacanze		Vico II F. P. Festa, 28/30	75100	Matera	MT			omissis.....		annuale	1	2	1	
771	9	Matera	1996	L'Eco dei Sassi	Casa e appartamento per vacanze		Via Chiancalata, 20	75100	MATERA	MT			omissis.....		Annuale	1	2	2	
772	9	Matera	2369	L'Eremo del Cardinale	Casa e appartamento per vacanze		Recinto 2° Paradiso, 22	75100	MATERA	MT			omissis.....		Annuale	1	2	2	
773	9	Matera	1654	La Casa dei Nonni	Casa e appartamento per vacanze		Vico I° E. Duni, 15	75100	MATERA	MT			omissis.....		Annuale	1	2		
774	9	Matera	2267	La Casa dei Pargoli	Casa e appartamento per vacanze		Via Raffaele Sarra, 10	75100	MATERA	MT			omissis.....		Annuale	1	3	2	
775	9	Matera	2930	La Casa del Fornaio	Casa e appartamento per vacanze		Via Casalnuovo, 261	75100	Matera	MT			omissis.....		annuale	1	4		
776	9	Matera	1960	La Casa del Sommelier	Casa e appartamento per vacanze		Via Lupo Protospata, 15	75100	MATERA	MT			omissis.....		Annuale	1	2		
777	9	Matera	1403	La Casa di Alice	Casa e appartamento per vacanze		Via Pennino, 17	75100	MATERA	MT			omissis.....		Annuale	1	2	2	
778	9	Matera	2297	La Casa di Francesca	Casa e appartamento per vacanze		Via Sicilia, 13	75100	MATERA	MT			omissis.....		Annuale	1	4		
779	9	Matera	1655	La Casa di Gianni	Casa e appartamento per vacanze		Rione San Biagio, 92	75100	MATERA	MT			omissis.....		Annuale	1	2		
780	9	Matera	2514	La Casa di Montegrosso	Casa e appartamento per vacanze		Via D'Addozio, 20	75100	MATERA	MT			omissis.....		Annuale	1	2	3	
781	9	Matera	1892	La Casa di Titti	Casa e appartamento per vacanze		Recinto I Via Piave, 11/bis	75100	MATERA	MT			omissis.....		Annuale	1	2	2	
782	9	Matera	2370	La Casa sui Sassi	Casa e appartamento per vacanze		Via G.B. Pentasuglia, 31	75100	MATERA	MT			omissis.....		annuale	1	2	1	
783	9	Matera	1637	La Casa sul Cortile	Casa e appartamento per vacanze		Recinto Annunziata Vecchia, 15	75100	MATERA	MT			omissis.....		Annuale	2	4	2	
784	9	Matera	2858	La Casa sul Melo	Casa e appartamento per vacanze		Via F. P. Festa, 6	75100	Matera	MT			omissis.....		annuale	1	4		
785	9	Matera	1929	La Casetta del Vicinato	Casa e appartamento per vacanze		Vico I E. Duni, 24	75100	MATERA	MT			omissis.....		Annuale	1	2		
786	9	Matera	2449	La Casetta di Flavia	Casa e appartamento per vacanze		Via XX Settembre, 67	75100	MATERA	MT			omissis.....		Annuale	1	6		
787	9	Matera	2464	La Casetta nei Sassi	Casa e appartamento per vacanze		Recinto 2° Fiorentini, 19	75100	MATERA	MT			omissis.....		Stagionale	1	2	2	
788	9	Matera	2087	La Chiocciola sui Sassi	Casa e appartamento per vacanze		Via F.P. Volpe, 8	75100	MATERA	MT			omissis.....		Annuale	4	8		
789	9	Matera	2158	La Collinetta dei Sassi	Casa e appartamento per vacanze		C.da Serra Paducci	75100	MATERA	MT			omissis.....		Annuale	1	4		
790	9	Matera	1528	La Conchiglia nei Sassi	Casa e appartamento per vacanze		Gradoni Sant'Antonio, 4	75100	MATERA	MT			omissis.....		Annuale	1	2		
791	9	Matera	1554	La Corte degli Agostiniani	Casa e appartamento per vacanze		Vico Santa Cesarea, 40	75100	MATERA	MT			omissis.....		Annuale	1	2		
792	9	Matera	2351	La Dimora della Civita	Casa e appartamento per vacanze		Via San Potito, 51	75100	MATERA	MT			omissis.....		Annuale	1	4		
793	9	Matera	1855	La Dimora di Cesare	Casa e appartamento per vacanze		Largo San Nicola del Sole, 5	75100	MATERA	MT			omissis.....		Annuale	1	2	2	
794	9	Matera	2249	La Dimora di Enzo	Casa e appartamento per vacanze		Via Paradiso, 26	75100	MATERA	MT			omissis.....		Annuale	1	2		
795	9	Matera	2142	La Dimora di Omero	Casa e appartamento per vacanze		Via F. D'Alessio, 1	75100	MATERA	MT			omissis.....		Annuale	1	2	2	
796	9	Matera	2103	La Dimora Rupestre	Casa e appartamento per vacanze		Via Tre Corone, 32	75100	MATERA	MT			omissis.....		Annuale	1	2	2	
797	9	Matera	2412	La Dolce Vita Domus	Casa e appartamento per vacanze		Vico II Casalnuovo, 21	75100	MATERA	MT			omissis.....		Annuale	1	2		
798	9	Matera	2139	La Grotta di Lulu	Casa e appartamento per vacanze		Vico Purgatorio Vecchio	75100	MATERA	MT			omissis.....		Annuale	1	2	2	
799	9	Matera	2934	La Lanterna del Sasso	Casa e appartamento per vacanze		Via T. Tasso, 3	75100	Matera	MT			omissis.....		annuale	1	2		
800	9	Matera	1921	La Mansardina	Casa e appartamento per vacanze		Via G. B. Pentasuglia, 42	75100	MATERA	MT			omissis.....		Annuale	1	2		
801	9	Matera	1566	La Perla dei Sassi	Casa e appartamento per vacanze		Rec. San Biagio, 7	75100	MATERA	MT			omissis.....		Annuale	1	3		
802	9	Matera	2780	La Perla di Tufo	Casa e appartamento per vacanze		Via Tataranni, 23	75100	Matera	MT			omissis.....		annuale	1	2	2	
803	9	Matera	2422	La Sassolina	Casa e appartamento per vacanze		Via Bruno Buozzi, 15	75100	MATERA	MT			omissis.....		Annuale	1	3		
804	9	Matera	2248	La Seta nei Sassi	Casa e appartamento per vacanze		Vico I° Casalnuovo, 47	75100	MATERA	MT			omissis.....		Annuale	1	1		

Anagrafe delle strutture ricettive della Basilicata - ANNO 2023 (aggiornata al 30/11/2023)

N	C.T.		COD. ES.	DENOMINAZIONE	TIPOLOGIA	CLASSIFICAZIONE	INDIRIZZO	CAP	COMUNE	PROV	TELEFONO	CELLULARE	FAX	SITO WEB	E-MAIL	APERTURA	CAMERE	POSTI LETTO standard	POSTI LETTO aggiungibili	NOTE
	N. Prog.	Z. Pres.																		
805	9	Matera	2694	La Suite nella Roccia	Casa e appartamento per vacanze		Via Bruno Buoizzi, 48	75100	Matera	MT			omissis.....		annuale	1	2	4	
806	9	Matera	1874	La Tavernetta	Casa e appartamento per vacanze		Via Ricciardi, 59	75100	MATERA	MT			omissis.....		Annuale	1	3		
807	9	Matera	2852	La Teresina Holiday Homes	Casa e appartamento per vacanze		Via Casalnuovo, 221	75100	Matera	MT			omissis.....		annuale	3	6	4	
808	9	Matera	2363	Lamia Matera 11	Casa e appartamento per vacanze		Recinto 1° D'Addozio, 11	75100	MATERA	MT			omissis.....		Annuale	1	6		
809	9	Matera	1592	Le Case del Presidente	Casa e appartamento per vacanze		Piazzetta Sirisgalli, 14	75100	MATERA	MT			omissis.....		Annuale	1	3	2	
810	9	Matera	1804	Le Case di Nonna Angela	Casa e appartamento per vacanze		Via dei Mestieri, 60	75100	MATERA	MT			omissis.....		Annuale	4	8		
811	9	Matera	1577	Le Case Nuove	Casa e appartamento per vacanze		Vico Case Nuove, 37	75100	MATERA	MT			omissis.....		Annuale	1	2	3	
812	9	Matera	2394	Le Dimore della Luna	Casa e appartamento per vacanze		Via Lupo Protospata, 28-30	75100	MATERA	MT			omissis.....		Annuale	3	9	5	
813	9	Matera	2935	Le due Gravine nei Sassi	Casa e appartamento per vacanze		Via Casalnuovo, 131	75100	Matera	MT			omissis.....		annuale	1	5		
814	9	Matera	1001	Le Esperidi	Casa e appartamento per vacanze		Via San Rocco, 73	75100	MATERA	MT			omissis.....		Annuale	1	2	2	
815	9	Matera	2183	Le Ferule 1 - Casa Vacanza	Casa e appartamento per vacanze		Via Padre Giovanni Minozzi, 43	75100	MATERA	MT			omissis.....		Annuale	1	3	1	
816	9	Matera	1827	Le Luminarie City	Casa e appartamento per vacanze		Piazza Mulino, 7	75100	MATERA	MT			omissis.....		Annuale	1	4	2	
817	9	Matera	2303	Le Luminarie Sassi	Casa e appartamento per vacanze		Via Sant'Angelo, 51	75100	MATERA	MT			omissis.....		annuale	1	2		
818	9	Matera	1794	Le Lune di Diana	Casa e appartamento per vacanze		Piazza Cesare Firrao, 21	75100	MATERA	MT			omissis.....		Annuale	2	7	4	
819	9	Matera	2223	Le Nicchie di Alpaluma	Casa e appartamento per vacanze		Via San Pietro Caveoso, 32 - 39	75100	MATERA	MT			omissis.....		Annuale	1	5		
820	9	Matera	1178	Le vie del mosto	Casa e appartamento per vacanze		Vico Lombardi, 16	75100	MATERA	MT			omissis.....		Annuale	7	14	4	
821	9	Matera	2055	Le Violette	Casa e appartamento per vacanze		Via G. B. Pentasuglia, 8	75100	MATERA	MT			omissis.....		Annuale	1	2	2	
822	9	Matera	2138	Lo Scigno	Casa e appartamento per vacanze		Via Primo Maggio, 21	75100	MATERA	MT			omissis.....		Annuale	1	4		
823	9	Matera	1803	Loft 291	Casa e appartamento per vacanze		Via Lucana, 291	75100	MATERA	MT			omissis.....		Annuale	1	4		
824	9	Matera	2461	Luce nei Sassi	Casa e appartamento per vacanze		Vico 1° Casalnuovo, 35	75100	MATERA	MT			omissis.....		Annuale	1	4	2	
825	9	Matera	2781	M&G Holiday House	Casa e appartamento per vacanze		Via Andrea Serrao, 2	75100	Matera	MT			omissis.....		annuale	1	4		
826	9	Matera	1610	Madonna degli Angeli	Casa e appartamento per vacanze		Via Casale, 59	75100	MATERA	MT			omissis.....		Annuale	1	6	2	
827	9	Matera	1474	Masseria Santa Lucia	Casa e appartamento per vacanze		Via dei Mestieri, s.n.c.	75100	MATERA	MT			omissis.....		Annuale	3	6	4	
828	9	Matera	1954	Mater Casa Vacanza	Casa e appartamento per vacanze		Via O. Tataranni, 14	75100	MATERA	MT			omissis.....		Annuale	1	2	2	
829	9	Matera	1721	Matera nel Cuore	Casa e appartamento per vacanze		Vico XX Settembre, 2	75100	MATERA	MT			omissis.....		Annuale	1	3		
830	9	Matera	2198	Matera Suite	Casa e appartamento per vacanze		Via F. P. Volpe, 19	75100	MATERA	MT			omissis.....		Annuale	2	7	3	
831	9	Matera	1624	Monolocale Biagio	Casa e appartamento per vacanze		Via Gattini, 4	75100	MATERA	MT			omissis.....		Annuale	1	2	1	
832	9	Matera	2577	#more4less Casa Vacanza	Casa e appartamento per vacanze		Via Tito Livio, 11	75100	MATERA	MT			omissis.....		Annuale	1	4	2	
833	9	Matera	1551	Nel Cuore dei Sassi	Casa e appartamento per vacanze		Via San Pietro Caveoso, 10-14	75100	MATERA	MT			omissis.....		Annuale	2	4	2	
834	9	Matera	1752	Nonna Bruna	Casa e appartamento per vacanze		Via Santo Stefano, 43	75100	MATERA	MT			omissis.....		Annuale	1	2		
835	9	Matera	1907	Nonna Titta	Casa e appartamento per vacanze		Via Santa Cesarea, 59	75100	MATERA	MT			omissis.....		Annuale	1	2		
836	9	Matera	2454	Palazzo Enselmi Casa 10	Casa e appartamento per vacanze		Via di Santa Cesarea, 3 - interno 10	75100	MATERA	MT			omissis.....		Annuale	1	2		
837	9	Matera	2455	Palazzo Enselmi Casa 11	Casa e appartamento per vacanze		Via di Santa Cesarea, 3 - interno 11	75100	MATERA	MT			omissis.....		Annuale	1	4	1	
838	9	Matera	2378	Palazzo Montemurro	Casa e appartamento per vacanze		Via Casalnuovo, 14 bis	75100	MATERA	MT			omissis.....		Annuale	1	2	2	
839	9	Matera	1864	PaneAmore - Casa Vacanze - Matera	Casa e appartamento per vacanze		Via P. Vena, 3	75100	MATERA	MT			omissis.....		Annuale	1	4		
840	9	Matera	2386	Petra Mater	Casa e appartamento per vacanze		Via F. P. Volpe, 14	75100	MATERA	MT			omissis.....		Annuale	1	2	3	
841	9	Matera	1736	Residence del Casalnuovo	Casa e appartamento per vacanze		Via Casalnuovo, 116	75100	MATERA	MT			omissis.....		Annuale	7	14	10	
842	9	Matera	2304	Residence Nazionale Matera	Casa e appartamento per vacanze		Piazza Mulino, 14	75100	MATERA	MT			omissis.....		Annuale	5	16	2	
843	9	Matera	929	Residence Sassi San Gennaro	Casa e appartamento per vacanze		Via San Gennaro, 24	75100	MATERA	MT			omissis.....		Annuale	8	29	8	
844	9	Matera	1914	Residenza 1955	Casa e appartamento per vacanze		Via Nazionale, 89/a	75100	MATERA	MT			omissis.....		Annuale	1	3	2	
845	9	Matera	1772	Residenza Sant'Eustachio	Casa e appartamento per vacanze		Vico XX Settembre, 27	75100	MATERA	MT			omissis.....		Annuale	1	2	2	
846	9	Matera	1814	Riva dei Sassi	Casa e appartamento per vacanze		Piazzetta Bracco, 14	75100	MATERA	MT			omissis.....		Annuale	1	4		
847	9	Matera	1151	San Giovanni Vecchio - Residenza	Casa e appartamento per vacanze		Via San Giovanni Vecchio, 77	75100	MATERA	MT			omissis.....		Annuale	6	12		
848	9	Matera	698	San Pietro Barisano Residence	Casa e appartamento per vacanze		Rione San Biagio, 54	75100	MATERA	MT			omissis.....		Annuale	5	10	12	
849	9	Matera	2733	Sassi Dream Matera	Casa e appartamento per vacanze		Via Tre Corone, 38	75100	Matera	MT			omissis.....		annuale	1	5	1	
850	9	Matera	2079	Sassi sotto le Stelle	Casa e appartamento per vacanze		Via San Vito, 15	75100	MATERA	MT			omissis.....		Annuale	1	3		
851	9	Matera	1352	Sax Barisano	Casa e appartamento per vacanze		Via Fiorentini, 247	75100	MATERA	MT			omissis.....		Annuale	2	4	5	
852	9	Matera	2088	Sole di Paglia	Casa e appartamento per vacanze		Via San Biagio, 26	75100	MATERA	MT			omissis.....		Annuale	1	2	1	
853	9	Matera	2834	Suite I Tre Cardilli	Casa e appartamento per vacanze		Via Gattini, 13	75100	Matera	MT			omissis.....		annuale	1	3		
854	9	Matera	2206	Sulla Roccia dei Sassi	Casa e appartamento per vacanze		Vico Santo Stefano, 92	75100	MATERA	MT			omissis.....		Annuale	1	2		
855	9	Matera	2476	Sulle Note dei Sassi Holiday Home	Casa e appartamento per vacanze		Vico Torquato Tasso, 5	75100	MATERA	MT			omissis.....		Annuale	1	3		

Anagrafe delle strutture ricettive della Basilicata - ANNO 2023 (aggiornata al 30/11/2023)

N	C.T.		COD. ES.	DENOMINAZIONE	TIPOLOGIA	CLASSIFICAZIONE	INDIRIZZO	CAP	COMUNE	PROV	TELEFONO	CELLULARE	FAX	SITO WEB	E-MAIL	APERTURA	CAMERE	POSTI LETTO standard	POSTI LETTO agglungibili	NOTE
	N. Prog.	Z. Pres.																		
856	9	Matera	2487	Terrazza Zefiro Casa Vacanze	Casa e appartamento per vacanze		Via Tito Livio, 6	75100	MATERA	MT			omissis.....		Annuale	1	4	2	
857	9	Matera	2808	Toda Gioia	Casa e appartamento per vacanze		Via Cappuccini, 8/E	75100	MATERA	MT			omissis.....		annuale	1	4		
858	9	Matera	1628	Tutte le albe nei Sassi	Casa e appartamento per vacanze		Via Sant'Angelo (Rione Sassi), 39	75100	MATERA	MT			omissis.....		Annuale	1	2	1	
859	9	Matera	2292	Ulivo nella Corte	Casa e appartamento per vacanze		Via Fiorentini, 135	75100	MATERA	MT			omissis.....		Annuale	2	5	1	
860	9	Matera	2328	Un Rubino fra i Sassi	Casa e appartamento per vacanze		Via Santa Cesarea, 73	75100	MATERA	MT			omissis.....		Annuale	1	4		
861	9	Matera	1908	Veduta sui Sassi	Casa e appartamento per vacanze		Via Giustino Fortunato, 6	75100	MATERA	MT			omissis.....		Annuale	1	4	1	
862	9	Matera	2413	Vento Barocco - Equitazione e Turismo	Casa e appartamento per vacanze		C.da Tre Ponti, s.n.c.	75100	MATERA	MT			omissis.....		Annuale	2	6		
863	9	Matera	2728	Via Gattini Suite	Casa e appartamento per vacanze		Via Giuseppe Gattini, 13	75100	MATERA	MT			omissis.....		annuale	1	3	1	
864	9	Matera	1830	Villa del Sole	Casa e appartamento per vacanze		C.da Papalione, snc	75100	MATERA	MT			omissis.....		Annuale	1	3		
865	9	Matera	2195	Villa Eietti	Casa e appartamento per vacanze		Via L. Protospata, 78/C	75100	MATERA	MT			omissis.....		Annuale	2	4	2	
866	9	Matera	1928	Villa Pina	Casa e appartamento per vacanze		Via Pozzo Misseo, s.n.c.	75100	MATERA	MT			omissis.....		Annuale	1	6		
867	9	Matera	2404	Villino 18	Casa e appartamento per vacanze		Via Serrao, 18	75100	MATERA	MT			omissis.....		Annuale	2	5		
868	9	Matera	2147	Visitazione Holiday Sassi Suite	Casa e appartamento per vacanze		Via Tortorella, 3	75100	MATERA	MT			omissis.....		Annuale	1	4	3	
869	9	Matera	2530	Vivere nei Sassi	Casa e appartamento per vacanze		Via Fiorentini, 10	75100	MATERA	MT			omissis.....		Annuale	1	6		
870	9	Matera	1791	Al Centro B&B	Bed and breakfast - standard		Via A. Gramsci, 27	75100	MATERA	MT			omissis.....		Annuale	2	4	2	
871	9	Matera	1836	Alessandro B&B	Bed and breakfast - standard		Via Fosse Ardeatine, 7	75100	MATERA	MT			omissis.....		Stagionale	2	3		
872	9	Matera	2417	Anna Suite Room B&B	Bed and breakfast - standard		Via Vincenzo Caropreso, 10/B	75100	MATERA	MT			omissis.....		Annuale	1	2		
873	9	Matera	2161	Annunziataella 95 B&B	Bed and breakfast - standard		Via Annunziataella, 95	75100	MATERA	MT			omissis.....		Annuale	2	4		
874	9	Matera	2921	Archè Bed and Breakfast	Bed and breakfast - standard		Via G. Gattini, 49	75100	MATERA	MT			omissis.....		annuale	1	2		
875	9	Matera	2538	Artemide B&B	Bed and breakfast - standard		Via Taranto, 5/F	75100	MATERA	MT			omissis.....		Annuale	1	4		
876	9	Matera	1630	Aurora B&B	Bed and breakfast - standard		Via G. Marconi, 13	75100	MATERA	MT			omissis.....		Annuale	2	3		
877	9	Matera	2407	B&B 4U	Bed and breakfast - standard		Via Santo Stefano, 41	75100	MATERA	MT			omissis.....		Annuale	1	3		
878	9	Matera	1687	B&B A Casa Mia	Bed and breakfast - standard		Recinto Maria Pagano, 5	75100	MATERA	MT			omissis.....		Annuale	2	3		
879	9	Matera	1865	B&B Accerassole	Bed and breakfast - standard		Via P. Vena, 85	75100	MATERA	MT			omissis.....		Annuale	1	2		
880	9	Matera	2256	B&B Al Borghetto	Bed and breakfast - standard		Borgo Picciano A, 36	75100	MATERA	MT			omissis.....		Stagionale	2	3	1	
881	9	Matera	2029	B&B Al Borgo	Bed and breakfast - standard		Via Tagliamento, 2 - Borgo La Martella	75100	MATERA	MT			omissis.....		Stagionale	3	6		
882	9	Matera	1255	B&B Angolo Felice	Bed and breakfast - standard		Via Ungheria, 10 - Borgo Venusio Vecchio	75100	MATERA	MT			omissis.....		Annuale	3	6		
883	9	Matera	2243	B&B Aurelia	Bed and breakfast - standard		Via Torraca, 23	75100	MATERA	MT			omissis.....		Annuale	3	6	2	
884	9	Matera	1341	B&B Belvedere	Bed and breakfast - standard		Arco del Sedile, 4	75100	MATERA	MT			omissis.....		Annuale	1	2	2	
885	9	Matera	818	B&B Best Value	Bed and breakfast - standard		Via F.lli Grimm, 5	75100	MATERA	MT			omissis.....		Annuale	3	4		
886	9	Matera	1750	B&B Buon Vento	Bed and breakfast - standard		Via Gravina, 7	75100	MATERA	MT			omissis.....		Annuale	2	4		
887	9	Matera	2922	B&B CA6A	Bed and breakfast - standard		Via G. Gattini, 6	75100	MATERA	MT			omissis.....		annuale	2	5		
888	9	Matera	1718	B&B Casa & Bottega	Bed and breakfast - standard		Via Chiancalata, 5	75100	MATERA	MT			omissis.....		Stagionale	2	4		
889	9	Matera	2204	B&B Casa Cristallo	Bed and breakfast - standard		Via Giustino Fortunato, 39	75100	MATERA	MT			omissis.....		Annuale	2	4		
890	9	Matera	819	B&B Casa Lamanna	Bed and breakfast - standard		Via San Potito, 43	75100	MATERA	MT			omissis.....		Annuale	2	4	3	
891	9	Matera	2447	B&B Casa Maddalena Due	Bed and breakfast - standard		Via Vincenzo Pizzilli, 5	75100	MATERA	MT			omissis.....		Annuale	1	2		
892	9	Matera	1982	B&B Casale delle Piane	Bed and breakfast - standard		C.da Serra Sant'Angelo, s.n.c. - Loc. Agna	75100	MATERA	MT			omissis.....		Annuale	2	4		
893	9	Matera	997	B&B Centrale	Bed and breakfast - standard		Vico IV Novembre, 7	75100	MATERA	MT			omissis.....		Annuale	1	2	1	
894	9	Matera	2419	B&B Cuoververde Matera	Bed and breakfast - standard		C.da Giardinetto Gravinella s.n.c.	75100	MATERA	MT			omissis.....		Annuale	2	4		
895	9	Matera	1046	B&B Dante	Bed and breakfast - standard		Via Dante, 5	75100	MATERA	MT			omissis.....		Annuale	3	5		
896	9	Matera	1296	B&B Del Castelvecchio	Bed and breakfast - standard		Via Castelvecchio, 23	75100	MATERA	MT			omissis.....		Annuale	4	8		
897	9	Matera	1909	B&B Del Corso	Bed and breakfast - standard		Via XX Settembre, 39	75100	MATERA	MT			omissis.....		Stagionale	2	4		
898	9	Matera	969	B&B Delle Virtù	Bed and breakfast - standard		Via Casale, 63	75100	MATERA	MT			omissis.....		Annuale	1	2	1	
899	9	Matera	1902	B&B Don Milani	Bed and breakfast - standard		Via Don Lorenzo Milani, 10	75100	MATERA	MT			omissis.....		Annuale	2	4		
900	9	Matera	2775	B&B DonnaRosa	Bed and breakfast - standard		Via Umbria, 6	75100	MATERA	MT			omissis.....		stagionale	2	4		
901	9	Matera	1152	B&B En Suite	Bed and breakfast - standard		Via Bruno Buozzi, 49	75100	MATERA	MT			omissis.....		Annuale	1	2	2	
902	9	Matera	1426	B&B Fiorentini	Bed and breakfast - standard		Via Fiorentini, 14	75100	MATERA	MT			omissis.....		Annuale	3	7		
903	9	Matera	1053	B&B FrancaRò	Bed and breakfast - standard		Via Morelli, 1	75100	MATERA	MT			omissis.....		Annuale	1	2		
904	9	Matera	2772	B&B Holiday T9	Bed and breakfast - standard		Viale Paladino, 22	75100	MATERA	MT			omissis.....		annuale	1	5		
905	9	Matera	2145	B&B Hoplites	Bed and breakfast - standard		Via San Rocco, 119	75100	MATERA	MT			omissis.....		Annuale	3	8		
906	9	Matera	1223	B&B I Tre Fiori	Bed and breakfast - standard		Via Fosse Ardeatine, 4	75100	MATERA	MT			omissis.....		Annuale	3	5		

Anagrafe delle strutture ricettive della Basilicata - ANNO 2023 (aggiornata al 30/11/2023)

N	C.T.		COD. ES.	DENOMINAZIONE	TIPOLOGIA	CLASSIFICAZIONE	INDIRIZZO	CAP	COMUNE	PROV	TELEFONO	CELLULARE	FAX	SITO WEB	E-MAIL	APERTURA	CAMERE	POSTI LETTO standard	POSTI LETTO agglungibili	NOTE
	N. Prog.	Z. Pres.																		
907	9	Matera	1110	B&B Il Cortile	Bed and breakfast - standard		Via San Pietro Caveoso, 55	75100	MATERA	MT			omissis.....		Annuale	1	2		
908	9	Matera	2211	B&B Il Crusco	Bed and breakfast - standard		Via dell'Agricoltura, 8	75100	MATERA	MT			omissis.....		Annuale	1	3		
909	9	Matera	1606	B&B Il Cucù	Bed and breakfast - standard		Via Casalnuovo, 227	75100	MATERA	MT			omissis.....		Annuale	2	5		
910	9	Matera	2341	B&B Il Palazzotto del Caveoso	Bed and breakfast - standard		Via Bruno Buozzi, 39	75100	MATERA	MT			omissis.....		Annuale	1	2		
911	9	Matera	2457	B&B Il Palazzotto del Caveoso 2	Bed and breakfast - standard		Via San Francesco Paolo Vecchio, 2 - 3	75100	MATERA	MT			omissis.....		Annuale	1	2		
912	9	Matera	1478	B&B Il Picchiolino	Bed and breakfast - standard		Via Antonio Gramsci, 20	75100	MATERA	MT			omissis.....		Annuale	2	3		
913	9	Matera	1850	B&B Il Portico dei Sassi	Bed and breakfast - standard		Via Pentasuglia, 8	75100	MATERA	MT			omissis.....		Stagionale	1	2	2	
914	9	Matera	1515	B&B Il Sasso e la Seta	Bed and breakfast - standard		Rione Malve, 31 - Rione Sassi	75100	MATERA	MT			omissis.....		Annuale	2	5	1	
915	9	Matera	1757	B&B Il Tramontano	Bed and breakfast - standard		Vico Gramsci, 2	75100	MATERA	MT			omissis.....		annuale	1	3		
916	9	Matera	1465	B&B Il Vicinato	Bed and breakfast - standard		Piazzetta San Pietro Caveoso, 7	75100	MATERA	MT			omissis.....		Annuale	1	2	1	
917	9	Matera	1008	B&B Il Villino	Bed and breakfast - standard		C.da Pozzo Misseo	75100	MATERA	MT			omissis.....		Annuale	4	8	4	
918	9	Matera	1440	B&B L'Albero di Eliana	Bed and breakfast - standard		Via Gradoni Municipio, 14	75100	MATERA	MT			omissis.....		Annuale	2	4		
919	9	Matera	2635	B&B L'Antico Borgo	Bed and breakfast - standard		Viale Donatello, 1/D - Borgo La Martella	75100	MATERA	MT			omissis.....		annuale	2	4		
920	9	Matera	1781	B&B L'Attico del centro	Bed and breakfast - standard		Viale Aldo Moro, 10	75100	MATERA	MT			omissis.....		Annuale	1	2	2	
921	9	Matera	1715	B&B La Casa del Tartufo	Bed and breakfast - standard		Via B. Buozzi, 5	75100	MATERA	MT			omissis.....		Annuale	1	2	1	
922	9	Matera	1688	B&B La Casa di Nina	Bed and breakfast - standard		Vico Il Passarelli, 2	75100	MATERA	MT			omissis.....		Annuale	2	4		
923	9	Matera	1274	B&B La Casa nei Sassi	Bed and breakfast - standard		Via Fiorentini, 72	75100	MATERA	MT			omissis.....		Annuale	3	6	1	
924	9	Matera	2529	B&B La Castellana	Bed and breakfast - standard		Via La Nera, 5	75100	MATERA	MT			omissis.....		Annuale	3	6	1	
925	9	Matera	1867	B&B La Locanda di Zi Nicola	Bed and breakfast - standard		Via Francia, 9 - Borgo Venusio	75100	MATERA	MT			omissis.....		Annuale	3	6		
926	9	Matera	2546	B&B Le Colombine	Bed and breakfast - standard		Via Dante Alighieri, 40	75100	MATERA	MT			omissis.....		Annuale	1	4		
927	9	Matera	1158	B&B Le Sorbole	Bed and breakfast - standard		Via Maricone, 17	75100	MATERA	MT			omissis.....		Annuale	3	6		
928	9	Matera	1378	B&B Lucana 22	Bed and breakfast - standard		Via Lucana, 22	75100	MATERA	MT			omissis.....		Annuale	3	6		
929	9	Matera	1486	B&B Matera Residence	Bed and breakfast - standard		Via Lucana, 295/bis	75100	MATERA	MT			omissis.....		Stagionale	2	5		
930	9	Matera	2612	B&B Matera To Love	Bed and breakfast - standard		Recinto Mario Pagano, 5	75100	MATERA	MT			omissis.....		annuale	4	8		
931	9	Matera	1761	B&B Matera's	Bed and breakfast - standard		Salita Castelvecchio, 16/17	75100	MATERA	MT			omissis.....		Annuale	2	4		
932	9	Matera	1229	B&B Meucci	Bed and breakfast - standard		Via Antonio Meucci, 1	75100	MATERA	MT			omissis.....		Annuale	2	4		
933	9	Matera	1966	B&B Nei Sassi da Nino	Bed and breakfast - standard		Recinto Cavone, 2	75100	MATERA	MT			omissis.....		Annuale	1	2		
934	9	Matera	2349	B&B Palazzo Bernardini	Bed and breakfast - standard		Arco del Sedile, 9	75100	MATERA	MT			omissis.....		annuale	3	6	2	
935	9	Matera	1743	B&B Pizzo Cannicchio	Bed and breakfast - standard		Via Timmari, snc	75100	MATERA	MT			omissis.....		Annuale	2	4		
936	9	Matera	1843	B&B Ponticello a San Potito	Bed and breakfast - standard		Via San Potito, 55	75100	MATERA	MT			omissis.....		Annuale	1	2	2	
937	9	Matera	972	B&B Pozzo Misseo	Bed and breakfast - standard		Via Timmari, s. n. - C.da Pozzo Misseo	75100	MATERA	MT			omissis.....		Annuale	3	6	1	
938	9	Matera	2788	B&B President's House	Bed and breakfast - standard		Via F. P. Volpe, 10	75100	Matera	MT			omissis.....		annuale	3	6		
939	9	Matera	2031	B&B San Potito	Bed and breakfast - standard		Via San Potito, 10	75100	MATERA	MT			omissis.....		Annuale	2	5	3	
940	9	Matera	1000	B&B San Rocco	Bed and breakfast - standard		Via San Rocco, 78	75100	MATERA	MT			omissis.....		Annuale	1	2	2	
941	9	Matera	676	B&B SassoScritto 1824	Bed and breakfast - standard		Via Pennino, 8/11	75100	MATERA	MT			omissis.....		Annuale	1	2	1	
942	9	Matera	2236	B&B Sister's Love	Bed and breakfast - standard		Recinto 5° Via Lucania, 11	75100	MATERA	MT			omissis.....		Annuale	3	5		
943	9	Matera	1313	B&B Solacium	Bed and breakfast - standard		Via Ricciardi, 63	75100	MATERA	MT			omissis.....		Annuale	3	6	2	
944	9	Matera	2879	B&B Terrazza Casa Mia	Bed and breakfast - standard		Piazza San Pietro Caveoso, 10	75100	Matera	MT			omissis.....		annuale	1	2		
945	9	Matera	1218	B&B Terrazza sui Sassi	Bed and breakfast - standard		Via Piave, 35	75100	MATERA	MT			omissis.....		Stagionale	3	6	1	
946	9	Matera	1392	B&B Tre Corone	Bed and breakfast - standard		Via Sette Dolori, 3	75100	MATERA	MT			omissis.....		Stagionale	1	2	1	
947	9	Matera	2225	B&B Un posto a Malve	Bed and breakfast - standard		Rione Malve, 23	75100	MATERA	MT			omissis.....		Annuale	1	3		
948	9	Matera	2006	B&B Uno Sguardo sui Sassi	Bed and breakfast - standard		Vico Santo Stefano, 90	75100	MATERA	MT			omissis.....		Annuale	2	3		
949	9	Matera	2329	B&B Villa Alba	Bed and breakfast - standard		Via T. Ricciardi, 53	75100	MATERA	MT			omissis.....		Annuale	2	4		
950	9	Matera	2576	B&B XX Settembre	Bed and breakfast - standard		Via XX Settembre, 45	75100	MATERA	MT			omissis.....		Annuale	2	8		
951	9	Matera	2348	B&B Zero	Bed and breakfast - standard		Contrada Agna, s.n.c.	75100	MATERA	MT			omissis.....		annuale	3	7		
952	9	Matera	1837	Corte dei Venti B&B	Bed and breakfast - standard		Via San Giacomo, 20	75100	MATERA	MT			omissis.....		Annuale	2	4	2	
953	9	Matera	979	Dany's House B&B	Bed and breakfast - standard		Via Cappuccini, 32	75100	MATERA	MT			omissis.....		Annuale	1	2	1	
954	9	Matera	1663	Donna Lina Bed & Breakfast	Bed and breakfast - standard		Vicolo Fornaci Vecchie, 7-8-9	75100	MATERA	MT			omissis.....		Annuale	3	6	1	
955	9	Matera	1782	Home Sweet Home B&B	Bed and breakfast - standard		Via dell'Ariete, 1	75100	MATERA	MT			omissis.....		Annuale	2	3		
956	9	Matera	2257	Il Casale Verde	Bed and breakfast - standard		C.da Pedale della Palomba	75100	MATERA	MT			omissis.....		Annuale	2	3		
957	9	Matera	1994	Il Moderno B&B	Bed and breakfast - standard		Via Cosenza, 70	75100	MATERA	MT			omissis.....		Annuale	3	4		

Anagrafe delle strutture ricettive della Basilicata - ANNO 2023 (aggiornata al 30/11/2023)

N	C.T.		COD. ES.	DENOMINAZIONE	TIPOLOGIA	CLASSIFICAZIONE	INDIRIZZO	CAP	COMUNE	PROV	TELEFONO	CELLULARE	FAX	SITO WEB	E-MAIL	APERTURA	CAMERE	POSTI LETTO standard	POSTI LETTO agglungbill	NOTE
	N. Prog.	Z. Pubs.																		
958	9	Matera	1451	L'Arturo B&B	Bed and breakfast - standard		Via Tre Corone, 9/10	75100	MATERA	MT			omissis.....		Annuale	4	8	4	
959	9	Matera	1769	La Mansarda sui Sassi B&B	Bed and breakfast - standard		Via Santa Cesarea, 3	75100	MATERA	MT			omissis.....		Stagionale	1	2	1	
960	9	Matera	2296	La Pecora Nera - Matera	Bed and breakfast - standard		Via Chiancalata, 4	75100	MATERA	MT			omissis.....		annuale	2	5		
961	9	Matera	2299	Slow Living B&B	Bed and breakfast - standard		Via San Francesco da Paola Vecchio, 22-23	75100	MATERA	MT			omissis.....		Annuale	3	6		
962	9	Matera	2075	Terra Lucana B&B	Bed and breakfast - standard		Vico XX Settembre, 58	75100	MATERA	MT			omissis.....		Annuale	3	6	3	
963	9	Matera	1877	Terra Mater B&B	Bed and breakfast - standard		Via San Giovanni Vecchio, 24	75100	MATERA	MT			omissis.....		Annuale	1	2	1	
964	9	Matera	2482	The Zigghy's Room B&B	Bed and breakfast - standard		Via Ungheria, 3 - Borgo Venusio	75100	MATERA	MT			omissis.....		Annuale	2	4		
965	9	Matera	2640	19.52 In The Cave B&B	Bed and breakfast - comfort		Via Bruno Buozzi, 80 - 82	75100	MATERA	MT			omissis.....		annuale	3	8		
966	9	Matera	2382	All'Angolo B&B	Bed and breakfast - comfort		Via Lucana, 64	75100	MATERA	MT			omissis.....		Annuale	4	8		
967	9	Matera	1821	Amarantobnb	Bed and breakfast - comfort		Via Nassirya, 139 - Loc. Parco Giada	75100	MATERA	MT			omissis.....		annuale	3	6	1	
968	9	Matera	2366	B&B A due passi	Bed and breakfast - comfort		Via San Giovanni Vecchio, 35	75100	MATERA	MT			omissis.....		Annuale	1	3		
969	9	Matera	2563	B&B Acqua Dolce	Bed and breakfast - comfort		Vico San Leonardo, 3/5	75100	MATERA	MT			omissis.....		Annuale	1	3	2	
970	9	Matera	2186	B&B Al Convento	Bed and breakfast - comfort		Via Purgatorio Vecchio n. 3 - Ponte San Pietro Caveoso n. 30	75100	MATERA	MT			omissis.....		Annuale	4	8	3	
971	9	Matera	2709	B&B Amare Matera Comfortable Rooms	Bed and breakfast - comfort		Via San Pardo, 14/N	75100	Matera	MT			omissis.....		annuale	3	6		
972	9	Matera	2240	B&B da Ida "In Lak' Ech"	Bed and breakfast - comfort		Via San Giovanni Vecchio, 66	75100	MATERA	MT			omissis.....		Annuale	2	4	2	
973	9	Matera	1799	B&B Da Vinci	Bed and breakfast - comfort		Via Lucana, 101	75100	MATERA	MT			omissis.....		Annuale	3	6	2	
974	9	Matera	2209	B&B Donna Nicola	Bed and breakfast - comfort		Via Turi, 50	75100	MATERA	MT			omissis.....		Annuale	3	6		
975	9	Matera	2073	B&B I Like Matera	Bed and breakfast - comfort		Via Marcello Morelli, 4	75100	MATERA	MT			omissis.....		Annuale	1	3		
976	9	Matera	1435	B&B Il Cielo sui Sassi	Bed and breakfast - comfort		Via Cererie, 4/B	75100	MATERA	MT			omissis.....		Annuale	2	3		
977	9	Matera	1963	B&B Il Re degli Scalzi	Bed and breakfast - comfort		Via F. P. Festa, 10	75100	MATERA	MT			omissis.....		Annuale	1	2		
978	9	Matera	2592	B&B Italian Soul Suite - Living Exerience	Bed and breakfast - comfort		Via Madonna delle Virtù, 71	75100	MATERA	MT			omissis.....		Annuale	1	5	2	
979	9	Matera	2011	B&B La Casa dei Sogni	Bed and breakfast - comfort		Via Cappelluti, 39	75100	MATERA	MT			omissis.....		Annuale	3	5		
980	9	Matera	2615	B&B La Casetta tra Sassi e Ulivi	Bed and breakfast - comfort		Via Mons. Di macco, 67/A	75100	MATERA	MT			omissis.....		annuale	1	2	2	
981	9	Matera	2250	B&B La Corte degli Artigiani	Bed and breakfast - comfort		Via Santo Stefano, 26	75100	MATERA	MT			omissis.....		Annuale	1	2	2	
982	9	Matera	2644	B&B La Corte dei Pastori	Bed and breakfast - comfort		Vico B. Buozzi, 4/5	75100	MATERA	MT			omissis.....		Annuale	2	4	3	
983	9	Matera	2217	B&B La Dolce Notte	Bed and breakfast - comfort		Via Virgilio, 5	75100	MATERA	MT			omissis.....		Annuale	1	2	2	
984	9	Matera	2729	B&B Matera nel Verde	Bed and breakfast - comfort		Contrada Agna s.n.	75100	Matera	MT			omissis.....		annuale	2	4		
985	9	Matera	1623	B&B President's Home	Bed and breakfast - comfort		Via degli Ausoni, 8	75100	MATERA	MT			omissis.....		Annuale	3	5		
986	9	Matera	2600	B&B Rooms Matera	Bed and breakfast - comfort		Via Annunziata, 147	75100	MATERA	MT			omissis.....		annuale	2	3	2	
987	9	Matera	2375	Le Dimore all'Ofra B&B	Bed and breakfast - comfort		C.da Serra Sant'Angelo	75100	MATERA	MT			omissis.....		Annuale	4	8		
988	9	Matera	1093	Agriturismo Colle Igino	Agriturismo		C.da Igino, S.n.c.	75100	MATERA	MT			omissis.....		Annuale	2	4		
989	9	Matera	1647	Agriturismo Nonna Rosa	Agriturismo		Contrada Trasano, s.n.c.	75100	MATERA	MT			omissis.....		Annuale	12	40	4	
990	9	Matera	1768	Agriturismo Torre Spagnola	Agriturismo		C.da Torre Spagnola, s.n.c.	75100	MATERA	MT			omissis.....		Annuale	8	16	18	
991	9	Matera	320	Az. Agr. Le Matinelle	Agriturismo		C.da Matinelle	75100	MATERA	MT			omissis.....		Annuale	6	20	2	
992	9	Matera	527	Az. Agr. Masseria del Parco	Agriturismo		S.P. Matera-Grassano km. 5,420 - Loc. Ponte Timmari	75100	MATERA	MT			omissis.....		Annuale	9	18	5	
993	9	Matera	594	Masseria del Pantaleone	Agriturismo		C.da Chiancalata, 27	75100	MATERA	MT			omissis.....		Annuale	13	26	13	
994	9	Matera	2509	Masseria la Fiorita	Agriturismo		C.da Marroni, s.n.c.	75100	MATERA	MT			omissis.....		Annuale	4	12		
995	9	Matera	2579	Masseria Santa Lucia al Bradano	Agriturismo		C.da Santa Lucia - Bradano	75100	MATERA	MT			omissis.....		Annuale	3	10		
996	9	Matera	321	Tempa Bianca	Agriturismo		C.da Rifeccia	75100	MATERA	MT			omissis.....		Annuale	9	18	8	
997	9	Matera	1997	The Rock Hostel	Ostello per la gioventù		Via Santo Stefano, 96	75100	MATERA	MT			omissis.....		Annuale	3	20		
998	9	Matera	1343	Casa di Spiritualità Sant'Anna	Casa per ferie		Via Lanera, 14	75100	MATERA	MT			omissis.....		Annuale	44	70		
999	9	Matera	827	Casa per Ferie Sacro Cuore	Casa per ferie		Recinto Mario Pagano, 11	75100	MATERA	MT			omissis.....		Annuale	8	20	8	
1000	9	Matera	193	Le Monacelle	Casa per ferie		Via Riscatto, 9/10	75100	MATERA	MT			omissis.....		Annuale	11	48	2	
1122	1	Melfi	1705	Hotel Due Pini	Albergo	4 stelle ****	Piazzale Stazione, s.n.	85025	MELFI	PZ			omissis.....		Annuale	48	84		
1123	1	Melfi	1336	Hotel Il Castagneto	Albergo	4 stelle ****	Via Monticchio ex S.S. 401 km. 3+100	85025	MELFI	PZ			omissis.....		Annuale	28	54	29	
1124	1	Melfi	85	Relais La Fattoria	Albergo	4 stelle ****	S.S. 658 - Uscita Melfi Nord	85025	MELFI	PZ			omissis.....		Annuale	112	209	45	
1125	1	Melfi	78	Federico II	Albergo	3 stelle ***	Z. Ind. San Nicola - Fraz. San Nicola di Melfi	85025	MELFI	PZ			omissis.....		Annuale	48	75	15	
1126	1	Melfi	82	Hotel Farese	Albergo	3 stelle ***	Fraz. Foggianello, 1	85025	MELFI	PZ			omissis.....		Annuale	15	29	2	
1127	1	Melfi	1075	Hotel Novecento	Albergo	3 stelle ***	C.da Incoronata, s.n.c.	85025	MELFI	PZ			omissis.....		Annuale	7	15	9	
1128	1	Melfi	83	Albergo Il Tetto	Albergo	1 stella *	Piazza IV Novembre, 1	85025	MELFI	PZ			omissis.....		Annuale	26	52	14	
1129	1	Melfi	2582	Affittacamere Hora Sesta S.r.l.	Affittacamere		Via Bagno, 59	85025	MELFI	PZ			omissis.....		Annuale	7	11	2	

Anagrafe delle strutture ricettive della Basilicata - ANNO 2023 (aggiornata al 30/11/2023)

N	C.T.		COD. ES.	DENOMINAZIONE	TIPOLOGIA	CLASSIFICAZIONE	INDIRIZZO	CAP	COMUNE	PROV	TELEFONO	CELLULARE	FAX	SITO WEB	E-MAIL	APERTURA	CAMERE	POSTI LETTO standard	POSTI LETTO agglungibili	NOTE
	N. Prog.	Z. Pres.																		
1130	1	Melfi	2500	Affittacamere Orchidea Rooms	Affittacamere		Borgata Piaggio - C.da Parasacchiello - Zona Industriale	85025	MELFI	PZ			omissis.....		Annuale	6	12	4	
1131	1	Melfi	2629	Amatacasa - Villa Rosa	Affittacamere		Contrada Incoronata	85025	MELFI	PZ			omissis.....		Annuale	5	9		
1132	1	Melfi	2188	Casa Isabela Luxury Rooms	Affittacamere		Viale G. D'Annunzio, 31	85025	MELFI	PZ			omissis.....		Annuale	4	8		
1133	1	Melfi	2643	Il Casale della Gioia	Affittacamere		C.da Cardinale, s.n.c.	85025	MELFI	PZ			omissis.....		Annuale	7	16	1	
1134	1	Melfi	2559	Lo Stemma Guest House	Affittacamere		Vico Primo Sant'Anna, 24	85025	MELFI	PZ			omissis.....		Annuale	1	2	2	
1135	1	Melfi	2202	R&B Nonna Ninetta	Affittacamere		Via San Teodoro, 31	85025	MELFI	PZ			omissis.....		Annuale	2	4		
1136	1	Melfi	2926	Il Covo del Brigante	Casa e appartamento per vacanze		Piazza G. Marconi, 31	85025	Melfi	PZ			omissis.....		annuale	1	3		
1137	1	Melfi	2884	Remida Casa Vacanza	Casa e appartamento per vacanze		Vico Ducale, 1	85025	Melfi	PZ			omissis.....		annuale	1	3		
1138	1	Melfi	1265	B&B Alla Corte Blu	Bed and breakfast - standard		Via Monteverde, s.n.c. - C.da Bicocca	85025	MELFI	PZ			omissis.....		Annuale	4	8		
1139	1	Melfi	1492	B&B Donna Ida 1900	Bed and breakfast - standard		Vico Bellini, 19	85025	MELFI	PZ			omissis.....		Annuale	1	2	2	
1140	1	Melfi	1510	B&B Il Fiore della Vita	Bed and breakfast - standard		Via A. Di Napoli, 1/a	85025	MELFI	PZ			omissis.....		Annuale	2	3	1	
1141	1	Melfi	2452	B&B La Bella Vista	Bed and breakfast - standard		C.da Braide	85025	MELFI	PZ			omissis.....		Annuale	3	6		
1142	1	Melfi	1405	Le Stanze dell'Imperatore B&B	Bed and breakfast - standard		Vico Neve (Piazza Umberto I), 4-6	85025	MELFI	PZ			omissis.....		Annuale	4	8		
1143	1	Melfi	2872	White House B&B	Bed and breakfast - standard		Via Venezia, 1	85025	Melfi	PZ			omissis.....		annuale	4	8	3	
1144	1	Melfi	1387	B&B Dolce Risveglio	Bed and breakfast - comfort		Via Cristoforo Colombo, 11	85025	MELFI	PZ			omissis.....		Annuale	2	3		
1145	1	Melfi	1236	Casa Laviano	Bed and breakfast - comfort		Via F. Nitti, 43	85025	MELFI	PZ			omissis.....		Annuale	3	6	2	
1148	11	Ferrandina	1017	Il Ritrovo del Cima	Albergo	3 stelle ***	C.da Pescara, s.n.	75010	MIGLIONICO	MT			omissis.....		Annuale	10	22		
1149	11	Ferrandina	2300	Casa Mulino	Affittacamere		Via Verdi, 7	75010	MIGLIONICO	MT			omissis.....		Annuale	4	8	5	
1150	11	Ferrandina	2100	Residenza delle Grazie	Affittacamere		Via Carlo Poerio, 24	75010	MIGLIONICO	MT			omissis.....		Annuale	6	20		
1151	11	Ferrandina	1362	Tenuta La Volpe	Affittacamere		C.da Petrola - Diga di San Giuliano	75010	MIGLIONICO	MT			omissis.....		Annuale	3	6		
1152	11	Ferrandina	2365	Casa Vacanze Le Ginestre	Casa e appartamento per vacanze		Via Vittorio Alfieri	75010	MIGLIONICO	MT			omissis.....		Annuale	1	3	1	
1153	11	Ferrandina	323	Az. Agr. L'Assiolo	Agriturismo		Contrada San Giuliano	75010	MIGLIONICO	MT			omissis.....		Annuale	21	68	2	
1154	11	Ferrandina	654	Az. Agr. Masseria San Giuliano	Agriturismo		C.da Foggia di Lupo	75010	MIGLIONICO	MT			omissis.....		Annuale	9	21	8	
1155	11	Ferrandina	1217	Fontan di Noce Agriturismo	Agriturismo		C.da Fontana di Noce, s.n.c.	75010	MIGLIONICO	MT			omissis.....		Annuale	4	19		
1156	6	Sant'Arcangelo	1448	La Rosa	Affittacamere		Piazza Mercato, 3	85010	MISSANELLO	PZ			omissis.....		Annuale	1	2		
1157	5	Marsicovetere	89	Albergo Vecchio Ponte	Albergo	2 stelle **	C.da Piano di Maglie, 1	85047	MOLITERNO	PZ			omissis.....		Annuale	13	26	13	
1158	5	Marsicovetere	88	Pensione Santo Martino	Albergo	1 stella *	C.da Santo Martino, 21	85047	MOLITERNO	PZ			omissis.....		Annuale	6	12	6	
1159	5	Marsicovetere	1480	L'Antico Ritrovo	Affittacamere		Via Ortone, 93	85047	MOLITERNO	PZ			omissis.....		Annuale	5	9		
1160	5	Marsicovetere	1411	Casa Camelia	Casa e appartamento per vacanze		Viale Domenico Galante, 39	85047	MOLITERNO	PZ			omissis.....		Annuale	1	3		
1161	5	Marsicovetere	2035	B&B Fronte al Museo	Bed and breakfast - standard		Via Mazzini, 24	85047	MOLITERNO	PZ			omissis.....		Annuale	3	6		
1162	5	Marsicovetere	755	Az. Agr. Vecchia Fattoria	Agriturismo		C.da Piano di Vertola	85047	MOLITERNO	PZ			omissis.....		Annuale	10	20	8	
1163	14	Policoro	2877	Casa Planet	Casa e appartamento per vacanze		Via Ruffini, 7	75023	MONTALBANO JONICO	MT			omissis.....		annuale	2	4	3	
1164	14	Policoro	1690	Le Casette di Claudia	Casa e appartamento per vacanze		Piazza Fanti, 1	75023	MONTALBANO JONICO	MT			omissis.....		Annuale	2	6		
1165	14	Policoro	1471	B&B Le Zagare	Bed and breakfast - standard		Via Turati, 5	75023	MONTALBANO JONICO	MT			omissis.....		Annuale	2	6		
1166	14	Policoro	1113	Soprattutto B&B	Bed and breakfast - standard		Piazza Cirillo, 12	75023	MONTALBANO JONICO	MT			omissis.....	it	Annuale	1	2		
1167	14	Policoro	490	Agriturismo Vigna sui Laghi	Agriturismo		Agro di Montalbano Jonico - Loc. Masseria Lanzolla	75023	MONTALBANO JONICO	MT			omissis.....		Stagionale	6	18	5	
1168	14	Policoro	2823	Masseria Crocco	Agriturismo		Contrada Ventomare	75023	Montalbano Jonico	MT			omissis.....		annuale	1	2		
1171	5	Marsicovetere	2806	B&B Antica Dimora L'Arco sulla Roccia	Bed and breakfast - comfort		Via Concerie, 24	85053	Montemurro	PZ			omissis.....		annuale	2	4	3	
1172	5	Marsicovetere	2751	B&B Dimora Appennino	Bed and breakfast - comfort		Corso Leonardo Sinigalli, 60	85053	Montemurro	PZ			omissis.....		annuale	3	7		
1174	9	Matera	984	Albergo Il Borgo Ritrovato	Albergo	3 stelle ***	Via Nicola Andrisani, 25	75024	MONTECAGLIOSO	MT			omissis.....		Annuale	10	18	11	
1175	9	Matera	2878	Casa Nera	Affittacamere		Via Pitagora, 64-68-72	75024	Montescaglioso	MT			omissis.....		annuale	6	18		
1176	9	Matera	2717	Foresteria dell'Abbazia	Affittacamere		Piazza Cav. di Vittorio Veneto, s.n.c.	75024	MONTECAGLIOSO	MT			omissis.....		Annuale	3	8	1	
1177	9	Matera	2179	Casa Vacanza L'Antico Fontanino	Casa e appartamento per vacanze		Via Giovanni Lovento, 9	75024	MONTECAGLIOSO	MT			omissis.....		Annuale	1	2		
1178	9	Matera	1879	Casa Vacanze Civico 32	Casa e appartamento per vacanze		Via Monfalcone, 32	75024	MONTECAGLIOSO	MT			omissis.....		Annuale	1	6	1	
1179	9	Matera	975	B&B da Pacifica	Bed and breakfast - standard		Via Matteotti, 26	75024	MONTECAGLIOSO	MT			omissis.....		Annuale	2	4		
1180	9	Matera	2228	B&B Domus Dams	Bed and breakfast - standard		Via La Carrera, s.n.c.	75024	MONTECAGLIOSO	MT			omissis.....		Annuale	2	5		
1181	9	Matera	2483	B&B Habitans	Bed and breakfast - standard		Via Santa Caterina, s.c.	75024	MONTECAGLIOSO	MT			omissis.....		annuale	2	5		
1182	9	Matera	1508	B&B Il Sogno	Bed and breakfast - standard		Via Fiume, 37	75024	MONTECAGLIOSO	MT			omissis.....		Annuale	1	2		
1183	9	Matera	1558	B&B La Volta	Bed and breakfast - standard		Via Trento, 15	75024	MONTECAGLIOSO	MT			omissis.....		annuale	2	5		
1184	9	Matera	2685	B&B Mary 25	Bed and breakfast - standard		Viale Papa Giovanni XXIII n. 25	75024	Montescaglioso	MT			omissis.....		annuale	2	4		
1185	9	Matera	2594	Agriturismo La Valle del Sole	Agriturismo		C.da Sezza Maggiore, s.n. - Loc. Dogana	75024	MONTECAGLIOSO	MT			omissis.....		Annuale	2	6	4	

Anagrafe delle strutture ricettive della Basilicata - ANNO 2023 (aggiornata al 30/11/2023)

N	C.T.		COD. ES.	DENOMINAZIONE	TIPOLOGIA	CLASSIFICAZIONE	INDIRIZZO	CAP	COMUNE	PROV	TELEFONO	CELLULARE	FAX	SITO WEB	E-MAIL	APERTURA	CAMERE	POSTI LETTO standard	POSTI LETTO agglungibili	NOTE
	N. Prog.	Z. Pres.																		
1186	9	Matera	2821	Agriturismo La Volpe e la Stella	Agriturismo		C.da Sant'Agata, s.n.c.	75024	Montescaglioso	MT			omissis.....		annuale	3	6		
1187	9	Matera	1156	Az. Agr. Biologica Petra Lucana	Agriturismo		S.P.175 ex S.S. 175 km. 16,500 - C.da Pezzolle sn	75024	MONTECAGLIOSO	MT			omissis.....		Annuale	9	25		
1188	9	Matera	788	Az. Agr. Oasi Rupestre	Agriturismo		C.da Murge	75024	MONTECAGLIOSO	MT			omissis.....		Annuale	7	18	7	
1189	9	Matera	601	Az. Agr. Olivara di Disabato Roberto	Agriturismo		S.P. Carrera	75024	MONTECAGLIOSO	MT			omissis.....		Annuale	5	13	4	
1190	9	Matera	1268	Az. Agrituristica L'Orto di Lucania	Agriturismo		S.P. 175 - C.da Dogana	75024	MONTECAGLIOSO	MT			omissis.....		Annuale	9	36		
1191	9	Matera	1544	Masseria Strada	Agriturismo		Contrada Murge	75024	MONTECAGLIOSO	MT			omissis.....		Stagionale	5	10		
1193	4	Tito	91	Hotel Miramonti	Albergo	3 stelle ***	S.S. 7 - K.m. 411 - C.da Fontanelle	85054	MURO LUCANO	PZ			omissis.....		Annuale	13	25	5	
1194	4	Tito	90	Hotel delle Colline	Albergo	2 stelle **	Via Belvedere	85054	MURO LUCANO	PZ			omissis.....		Annuale	18	35	6	
1195	4	Tito	2777	Casetta nel Borgo Pianello	Casa e appartamento per vacanze		Via Pianello, 44	85054	Muro Lucano	PZ			omissis.....		annuale	2	7	4	
1196	4	Tito	679	B&B Il Querceto	Bed and breakfast - standard		Via Fontanile	85054	MURO LUCANO	PZ			omissis.....		Annuale	3	6	3	
1197	4	Tito	2907	B&B Nonna Felicia	Bed and breakfast - standard		Via Contigua Raia, 25	85054	Muro Lucano	PZ			omissis.....		annuale	2	6		
1198	4	Tito	1358	Il Terrazzo delle Stelle	Bed and breakfast - standard		Via Piazza di Mezzo, 5/B	85054	MURO LUCANO	PZ			omissis.....		Annuale	3	7		
1199	4	Tito	2395	B&B Belvedere	Bed and breakfast - comfort		Via Belvedere, s.n.c.	85054	MURO LUCANO	PZ			omissis.....		Annuale	2	4	2	
1200	4	Tito	1368	Az. Agr. Nonna Maria	Agriturismo		C.da Cerrito, S.n.c.	85054	MURO LUCANO	PZ			omissis.....		Annuale	2	4	2	
1202	8	Lauria	1305	Albergo-Ristorante Da Mimi	Albergo	3 stelle ***	Via Domenico Di Lascio, 7 - Loc. Lago Sirino	85040	NEMOLI	PZ			omissis.....		Annuale	9	18		
1203	8	Lauria	2133	B&B Al Boschetto	Bed and breakfast - standard		Via Domenico Di Lascio, 1 - Lago Sirino	85040	NEMOLI	PZ			omissis.....		Annuale	3	6		
1204	8	Lauria	2379	B&B Ingrid e Claudia	Bed and breakfast - standard		Via Mons. Nicola Curzio, 1	85040	NEMOLI	PZ			omissis.....		Annuale	2	4		
1205	8	Lauria	2342	B&B LA.GO	Bed and breakfast - standard		Via Lungolago Sirisgalli, 7	85040	NEMOLI	PZ			omissis.....		Annuale	3	6		
1206	8	Lauria	2561	Azienda Agrituristica Lagatta Amerigo	Agriturismo		C.da Fiumara	85040	NEMOLI	PZ			omissis.....		Annuale	8	20		
1207	14	Policoro	202	Best Western Hotel Imperiale	Albergo	4 stelle ****	Via Pietro Nenni, s.n. - Fraz. Marina di Nova Siri	75020	NOVA SIRI	MT			omissis.....		Annuale	31	60	12	
1208	14	Policoro	201	Centro Turistico Akiris	Albergo	4 stelle ****	C.da Laccata - Fraz. Marina di Nova Siri	75020	NOVA SIRI	MT			omissis.....		stagionale	82	164	42	
1209	14	Policoro	529	Nova Siri Village	Albergo	4 stelle ****	Via Luci del Varietà - Fraz. Marina di Nova Siri	75020	NOVA SIRI	MT			omissis.....		Stagionale	146	439		
1210	14	Policoro	1301	Toccacielo Hotel	Albergo	4 stelle ****	C.da Laccata, s.n. - Marina di Nova Siri	75020	NOVA SIRI	MT			omissis.....		Stagionale	74	190	39	
1211	14	Policoro	204	Villaggio Club Giardini D'Oriente	Albergo	4 stelle ****	Via Luci del Varietà - Fraz. Marina di Nova Siri	75020	NOVA SIRI	MT			omissis.....		Stagionale	231	462	258	
1212	14	Policoro	1311	Eco Resort dei Sirti	Villaggio albergo	4 stelle ****	C.da Piantata, s.n.c.	75020	NOVA SIRI	MT			omissis.....		Stagionale	254	636		
1213	14	Policoro	1420	Sira Resort	Villaggio albergo	4 stelle ****	Via Giuletta degli Spiriti, s.n.c. - Marina di Nova Siri	75020	NOVA SIRI	MT			omissis.....		Stagionale	107	416		
1214	14	Policoro	472	RTA - Centro Turistico Akiris	Residenza turistico-alberghiera	4 stelle ****	C.da Laccata - Fraz. Marina di Nova Siri	75020	NOVA SIRI	MT			omissis.....		Stagionale	238	965	238	
1215	14	Policoro	1240	Toccacielo R.T.A.	Residenza turistico-alberghiera	4 stelle ****	C.da Laccata, s.n. - Marina di Nova Siri	75020	NOVA SIRI	MT			omissis.....		Stagionale	84	336	84	
1216	14	Policoro	203	Siris Hotel	Albergo	3 stelle ***	Via Magna Grecia, 2 - Fraz. Marina di Nova Siri	75020	NOVA SIRI	MT			omissis.....		Annuale	70	108	16	
1217	14	Policoro	444	Castroboletto Village	Villaggio-camping		Via Luci del Varietà, S.n.c. - Fraz. Marina di Nova Siri	75020	NOVA SIRI	MT			omissis.....		Stagionale	119	476	74	
1218	14	Policoro	1414	La Malfa Antonino	Casa e appartamento per vacanze		C.da Laccata	75020	NOVA SIRI	MT			omissis.....		Annuale	6	24		
1219	14	Policoro	505	B&B Antea	Bed and breakfast - standard		Viale della Libertà, 72 - Fraz. Marina di Nova Siri	75020	NOVA SIRI	MT			omissis.....		Stagionale	2	4	2	
1220	14	Policoro	1004	B&B Antea 2	Bed and breakfast - standard		Via L. Pavarotti, 19 - Fraz. Marina di Nova Siri	75020	NOVA SIRI	MT			omissis.....		Stagionale	4	8		
1221	14	Policoro	2189	B&B La Mariposa	Bed and breakfast - standard		Via Cavour, 1	75020	NOVA SIRI	MT			omissis.....		Annuale	1	3		
1222	14	Policoro	1621	B&B Preludio	Bed and breakfast - standard		Via Giovanni Pascoli, 8 - Fraz. Marina di Nova Siri	75020	NOVA SIRI	MT			omissis.....		Annuale	2	4		
1223	14	Policoro	2317	B&B Prima Luce	Bed and breakfast - standard		Contrada Cerrolongo, 10	75020	NOVA SIRI	MT			omissis.....		Annuale	3	6		
1224	14	Policoro	1328	B&B Samsara	Bed and breakfast - standard		Via Metaponto, 7 - Fraz. Marina di Nova Siri	75020	NOVA SIRI	MT			omissis.....		Annuale	4	8		
1225	14	Policoro	1220	B&B Nova Siri	Bed and breakfast - comfort		Vico Il Gramsci, 13/c - Fraz. Marina di Nova Siri	75020	NOVA SIRI	MT			omissis.....		Annuale	4	8	4	
1226	14	Policoro	335	Az. Agr. La Collinetta	Agriturismo		C.da Pietra del Conte, 1	75020	NOVA SIRI	MT			omissis.....		Annuale	9	21		
1227	14	Policoro	2824	Masseria Gargaleo	Agriturismo		C.da San Basile Gargaleo	75020	Nova Siri	MT			omissis.....		annuale	2	6	2	
1228	14	Policoro	2740	Alta Area Dimora Storica	Locanda rurale		S.S. Sapri-Jonio, 104 - C.da San Basile	75020	Nova Siri	MT			omissis.....		annuale	5	10		
1229	14	Policoro	2698	Locanda rurale Domus San Michaelae	Locanda rurale		C.da Centomola, s.n.c.	75020	NOVA SIRI	MT			omissis.....	it	annuale	2	8	4	
1230	3	Potenza	2216	Albergo Diffuso La Portella	Albergo Diffuso	3 stelle ***	Vico IV Cervellino - Via Balestrieri	85015	OPPIDO LUCANO	PZ			omissis.....		Annuale	8	16		
1231	3	Potenza	93	Hotel Lo Zodiaco	Albergo	2 stelle **	Via Appia, s.n.	85015	OPPIDO LUCANO	PZ			omissis.....		Annuale	18	40	16	
1232	1	Melfi	94	Hotel Villa Ester	Albergo	3 stelle ***	S.S. 168 km. 30,500	85026	PALAZZO SAN GERVASIO	PZ			omissis.....		Annuale	13	19	6	
1233	1	Melfi	1347	Palatium S.G.	Affittacamere		Via Roma, 3	85026	PALAZZO SAN GERVASIO	PZ			omissis.....		Annuale	3	7		
1234	1	Melfi	2345	B&B Guest House	Bed and breakfast - standard		Via Nino Bixio, 2	85026	PALAZZO SAN GERVASIO	PZ			omissis.....		Annuale	2	4	1	
1235	1	Melfi	2533	B&B Mary	Bed and breakfast - standard		Via Francavilla, 48	85026	PALAZZO SAN GERVASIO	PZ			omissis.....		Annuale	3	5		
1236	5	Marsicovetere	2896	Agriturismo Masseria Aghia	Agriturismo		Via Pecci, 10	85050	Paterno	PZ			omissis.....		annuale	8	16	12	
1237	2	Rionero in V.	2001	Agriturismo Caperroni	Agriturismo		C.da Caperroni s.n.c.	85020	PESCOPIAGANO	PZ			omissis.....		Annuale	3	6		
1238	4	Tito	1262	Bouganville Hill Resort & Wellness Space	Albergo	4 stelle ****	S.P. 83	85055	PICERNO	PZ			omissis.....		Annuale	68	130	10	

Anagrafe delle strutture ricettive della Basilicata - ANNO 2023 (aggiornata al 30/11/2023)

N	C.T.		COD. ES.	DENOMINAZIONE	TIPOLOGIA	CLASSIFICAZIONE	INDIRIZZO	CAP	COMUNE	PROV	TELEFONO	CELLULARE	FAX	SITO WEB	E-MAIL	APERTURA	CAMERE	POSTI LETTO standard	POSTI LETTO agglungbill	NOTE
	N. Prog.	Z. Pres.																		
1239	4	Tito	2424	B&B Lu can	Bed and breakfast - standard		Vico sinistro Corso Umberto I n. 5	85055	PICERNO	PZ			omissis.....		Annuale	3	5		
1240	4	Tito	2362	Agriturismo Il Cerro 1848	Agriturismo		S.da Convento Montagna - Loc. Chiuse - Frasceto	85055	PICERNO	PZ			omissis.....		Annuale	2	3		
1241	4	Tito	276	Az. Agr. L'Araba Fenice	Agriturismo		Strada Castelli, 8	85055	PICERNO	PZ			omissis.....		Annuale	4	9	3	
1242	4	Tito	2550	Masseria Serralta	Agriturismo		Via Serralta, 12	85055	PICERNO	PZ			omissis.....		Annuale	2	6	2	
1243	3	Potenza	2706	B&B Allanthus	Bed and breakfast - standard		Via Vittorio Emanuele III n. 95	85016	Pietragalla	PZ			omissis.....		stagionale	5	10		
1244	3	Potenza	101	Albergo Il Frantoio	Albergo	2 stelle **	Via Michele Torraca, 15/17	85010	PIETRAPERTOSA	PZ			omissis.....		Annuale	12	18	6	
1245	3	Potenza	1065	Affittacamere Delfino	Affittacamere		Vico 3* Michele Torraca, 10	85010	PIETRAPERTOSA	PZ			omissis.....		Annuale	1	2		
1246	3	Potenza	2010	Il Palazzo del Barone	Affittacamere		Piazza Garibaldi, 8	85010	PIETRAPERTOSA	PZ			omissis.....		Annuale	4	8		
1247	3	Potenza	2783	Residenza Sant'Angelo	Affittacamere		Via Sant'Angelo, 29	85010	Pietrapertosa	PZ			omissis.....		annuale	7	14		
1248	3	Potenza	2686	Petra Holiday Home	Casa e appartamento per vacanze		Vico Piazza Plebiscito, 9	85010	Pietrapertosa	PZ			omissis.....		annuale	1	4	1	
1249	3	Potenza	2503	B&B A Due Passi	Bed and breakfast - standard		Vico 1 Michele Torraca, 5	85010	PIETRAPERTOSA	PZ			omissis.....		Annuale	2	3	1	
1250	3	Potenza	2798	B&B Dimora Cigno	Bed and breakfast - standard		Via Guglielmo Pepe, 41-43	85010	Pietrapertosa	PZ			omissis.....		annuale	1	2	1	
1251	3	Potenza	2307	B&B Ercole e Aquila	Bed and breakfast - standard		Vico I Nazionale, 14 e Via V. Emanuele, 24	85010	PIETRAPERTOSA	PZ			omissis.....		Annuale	3	6	1	
1252	3	Potenza	2089	B&B L'Arabatana	Bed and breakfast - standard		Vico Cirillo, 20	85010	PIETRAPERTOSA	PZ			omissis.....		Annuale	4	12		
1253	3	Potenza	2737	B&B L'Arenaria	Bed and breakfast - standard		Vico II Cirillo, 17	85010	Pietrapertosa	PZ			omissis.....		annuale	1	2	1	
1254	3	Potenza	2491	B&B La Casa sulla Roccia	Bed and breakfast - standard		Via Guglielmo Pepe, 47	85010	PIETRAPERTOSA	PZ			omissis.....		Annuale	2	4	1	
1255	3	Potenza	2497	B&B La Dimora del Contadino	Bed and breakfast - standard		Via Garibaldi, 56-58	85010	PIETRAPERTOSA	PZ			omissis.....		Annuale	2	3	1	
1256	3	Potenza	2113	B&B La Margherita	Bed and breakfast - standard		Via Cirillo, 6	85010	PIETRAPERTOSA	PZ			omissis.....		Annuale	1	4	2	
1257	3	Potenza	1487	B&B Le Scalelle	Bed and breakfast - standard		Vicolo III Michele Torraca, 4	85010	PIETRAPERTOSA	PZ			omissis.....		Annuale	1	3		
1258	3	Potenza	2799	B&B Pietrapertone	Bed and breakfast - standard		Via San Vito, 8	85010	Pietrapertosa	PZ			omissis.....		annuale	3	12		
1259	3	Potenza	2448	Bed & Breakfast Dragone	Bed and breakfast - standard		Via Umberto I, 108	85010	PIETRAPERTOSA	PZ			omissis.....		Stagionale	2	4		
1260	3	Potenza	1154	La Casa di Penelope e Cirene	Bed and breakfast - standard		Via Garibaldi, 32	85010	PIETRAPERTOSA	PZ			omissis.....		Annuale	2	4	1	
1261	3	Potenza	1147	Agriturismo Saporì del Parco	Agriturismo		C.da Battaglia	85010	PIETRAPERTOSA	PZ			omissis.....		Annuale	7	15	8	
1262	3	Potenza	2794	Agriturismo Terramia	Agriturismo		C.da Castagna s.n.c.	85010	Pietrapertosa	PZ			omissis.....		stagionale	3	6		
1267	3	Potenza	104	Hotel Giubileo	Albergo	4 stelle ****	S.S. 92 n. 7 - C.da Rifreddo	85010	PIGNOLA	PZ			omissis.....		Annuale	79	203	49	
1268	3	Potenza	1157	Hotel Sotto il Cielo	Albergo	4 stelle ****	C.da Petrucco, 9/A	85010	PIGNOLA	PZ			omissis.....		Annuale	19	40		
1269	3	Potenza	2693	Dimora Storica Giorni	Residenza turistico-alberghiera	4 stelle ****	Corso Umberto I n. 48	85010	Pignola	PZ			omissis.....		annuale	8	16		
1270	3	Potenza	2433	Affittacamere La Villa Resort	Affittacamere		Via Europa, 10/A	85010	PIGNOLA	PZ			omissis.....		Annuale	4	12		
1271	3	Potenza	1359	Il Sogno di Renato	Casa e appartamento per vacanze		C.da Piatamone, s.n.c.	85010	PIGNOLA	PZ			omissis.....		Annuale	1	3		
1272	3	Potenza	1482	La Casa di Enza	Casa e appartamento per vacanze		Via Regina Elena, 31 - C.da Pozzone	85010	PIGNOLA	PZ			omissis.....		Annuale	2	3		
1273	3	Potenza	1337	B&B Da Mimi	Bed and breakfast - standard		C.da Pantano, 100/A	85010	PIGNOLA	PZ			omissis.....		Stagionale	3	6		
1274	3	Potenza	2110	Ostello Villafranca	Ostello per la gioventù		C.da Villafranca	85010	PIGNOLA	PZ			omissis.....		Annuale	3	5		
1275	13	Pisticci	2312	Argonauti Sea Life Experience	Albergo	4 stelle ****	C.da Lido di Macchia - Fraz. Marina di Pisticci	75020	PISTICCI	MT			omissis.....		Stagionale	125	250	139	
1276	13	Pisticci	1183	Hotel Torre Fiore	Albergo	4 stelle ****	C.da Terranova, s.n.c.	75020	PISTICCI	MT			omissis.....		Stagionale	13	26	19	
1277	13	Pisticci	206	TH Marina di Pisticci - TI Blu Village	Albergo	4 stelle ****	Via Nausicaa 1 - Marina di Pisticci	75020	PISTICCI	MT			omissis.....		Stagionale	464	928	281	
1278	13	Pisticci	2313	Argonauti Sea Life Experience - Residence	Casa e appartamento per vacanze		C.da Lido di Macchia - Fraz. Marina di Pisticci	75020	PISTICCI	MT			omissis.....		Stagionale	92	432		
1279	13	Pisticci	2718	Basilicata Host to Host	Casa e appartamento per vacanze		Via Fusinato, 4	75015	Pisticci	MT			omissis.....		annuale	1	2	2	
1280	13	Pisticci	2755	Casa Sofia	Casa e appartamento per vacanze		Via Ruggiero Grieco, s.n.c. - Fraz. Marconia	75015	Pisticci	MT			omissis.....		annuale	1	7		
1281	13	Pisticci	2295	Casello 28	Casa e appartamento per vacanze		Via San Giovanni Bosco, 52 - Fraz. Marconia	75020	PISTICCI	MT			omissis.....		Annuale	1	2	1	
1282	13	Pisticci	2371	Villa Irene	Casa e appartamento per vacanze		C.da Terranova, s.n.	75020	PISTICCI	MT			omissis.....		Annuale	3	9	2	
1283	13	Pisticci	2614	Villa Juniperus	Casa e appartamento per vacanze		C.da Scannaturco, Lido 48 - Complesso Le Dune	75020	PISTICCI	MT			omissis.....		Stagionale	1	6		
1284	13	Pisticci	2357	Villa Maria Rosa	Casa e appartamento per vacanze		Viale Jonio, s.n. - Centro Agricolo	75020	PISTICCI	MT			omissis.....		Annuale	1	4		
1285	13	Pisticci	1187	B&B Le Terrazze del Casale	Bed and breakfast - standard		C.da Vetrano, S.n.c.	75020	PISTICCI	MT			omissis.....		Stagionale	3	5	3	
1286	13	Pisticci	1308	Agriturismo Casapanetta	Agriturismo		C.da San Basilio, s.n.c. - Fraz. Marconia	75020	PISTICCI	MT			omissis.....		Annuale	15	30		
1287	13	Pisticci	1453	Agriturismo da Dino	Agriturismo		S.S. 106 - C.da Casinello Pod. 27 - Fraz. Marconia	75020	PISTICCI	MT			omissis.....		Annuale	4	8		
1288	13	Pisticci	2279	Agriturismo Fontana La Pietra	Agriturismo		S.S. Basentana km. 84 - C.da Fontana La Pietra	75020	PISTICCI	MT			omissis.....		Annuale	7	14		
1289	13	Pisticci	2310	Agumare Farm Holiday	Agriturismo		C.da Cesine - Loc. Marconia	75020	PISTICCI	MT			omissis.....		Stagionale	14	28	6	
1290	13	Pisticci	1596	Az. Agr. Il Calanco	Agriturismo		Strada per Craco-Peschiera - C.da Santa Lucia	75020	PISTICCI	MT			omissis.....		Annuale	11	18		
1291	13	Pisticci	2435	Il Filaro del Castello di San Basilio	Agriturismo		Castello San Basilio - Fraz. Marconia	75020	PISTICCI	MT			omissis.....		Stagionale	12	25		
1292	13	Pisticci	1348	Masseria Macchia & Relais San Pio	Agriturismo		C.da Macchia - S.S. 106 km. 444 - Fraz. Marina di Pisticci	75020	PISTICCI	MT			omissis.....		Stagionale	47	110		
1293	13	Pisticci	1139	Scannaturco Società Agricola	Agriturismo		C.da Scannaturco - Fraz. Marconia - San Basilio Mare	75020	PISTICCI	MT			omissis.....		Stagionale	5	10	5	

Anagrafe delle strutture ricettive della Basilicata - ANNO 2023 (aggiornata al 30/11/2023)

N	C.T.		COD. ES.	DENOMINAZIONE	TIPOLOGIA	CLASSIFICAZIONE	INDIRIZZO	CAP	COMUNE	PROV	TELEFONO	CELLULARE	FAX	SITO WEB	E-MAIL	APERTURA	CAMERE	POSTI LETTO standard	POSTI LETTO agglungibili	NOTE
	N. Prog.	Z. Ples.																		
1295	14	Policoro	1463	Hotel Marinagri	Albergo	5 stelle lusso ****	Via San Giusto - Loc. Torre Mozza	75025	POLICORO	MT			omissis.....		Annuale	88	198	86	
1296	14	Policoro	2106	Hotel Heraclea	Albergo	4 stelle ****	Viale Lido - Marina di Policoro	75025	POLICORO	MT			omissis.....		Annuale	62	162	60	
1297	14	Policoro	2622	Hotel San Vincenzo Resort	Albergo	4 stelle ****	Via Catone, 218	75025	POLICORO	MT			omissis.....		Annuale	33	75	20	
1298	14	Policoro	1464	Relais Marinagri	Albergo	4 stelle ****	Via San Giusto - Loc. Torre Mozza	75025	POLICORO	MT			omissis.....		Annuale	9	18		
1299	14	Policoro	209	Hotel Callà 2	Albergo	3 stelle ***	Via Lazio	75025	POLICORO	MT			omissis.....		Annuale	21	44	20	
1300	14	Policoro	1005	Hotel Hermes	Albergo	3 stelle ***	S.S. 106 km. 427+150 destra complanare	75025	POLICORO	MT			omissis.....		Annuale	24	47	12	
1301	14	Policoro	211	Albergo Hostaria Al Buco	Albergo	1 stella *	Via Napoli, 16	75025	POLICORO	MT			omissis.....		Annuale	10	24	7	
1302	14	Policoro	208	Albergo Stella Marina	Albergo	1 stella *	Piazza Poleion, 1 - Fraz. Lido di Policoro	75025	POLICORO	MT			omissis.....		Stagionale	14	36	5	
1303	14	Policoro	902	Aquarius	Villaggio-camping		Via San Giusto - Loc. Torre Mozza	75025	POLICORO	MT			omissis.....		Stagionale	45	199		
1304	14	Policoro	1499	Open Village Circolo Velico Lucano	Villaggio-camping		Via Lido, s.n.c. - Largo Demetra	75025	POLICORO	MT			omissis.....		Stagionale	41	103		
1305	14	Policoro	1325	Policoro Village	Villaggio-camping		Via Aristarco, 1 - Loc. Policoro Lido	75025	POLICORO	MT			omissis.....		Annuale	121	396		
1306	14	Policoro	2889	I Giardini di Zelda	Affittacamere		Via Nazario Sauro, 9	75025	Policoro	MT			omissis.....		annuale	5	10	2	
1307	14	Policoro	2803	A Casa di Giò	Casa e appartamento per vacanze		Viale Pitagora, 45	75025	Policoro	MT			omissis.....		annuale	1	3	2	
1308	14	Policoro	2880	Attico Policoro	Casa e appartamento per vacanze		Viale San Giusto, 23	75025	Policoro	MT			omissis.....		stagionale	1	4	2	
1309	14	Policoro	2881	Casa di Taty	Casa e appartamento per vacanze		Via Calipso, 10	75025	Policoro	MT			omissis.....		stagionale	1	4		
1310	14	Policoro	2882	Casa vacanza Flamingo	Casa e appartamento per vacanze		Viale Salerno, 133	75025	Policoro	MT			omissis.....		annuale	1	5		
1311	14	Policoro	2887	Casa vacanze Grazia	Casa e appartamento per vacanze		Via Nicola Stigliano, 8	75025	Policoro	MT			omissis.....		annuale	1	3		
1312	14	Policoro	1498	Giglio di Mare	Casa e appartamento per vacanze		Via Agamennone, 56 - Fraz. Lido di Policoro	75025	POLICORO	MT			omissis.....		stagionale	2	8	2	
1313	14	Policoro	1092	B&B Apricot	Bed and breakfast - standard		Via Ricciardulli, 5	75025	POLICORO	MT			omissis.....		stagionale	1	2	2	
1314	14	Policoro	1844	B&B Basilica	Bed and breakfast - standard		Via Siris, 126 B/3	75025	POLICORO	MT			omissis.....		Annuale	3	5	1	
1315	14	Policoro	1417	Agriturismo BioMele	Agriturismo		Via Monte Grappa, 1 - Loc. Torre Mozza	75025	POLICORO	MT			omissis.....		Annuale	1	4	2	
1316	14	Policoro	524	Az. Agr. di Ricciardulli Antonio	Agriturismo		Via Montegrappa, 21 - Loc. Torre Mozza	75025	POLICORO	MT			omissis.....		Annuale	10	14	14	
1317	14	Policoro	354	Az. Agr. Podere 348	Agriturismo		Via Cristoforo Colombo, 14	75025	POLICORO	MT			omissis.....		Annuale	4	12	4	
1318	14	Policoro	457	Centro Giovanile P. Minozzi	Casa per ferie		Piazza P. Minozzi, 1	75025	POLICORO	MT			omissis.....		Annuale	42	108		
1321	11	Ferrandina	2389	Casa Serena	Casa e appartamento per vacanze		Via Eraclea, 51	75016	POMARICO	MT			omissis.....		Annuale	1	2	2	
1322	11	Ferrandina	2286	B&B Alle Porte di San Rocco	Bed and breakfast - standard		Via G. Pascoli, 7	75016	POMARICO	MT			omissis.....		Annuale	3	6		
1323	11	Ferrandina	2936	B&B Green House da Grazia	Bed and breakfast - standard		Via D. Ricci, 11	75016	Pomarico	MT			omissis.....		annuale	2	4		
1324	3	Potenza	107	Albergo La Primula	Albergo	4 stelle ****	Via delle Primule, 84	85100	POTENZA	PZ			omissis.....		Annuale	46	88	2	
1325	3	Potenza	1444	Grande Albergo	Albergo	4 stelle ****	Corso XVIII Agosto, 46	85100	POTENZA	PZ			omissis.....		Annuale	62	104	1	
1326	3	Potenza	112	Park Hotel	Albergo	4 stelle ****	Raccordo Autostradale Sicignano-Potenza	85100	POTENZA	PZ			omissis.....		Annuale	144	288	33	
1327	3	Potenza	1086	Albergo Miramonti	Albergo	3 stelle ***	Via Caserma Lucania, 30	85100	POTENZA	PZ			omissis.....		Annuale	10	15		
1328	3	Potenza	530	Hotel Pretoria	Albergo	3 stelle ***	Via XX Settembre, 4	85100	POTENZA	PZ			omissis.....		Annuale	11	20	2	
1329	3	Potenza	116	Tourist Hotel	Albergo	3 stelle ***	Via Vescovado, 4	85100	POTENZA	PZ			omissis.....		Annuale	78	123	11	
1330	3	Potenza	1273	Affittacamere Al Convento	Affittacamere		Via San Michele, 21	85100	POTENZA	PZ			omissis.....		Annuale	4	8		
1331	3	Potenza	2696	Geordie's Guesthouse	Affittacamere		Via G. Marconi, 116	85100	Potenza	PZ			omissis.....		annuale	4	9		
1332	3	Potenza	2040	Leucos	Affittacamere		Piazza Vittorio Emanuele II, 14	85100	POTENZA	PZ			omissis.....		Annuale	4	8		
1333	3	Potenza	2359	Osteria dell'Americano	Affittacamere		Via Madonna del Carmine, 134	85100	POTENZA	PZ			omissis.....		Annuale	4	8		
1334	3	Potenza	2485	85centro	Casa e appartamento per vacanze		Via Mazzini, 85	85100	POTENZA	PZ			omissis.....		Annuale	1	4		
1335	3	Potenza	2425	Blunotte Suite	Casa e appartamento per vacanze		Via Pretoria, 304	85100	POTENZA	PZ			omissis.....		Annuale	1	2		
1336	3	Potenza	2925	Casa vacanze VR Service	Casa e appartamento per vacanze		Vico Fratelli Crisci, 4	85100	Potenza	PZ			omissis.....		annuale	1	2		
1337	3	Potenza	2665	La Casetta di Rosie	Casa e appartamento per vacanze		Via Pretoria, 344	85100	Potenza	PZ			omissis.....		annuale	1	2	1	
1338	3	Potenza	2549	La Dolce Vita	Casa e appartamento per vacanze		Via Santa Lucia, 13	85100	POTENZA	PZ			omissis.....		Annuale	1	2		
1339	3	Potenza	2059	Notti di Luna	Casa e appartamento per vacanze		Via degli Olmi, 8	85100	POTENZA	PZ			omissis.....		Annuale	1	5		
1340	3	Potenza	2832	Tin House Casa Vacanze	Casa e appartamento per vacanze		Corso Umberto I n. 42	85100	Potenza	PZ			omissis.....		annuale	1	4	1	
1341	3	Potenza	2633	Torre San Giovanni My cozy place	Casa e appartamento per vacanze		Via Caserma Lucana, 28	85100	POTENZA	PZ			omissis.....		Annuale	1	6	2	
1342	3	Potenza	2000	Air B&B Vista sul Duomo	Bed and breakfast - standard		Via Scafarelli, 26	85100	POTENZA	PZ			omissis.....		Annuale	2	4		
1343	3	Potenza	2627	Al Ponte B&B	Bed and breakfast - standard		Via Mazzini, 17	85100	POTENZA	PZ			omissis.....		Annuale	2	4	1	
1344	3	Potenza	1746	B&B Blunotte	Bed and breakfast - standard		Via Vaccaro, 35	85100	POTENZA	PZ			omissis.....		Annuale	2	3		
1345	3	Potenza	1445	B&B Pretoria Suite	Bed and breakfast - standard		Via Pretoria, 63	85100	POTENZA	PZ			omissis.....		Annuale	1	2	1	
1346	3	Potenza	2374	B&B Residenza Manfredi	Bed and breakfast - standard		Viale Firenze, 84	85100	POTENZA	PZ			omissis.....		Annuale	3	5		
1347	3	Potenza	2135	B&B Via Pretoria 41	Bed and breakfast - standard		Via Pretoria, 41	85100	POTENZA	PZ			omissis.....		Annuale	2	3		

Anagrafe delle strutture ricettive della Basilicata - ANNO 2023 (aggiornata al 30/11/2023)

N	C.T.		COD. ES.	DENOMINAZIONE	TIPOLOGIA	CLASSIFICAZIONE	INDIRIZZO	CAP	COMUNE	PROV	TELEFONO	CELLULARE	FAX	SITO WEB	E-MAIL	APERTURA	CAMERE	POSTI LETTO standard	POSTI LETTO agglungibili	NOTE
	N. Prog.	Z. Pubs.																		
1348	3	Potenza	1937	Casa Liola B&B	Bed and breakfast - standard		Via Caduti di Kindu, 6	85100	POTENZA	PZ			omissis.....		Annuale	3	5	1	
1349	3	Potenza	1380	B&B Al Giardino dei Sogni	Bed and breakfast - comfort		Via Giovanni XXIII, 109/A	85100	POTENZA	PZ			omissis.....		Annuale	4	7		
1350	3	Potenza	1535	B&B Arcobaleno	Bed and breakfast - comfort		Piazzale Vilnius, 47	85100	POTENZA	PZ			omissis.....		Annuale	3	5		
1351	3	Potenza	1366	B&B Borgo Antico Santa Lucia	Bed and breakfast - comfort		Vico II Santa Lucia, 10	85100	POTENZA	PZ			omissis.....		Annuale	2	3		
1352	3	Potenza	2570	B&B Casa Retrò	Bed and breakfast - comfort		Via Pretoria, 133	85100	POTENZA	PZ			omissis.....		Annuale	4	8	1	
1353	3	Potenza	1475	B&B Europa	Bed and breakfast - comfort		Via Campania, 9	85100	POTENZA	PZ			omissis.....		Annuale	4	6		
1354	3	Potenza	1534	B&B I Colori della Vita	Bed and breakfast - comfort		Via Zara, 10	85100	POTENZA	PZ			omissis.....		Annuale	3	6		
1355	3	Potenza	1163	B&B La Curtana	Bed and breakfast - comfort		Via Plebiscito, 19	85100	POTENZA	PZ			omissis.....		Stagionale	2	4		
1356	3	Potenza	2118	B&B La Maison	Bed and breakfast - comfort		Via del Seminario Maggiore, 69	85100	POTENZA	PZ			omissis.....		Annuale	2	4		
1357	3	Potenza	1248	B&B Le Stagioni	Bed and breakfast - comfort		Via Ettore Ciccotti, 5	85100	POTENZA	PZ			omissis.....		Annuale	2	4		
1358	3	Potenza	2573	Agriturismo Borgo Chianara	Agriturismo		Via Gandhi, 45	85100	POTENZA	PZ			omissis.....		Annuale	5	7		
1359	3	Potenza	1282	Taverna Centomani - Stazione di Posta	Agriturismo		Via Tora, 304 - Loc. Centomani	85100	POTENZA	PZ			omissis.....		Annuale	8	20		
1360	3	Potenza	2601	Casa Lyon Hostel	Ostello per la gioventù		Via Torraca, 63	85100	POTENZA	PZ			omissis.....		Annuale	2	4		
1361	3	Potenza	1477	Ostello Il Volto	Ostello per la gioventù		Via Sarremo, 100/A - Loc. Epitaffio	85100	POTENZA	PZ			omissis.....		Annuale	21	45		
1362	3	Potenza	1143	Casa per Ferie Don Giovanni Minozzi	Casa per ferie		Via Don Minozzi, 36	85100	POTENZA	PZ			omissis.....		Annuale	30	40	8	
1363	3	Potenza	451	Parco del Seminario	Casa per ferie		Viale Marconi, 104	85100	POTENZA	PZ			omissis.....		Annuale	47	104		
1366	1	Melfi	117	Terme di Rapolla	Albergo	3 stelle ***	Via Melfi, 170	85027	RAPOLLA	PZ			omissis.....		Annuale	48	93	2	
1367	1	Melfi	2263	Affittacamere L'Amena Quisisana	Affittacamere		C.da Piano di Chiesa	85027	RAPOLLA	PZ			omissis.....		Annuale	3	8	2	
1368	1	Melfi	1575	L'Impero	Affittacamere		Piazza della Libertà	85027	RAPOLLA	PZ			omissis.....		Annuale	2	4		
1369	1	Melfi	2067	B&B Santa Lucia	Bed and breakfast - standard		Via G. Marconi, 82	85027	RAPOLLA	PZ			omissis.....		Annuale	1	2		
1370	1	Melfi	1168	Agriturismo San Pietro	Agriturismo		C.da Braide, S.n.c.	85027	RAPOLLA	PZ			omissis.....		Annuale	5	13		
1372	2	Rionero in V.	822	Az. Agr. Valle Ofanto	Agriturismo		C.da Ofanto, 107	85020	RAPONE	PZ			omissis.....		Annuale	3	6	2	
1374	2	Rionero in V.	1999	Hotel La Pergola	Albergo	3 stelle ***	Via Luigi La Vista, 31	85028	RIONERO IN VULTURE	PZ			omissis.....		Annuale	38	77		
1375	2	Rionero in V.	122	Hotel San Marco	Albergo	3 stelle ***	Largo Fiera, 16	85028	RIONERO IN VULTURE	PZ			omissis.....		Annuale	25	42	3	
1376	2	Rionero in V.	121	Hotel Villa Maria	Albergo	3 stelle ***	S.S. 167 - Loc. Monticchio Laghi	85028	RIONERO IN VULTURE	PZ			omissis.....		Stagionale	32	66	24	
1377	2	Rionero in V.	2155	B&B Aria di Casa	Bed and breakfast - standard		Vico Storto Umberto I n. 3	85028	RIONERO IN VULTURE	PZ			omissis.....		Annuale	2	5		
1378	2	Rionero in V.	2194	B&B Ellenica	Bed and breakfast - standard		Via Garibaldi, 37/39	85028	RIONERO IN VULTURE	PZ			omissis.....		Annuale	2	4		
1379	2	Rionero in V.	2748	B&B Il Portale	Bed and breakfast - standard		Via Roma, 128	85028	Rionero in Vulture	PZ			omissis.....		annuale	1	2		
1380	2	Rionero in V.	1190	B&B Monte Vulture	Bed and breakfast - standard		Via Marconi, 1	85028	RIONERO IN VULTURE	PZ			omissis.....		Annuale	3	5	2	
1381	2	Rionero in V.	2002	B&B Via Roma 205	Bed and breakfast - standard		Via Roma, 205	85028	RIONERO IN VULTURE	PZ			omissis.....		Annuale	3	5		
1382	2	Rionero in V.	2423	B&B Barone	Bed and breakfast - comfort		Via Umberto I n. 2/b	85028	RIONERO IN VULTURE	PZ			omissis.....		Annuale	1	2		
1383	2	Rionero in V.	2688	Agriturismo Il Riccio	Agriturismo		S.P. 167 km. 13,4 - Loc. Monticchio Laghi	85028	Rionero in Vulture	PZ			omissis.....		annuale	5	9	1	
1384	2	Rionero in V.	2024	Agriturismo Telesca - Il Casale dell'Acqua Rossa	Agriturismo		Via Monticchio Sgarroni, s.n.c. - Loc. Monticchio Bagri	85028	RIONERO IN VULTURE	PZ			omissis.....		Annuale	10	20	8	
1385	2	Rionero in V.	1579	Casa di Ospitalità Religiosa Sant'Antonio	Casa religiosa di ospitalità		Largo Belvedere, 24	85028	RIONERO IN VULTURE	PZ			omissis.....		Annuale	8	15		
1391	1	Melfi	2850	Le Dimore degli Artisti	Affittacamere		Via Candida, 73-75-77	85020	Ripacandida	PZ			omissis.....		annuale	3	10		
1392	1	Melfi	2596	Bed and Breakfast Casato Lioy	Bed and breakfast - standard		Via Leopoldo Chiari, 24	85020	RIPACANDIDA	PZ			omissis.....		Annuale	2	6		
1393	1	Melfi	706	La Masseria	Agriturismo		C.da Piano delle Spine, s.n.c. - Fraz. Scalera	85020	RIPACANDIDA	PZ			omissis.....		Annuale	4	8	4	
1394	8	Lauria	535	Affittacamere Pettinato	Affittacamere		Via S. Margherita, 1	85040	RIVELLO	PZ			omissis.....		Annuale	2	4	2	
1395	8	Lauria	1108	B&B Lo Straniero	Bed and breakfast - standard		Via Pace, 67	85040	RIVELLO	PZ			omissis.....		Annuale	3	8		
1396	8	Lauria	2618	B&B Borgo Revelia	Bed and breakfast - comfort		Corso Vittorio Emanuele, 122	85040	RIVELLO	PZ			omissis.....		annuale	3	5	1	
1397	8	Lauria	1839	Il Borgo Ospitale	Albergo Diffuso	4 stelle ****	Via Mordini, 1	85048	ROTONDA	PZ			omissis.....		Annuale	13	23	1	
1398	8	Lauria	130	Hotel Miramonti	Albergo	3 stelle ***	Strada Provinciale 28, n. 25	85048	ROTONDA	PZ			omissis.....		Annuale	28	58	24	
1399	8	Lauria	487	Hotel Sirio	Albergo	3 stelle ***	Via dei Rotondesi in Argentina, 1	85048	ROTONDA	PZ			omissis.....		Annuale	8	16	3	
1400	8	Lauria	1032	Rifugio Fasanelli	Albergo	3 stelle ***	Loc. Pedarreto del Pollino	85048	ROTONDA	PZ			omissis.....		Annuale	12	21		
1401	8	Lauria	131	Hotel Santa Filomena	Albergo	2 stelle **	Via Roma, 27	85048	ROTONDA	PZ			omissis.....		Annuale	20	37	12	
1402	8	Lauria	2651	A porta i frustere	Affittacamere		Via Salvatore Allende	85048	ROTONDA	PZ			omissis.....		annuale	7	10		
1403	8	Lauria	423	Affittacamere Ricucci	Affittacamere		Traversa Garibaldi, 6	85048	ROTONDA	PZ			omissis.....		Annuale	2	4	1	
1404	8	Lauria	2628	Casale Donna Mita	Affittacamere		Via Santa Maria, 1	85048	ROTONDA	PZ			omissis.....		Annuale	7	10		
1405	8	Lauria	2662	Dimora del Corso	Affittacamere		Corso Garibaldi, 52	85048	Rotonda	PZ			omissis.....		annuale	5	9		
1406	8	Lauria	2650	Dimora Margherita	Affittacamere		Via S. Anna, 4	85048	ROTONDA	PZ			omissis.....		annuale	2	4		
1407	8	Lauria	1524	Il Pettrosso	Affittacamere		C.da San Lorenzo, 8	85048	ROTONDA	PZ			omissis.....		Annuale	4	7		

Anagrafe delle strutture ricettive della Basilicata - ANNO 2023 (aggiornata al 30/11/2023)

N	C.T.		COD. ES.	DENOMINAZIONE	TIPOLOGIA	CLASSIFICAZIONE	INDIRIZZO	CAP	COMUNE	PROV	TELEFONO	CELLULARE	FAX	SITO WEB	E-MAIL	APERTURA	CAMERE	POSTI LETTO standard	POSTI LETTO aggiungibili	NOTE
	N. Prog.	N. Pres.																		
1408	8	Lauria	1292	Le Chalet del Pollino	Affittacamere		C.da San Lorenzo, 48	85048	ROTONDA	PZ			omissis.....		Annuale	4	5		
1409	8	Lauria	2776	B&B Al Vecchio Camino	Bed and breakfast - standard		Via Vittorio Emanuele, 47	85048	Rotonda	PZ			omissis.....		annuale	4	8		
1410	8	Lauria	1137	B&B Cuore Verde Pollino	Bed and breakfast - standard		Via Santa Maria, 18	85048	ROTONDA	PZ			omissis.....		stagionale	4	8		
1411	8	Lauria	1027	B&B Da Miranda	Bed and breakfast - standard		Via Principe Umberto, 7	85048	ROTONDA	PZ			omissis.....		Stagionale	2	4		
1412	8	Lauria	1256	B&B Da Peppe	Bed and breakfast - standard		Via Vittorio Emanuele III, 26	85048	ROTONDA	PZ			omissis.....		Annuale	4	7		
1413	8	Lauria	2883	B&B Il Nibbio	Bed and breakfast - standard		C.da San Lorenzo, 8	85048	Rotonda	PZ			omissis.....		annuale	1	2	1	
1414	8	Lauria	2221	B&B L'Antico Portale	Bed and breakfast - standard		Corso Garibaldi, 32/b	85048	ROTONDA	PZ			omissis.....		Stagionale	4	8		
1415	8	Lauria	1560	B&B Sole del Pollino	Bed and breakfast - standard		C.da Bovile, 10	85048	ROTONDA	PZ			omissis.....		Annuale	3	7		
1416	8	Lauria	1557	Il Portico B&B	Bed and breakfast - standard		Corso Garibaldi, 173	85048	ROTONDA	PZ			omissis.....		Annuale	4	12		
1417	8	Lauria	2318	Agriturismo Civarra	Agriturismo		C.da Valli, 5/A	85048	ROTONDA	PZ			omissis.....		Annuale	7	13		
1418	8	Lauria	1513	Agriturismo Lo Scoiattolo	Agriturismo		C.da Bovile, 14	85048	ROTONDA	PZ			omissis.....		Annuale	6	14		
1419	8	Lauria	1153	Agriturismo Masseria Senise	Agriturismo		C.da Castellano, 1	85048	ROTONDA	PZ			omissis.....		Annuale	3	6	1	
1420	8	Lauria	2617	Agriturismo Terra Verde	Agriturismo		Contrada Daniele, 1	85048	ROTONDA	PZ			omissis.....		Annuale	5	8		
1422	14	Policoro	1260	Silenti Dimore di Rotondella	Casa e appartamento per vacanze		Via Nazario Sauro, 47	75026	ROTONDELLA	MT			omissis.....		Annuale	6	35		
1423	14	Policoro	2327	B&B Il Sorriso	Bed and breakfast - standard		Via Cavour, 27	75026	ROTONDELLA	MT			omissis.....		Annuale	3	6		
1424	14	Policoro	1919	Il Giglio B&B	Bed and breakfast - standard		Via Cirillo, 19	75026	ROTONDELLA	MT			omissis.....		Annuale	2	5		
1425	14	Policoro	2741	A Casa di Alberta B&B	Bed and breakfast - comfort		Via Galileo Galilei, 14	75026	Rotondella	MT			omissis.....		annuale	4	8		
1426	14	Policoro	359	Agriturismo Il Pago	Agriturismo		C.da Trisaia Pantanello, 7	75026	ROTONDELLA	MT			omissis.....		Annuale	4	14	4	
1427	14	Policoro	1107	Agriturismo La Tavernetta	Agriturismo		C.da Trisaia "A", 24/A	75026	ROTONDELLA	MT			omissis.....		Annuale	1	5	1	
1428	14	Policoro	1390	Agriturismo Macchia di Riso	Agriturismo		C.da Trisaia/Pantanello, 13	75026	ROTONDELLA	MT			omissis.....		Annuale	6	25		
1429	14	Policoro	1171	Agriturismo Santa Laura	Agriturismo		C.da Santa Laura	75026	ROTONDELLA	MT			omissis.....		Annuale	3	9		
1430	14	Policoro	1222	Az. Agr. Manolio	Agriturismo		C.da Mortella, 6	75026	ROTONDELLA	MT			omissis.....		Annuale	2	6		
1431	14	Policoro	808	Az. Agr. Villa Lagaria	Agriturismo		C.da Pianoro, 38	75026	ROTONDELLA	MT			omissis.....		Annuale	9	18	9	
1432	14	Policoro	1160	Il Terrazzo sul Sinni	Agriturismo		C.da Caramola, 3	75026	ROTONDELLA	MT			omissis.....		Annuale	3	8		
1433	14	Policoro	1662	Masseria Aurata	Agriturismo		Via Pianoro, 19	75026	ROTONDELLA	MT			omissis.....		stagionale	4	8		
1435	3	Potenza	1532	White Room	Affittacamere		C.da Costa del Carneto	85056	RUOTI	PZ			omissis.....		Annuale	3	6		
1436	2	Rionero in V.	1192	Locanda Al Giglio D'Oro	Affittacamere		C.da Serre S. Andrea, 2	85020	RUVO DEL MONTE	PZ			omissis.....		Annuale	6	12		
1437	11	Ferrandina	212	Hotel La Saltella	Albergo	3 stelle ***	S.S. Basentana km. 45,500	75017	SALANDRA	MT			omissis.....		Annuale	16	25	14	
1438	11	Ferrandina	213	M. B. Basentum	Albergo	3 stelle ***	Loc. Pantano - Scalo Ferroviario	75017	SALANDRA	MT			omissis.....		Annuale	15	23	2	
1439	3	Potenza	2901	Masseria Straluzo - La Vaccariccia	Agriturismo		C.da Valle della Lamia snc	85010	SAN CHIRICO RAPARO	PZ			omissis.....		annuale	6	12	5	
1440	6	Sant'Arcangelo	2427	Villa Rosamaria	Affittacamere		Via Pontini, 12	85030	SAN CHIRICO RAPARO	PZ			omissis.....		Annuale	7	14		
1441	6	Sant'Arcangelo	1402	B&B Foresteria delle Naiadi	Bed and breakfast - standard		Via Rubicone, 12	85030	SAN CHIRICO RAPARO	PZ			omissis.....		Annuale	2	4	1	
1442	6	Sant'Arcangelo	287	Az. Agr. Titolo Montagna	Agriturismo		Loc. Titolo Montagna	85030	SAN CHIRICO RAPARO	PZ			omissis.....		Stagionale	6	24	6	
1444	7	Senise	2045	Rifugio Acquafrredda	Albergo	1 stella *	C.da Conserva - Loc. Acquafrredda	85030	SAN COSTANTINO ALBANESE	PZ			omissis.....		Annuale	10	18	2	
1445	7	Senise	1419	Affittacamere Tri Kartuce	Affittacamere		Via Garibaldi, s.n.c.	85030	SAN COSTANTINO ALBANESE	PZ			omissis.....		Annuale	3	4		
1446	7	Senise	2537	Tempio Aurora	Affittacamere		Piazza Vittorio Veneto, 7	85030	SAN COSTANTINO ALBANESE	PZ			omissis.....		Annuale	7	12		
1447	7	Senise	1847	B&B Bonci	Bed and breakfast - standard		Via Leonida, 2	85030	SAN COSTANTINO ALBANESE	PZ			omissis.....		Annuale	1	2	1	
1448	7	Senise	289	Az. Agr. Acacia	Agriturismo		C.da Martorino	85030	SAN COSTANTINO ALBANESE	PZ			omissis.....		Stagionale	8	18		
1449	7	Senise	781	Az. Agr. Conserva del Pollino	Agriturismo		Loc. Conserva	85030	SAN COSTANTINO ALBANESE	PZ			omissis.....		Annuale	6	12	6	
1450	7	Senise	291	Az. Agr. Piano Martorino	Agriturismo		C.da Martorino	85030	SAN COSTANTINO ALBANESE	PZ			omissis.....		Annuale	6	12	12	
1451	2	Rionero in V.	1649	B&B Le Cascade	Bed and breakfast - standard		Contrada Pierno	85020	SAN FELE	PZ			omissis.....		annuale	2	4	2	
1452	14	Policoro	2265	B&B Casa di Zio Peppino	Bed and breakfast - standard		Piazza De Cristoforis, 10	75027	SAN GIORGIO LUCANO	MT			omissis.....		Annuale	2	4		
1454	5	Marsicovetere	1765	Affittacamere A Casa da Titta	Affittacamere		Via Roma, 8	85030	SAN MARTINO D'AGRI	PZ			omissis.....		Annuale	1	2	1	
1455	5	Marsicovetere	2687	Affittacamere al Corso	Affittacamere		Via Croce, 9	85030	SAN MARTINO D'AGRI	PZ			omissis.....		Annuale	3	6		
1456	5	Marsicovetere	2639	U Casin Russ	Bed and breakfast - standard		Via Provinciale Agri-Sinni, 2	85030	SAN MARTINO D'AGRI	PZ			omissis.....		Annuale	1	2		
1459	7	Senise	1031	Hotel Mulino Iannarelli	Albergo	4 stelle ****	Loc. Mezzana Salice	85030	SAN SEVERINO LUCANO	PZ			omissis.....		Stagionale	8	16	6	
1460	7	Senise	138	Hotel Paradiso	Albergo	3 stelle ***	Via San Vincenzo	85030	SAN SEVERINO LUCANO	PZ			omissis.....		Annuale	62	124	62	
1461	7	Senise	135	Albergo Bosco Magnano	Albergo	2 stelle **	Loc. Bosco Magnano	85030	SAN SEVERINO LUCANO	PZ			omissis.....		Annuale	10	20	4	
1462	7	Senise	2126	Affittacamere Il Nido	Affittacamere		Via Circumvallazione, 19	85030	SAN SEVERINO LUCANO	PZ			omissis.....		Annuale	4	6	1	
1463	7	Senise	425	Affittacamere Torre Vecchia	Affittacamere		Via Mezzana Torre - Loc. Mezzana	85030	SAN SEVERINO LUCANO	PZ			omissis.....		Annuale	7	20	4	
1464	7	Senise	2605	I Fiori del Pollino - Guest House	Affittacamere		C.da Celani, 33	85030	SAN SEVERINO LUCANO	PZ			omissis.....		Annuale	5	16	8	

Anagrafe delle strutture ricettive della Basilicata - ANNO 2023 (aggiornata al 30/11/2023)

N	C.T.		COD. ES.	DENOMINAZIONE	TIPOLOGIA	CLASSIFICAZIONE	INDIRIZZO	CAP	COMUNE	PROV	TELEFONO	CELLULARE	FAX	SITO WEB	E-MAIL	APERTURA	CAMERE	POSTI LETTO standard	POSTI LETTO agglungibili	NOTE
	N. Prog.	Z. Pubs.																		
1465	7	Senise	1429	A Casa di nonno Agostino	Casa e appartamento per vacanze		Fraz. Mezzana Salice, s.n.c.	85030	SAN SEVERINO LUCANO	PZ			omissis.....		Annuale	2	2		
1466	7	Senise	2681	Casa vacanze La Casetta	Casa e appartamento per vacanze		Via L. La Vista, 71	85030	San Severino Lucano	PZ			omissis.....		annuale	1	2	2	
1467	7	Senise	2690	Casa vacanze Villa Manca	Casa e appartamento per vacanze		Fraz. Mezzana Salice, 6/B	85030	San Severino Lucano	PZ			omissis.....		annuale	2	4	4	
1468	7	Senise	1489	B&B Il Piccolo Mulino	Bed and breakfast - standard		Fraz. Villaneto, 59	85030	SAN SEVERINO LUCANO	PZ			omissis.....		Annuale	2	3		
1469	7	Senise	1376	B&B Il Rifugio in Villa	Bed and breakfast - standard		C.da Pomarreti, 45	85030	SAN SEVERINO LUCANO	PZ			omissis.....		Annuale	3	5		
1470	7	Senise	2380	B&B Mille e una Notte	Bed and breakfast - standard		Contrada Taverna Magnano, 38	85030	SAN SEVERINO LUCANO	PZ			omissis.....		Annuale	3	7		
1471	7	Senise	1289	B&B Pomarreti	Bed and breakfast - standard		Fraz. Pomarreti, 119	85030	SAN SEVERINO LUCANO	PZ			omissis.....		Annuale	6	12		
1475	4	Tito	2339	Casa Vacanze Every Day	Casa e appartamento per vacanze		Via Rue dei Fiori, 8	85050	SANT'ANGELO LE FRATTE	PZ			omissis.....		Annuale	1	4		
1476	4	Tito	2767	Casa vacanze La Ritonda	Casa e appartamento per vacanze		Via San Michele, s.n.c.	85050	Sant'Angelo Le Fratte	PZ			omissis.....		stagionale	1	2	2	
1477	4	Tito	2173	I Quattro Gioielli Y.G.L.S.	Casa e appartamento per vacanze		Via Regina Margherita, s.n.c.	85050	SANT'ANGELO LE FRATTE	PZ			omissis.....		Annuale	1	2		
1478	4	Tito	1182	BAC B&B Area Creativa	Bed and breakfast - comfort		Via Strada Comunale, 9	85050	SANT'ANGELO LE FRATTE	PZ			omissis.....		Stagionale	2	4	2	
1479	6	Sant'Arcangelo	142	Albergo Il Gattopardo	Albergo	2 stelle **	Via Salvatore Di Giacomo, s.n. - Loc. Petrarella	85037	SANT'ARCANGELO	PZ			omissis.....		Annuale	16	32	4	
1480	6	Sant'Arcangelo	2523	Val D'Agri Affittacamere	Affittacamere		Piazza A. De Gasperi, 10	85037	SANT'ARCANGELO	PZ			omissis.....		Annuale	4	9		
1481	6	Sant'Arcangelo	2837	B&B Papaleo	Bed and breakfast - standard		Piazza Carlo Levi, 53	85037	Sant'Arcangelo	PZ			omissis.....		annuale	1	2		
1482	6	Sant'Arcangelo	1254	La Sterpina	Agriturismo		C.da Sterpina, s.n.c. - San Brancato	85037	SANT'ARCANGELO	PZ			omissis.....		Annuale	8	16	14	
1483	5	Marsicovetere	2843	Affittacamere S. Giacomo	Affittacamere		Via Enrico Fermi, 11 - Zona PIP	85050	Sarconi	PZ			omissis.....		annuale	6	12	2	
1484	5	Marsicovetere	2668	Borgo Manca Suite	Affittacamere		Via Casale, 15	85050	Sasso di Castalda	PZ			omissis.....		annuale	2	7		
1485	5	Marsicovetere	2393	Un Tetto di Stelle	Casa e appartamento per vacanze		C.da Isca Colonia	85050	SASSO DI CASTALDA	PZ			omissis.....		Annuale	1	3		
1487	4	Tito	1525	Affittacamere Al Castello	Affittacamere		Via Castello, 40	85050	SATRIANO DI LUCANIA	PZ			omissis.....		Annuale	2	3		
1488	4	Tito	1404	Affittacamere Giardino Nascosto	Affittacamere		Corso Trieste, 182	85050	SATRIANO DI LUCANIA	PZ			omissis.....		Annuale	2	4		
1489	4	Tito	2536	Atmosfera	Affittacamere		Contrada Le Piane snc	85050	SATRIANO DI LUCANIA	PZ			omissis.....		Annuale	2	4		
1490	4	Tito	1488	On The Road Affittacamere	Affittacamere		Via Nazionale, 26	85050	SATRIANO DI LUCANIA	PZ			omissis.....		Annuale	3	5	1	
1491	4	Tito	2759	B&B Fiore di Plesco	Bed and breakfast - standard		Via Plesco, 17	85050	Satriano di Lucania	PZ			omissis.....		stagionale	1	2	1	
1492	4	Tito	2928	B&B La Tana del Moccio	Bed and breakfast - standard		Via Roma, 27	85050	Satriano di Lucania	PZ			omissis.....		stagionale	2	3		
1493	4	Tito	1189	B&B Rifugio della Luna	Bed and breakfast - standard		Contrada Santa Lucia, 15	85050	SATRIANO DI LUCANIA	PZ			omissis.....		annuale	2	3	1	
1494	4	Tito	2284	Corso Italo Balbo	Bed and breakfast - standard		Via Corso Trieste, 144	85050	SATRIANO DI LUCANIA	PZ			omissis.....		Annuale	3	6	2	
1495	14	Policoro	2766	Danaide Resort - Hotel	Albergo	4 stelle ****	Via Carlo Enrico Bernasconi, s.n.c.	75020	Scanzano Jonico	MT			omissis.....		stagionale	108	342		
1496	14	Policoro	1425	Hotel Portogreco	Albergo	4 stelle ****	Viale Carlo Enrico Bernasconi, s.n.c.	75020	SCANZANO JONICO	MT			omissis.....		Stagionale	220	440	220	
1497	14	Policoro	1263	Miceneo Palace Hotel	Albergo	4 stelle ****	Via Provinciale, 2	75020	SCANZANO JONICO	MT			omissis.....		stagionale	46	102	46	
1498	14	Policoro	2771	Danaide Resort - RTA	Residenza turistico-alberghiera	4 stelle ****	Via Carlo Enrico Bernasconi, s.n.c.	75020	Scanzano Jonico	MT			omissis.....		stagionale	114	504	48	
1499	14	Policoro	217	Forastieri Hotel	Albergo	3 stelle ***	S.S. 106 km. 431	75020	SCANZANO JONICO	MT			omissis.....		Annuale	29	40		
1500	14	Policoro	214	Hotel Villaggio Torre del Faro	Albergo	3 stelle ***	Viale C. E. Bernasconi, s.n.c.	75020	SCANZANO JONICO	MT			omissis.....		Stagionale	456	912	228	
1501	14	Policoro	1188	Camping Le Due Barche	Campeggio		Via Lido Torre, 33	75020	SCANZANO JONICO	MT			omissis.....		Stagionale	91	320		
1502	14	Policoro	2937	Casa vacanze Villa Anna Maria	Casa e appartamento per vacanze		Via Firenze, 6	75020	Scanzano Jonico	MT			omissis.....		stagionale	2	6	2	
1503	14	Policoro	2853	B&B Archimede	Bed and breakfast - standard		Via L. Einaudi, 76	75020	Scanzano Jonico	MT			omissis.....		annuale	1	2	2	
1504	14	Policoro	2844	B&B LD Iaruzziello Residence	Bed and breakfast - comfort		S.S. 166,30	75020	Scanzano Jonico	MT			omissis.....		annuale	3	6	2	
1505	14	Policoro	1203	Agricola Agata	Agriturismo		Via Roma, 10 - Loc. III Cavone	75020	SCANZANO JONICO	MT			omissis.....		Annuale	4	20		
1506	14	Policoro	1074	Agriturismo di Di Tursi Michele	Agriturismo		Via Liguria, 3 - Loc. III Marzocco	75020	SCANZANO JONICO	MT			omissis.....		Stagionale	3	8		
1507	14	Policoro	2900	Antica Fattoria	Agriturismo		Via Taranto, 9	75022	Scanzano Jonico	MT			omissis.....		annuale	5	11		
1508	14	Policoro	364	Az. Agr. Bufaliera	Agriturismo		Via Morviso, 61 - Loc. III Madonna	75020	SCANZANO JONICO	MT			omissis.....		Stagionale	5	10		
1509	14	Policoro	400	Az. Agr. Residence La Passiflora	Agriturismo		Via Lombardia, 26	75020	SCANZANO JONICO	MT			omissis.....		Annuale	4	16	1	
1510	7	Senise	144	Pensione Aurora	Albergo	2 stelle **	Via Bastanzio, 1	85038	SENISE	PZ			omissis.....		Annuale	6	11	2	
1511	7	Senise	2873	Casa vacanza Zio Peppe	Casa e appartamento per vacanze		Corso Vittorio Emanuele, 25	85038	Senise	PZ			omissis.....		annuale	1	2		
1512	7	Senise	2868	Casa vacanze Nonna Maria Rosa	Casa e appartamento per vacanze		Corso Vittorio Emanuele, 29	85038	Senise	PZ			omissis.....		annuale	1	3		
1513	7	Senise	2657	B&B Albachiara	Bed and breakfast - standard		Contrada Pianizzi	85038	SENISE	PZ			omissis.....		annuale	4	8		
1514	7	Senise	2708	Agriturismo La Chiusa Grand Relais	Agriturismo		S.S. 92 km. 142 (direzioe Noepoli) - C.da Massanova	85038	SENISE	PZ			omissis.....		Annuale	6	12		
1515	7	Senise	635	Az. Agr. Masseria Pagliarone	Agriturismo		S. Sinnica km. 47,5 - Loc. Pagliarone	85038	SENISE	PZ			omissis.....		Stagionale	8	14	8	
1516	7	Senise	1601	Casa Fucci Resort	Agriturismo		Contrada Cappuccini, s.n.c.	85038	SENISE	PZ			omissis.....		Annuale	6	10	7	
1517	7	Senise	2119	Lolvia, Masseria & Ristoro	Agriturismo		C.da Pianizzi, s.n.	85038	SENISE	PZ			omissis.....		Stagionale	9	20	10	
1518	5	Marsicovetere	2836	Affittacamere Il Portale	Affittacamere		Via G. B. Romano, 32	85039	Spinoso	PZ			omissis.....		annuale	5	10		
1520	12	Stigliano	1193	Hotel Antico Pastificio Sarubbi	Albergo	4 stelle ****	Via Roma, 107	75018	STIGLIANO	MT			omissis.....		Annuale	8	16	1	

Anagrafe delle strutture ricettive della Basilicata - ANNO 2023 (aggiornata al 30/11/2023)

N	C.T.		COD. ES.	DENOMINAZIONE	TIPOLOGIA	CLASSIFICAZIONE	INDIRIZZO	CAP	COMUNE	PROV	TELEFONO	CELLULARE	FAX	SITO WEB	E-MAIL	APERTURA	CAMERE	POSTI LETTO standard	POSTI LETTO agglungibili	NOTE
	N. Prog.	Z. Pubs.																		
1521	12	Stigliano	1409	Hotel Mariano	Albergo	3 stelle ***	Via Principe di Napoli, 65	75018	STIGLIANO	MT			omissis.....		Annuale	9	20		
1523	7	Senise	2438	Hotel Picchio Nero	Albergo	3 stelle ***	Via Mulino, 18	85030	TERRANOVA DI POLLINO	PZ			omissis.....		Annuale	16	36	3	
1524	7	Senise	2441	Hotel Pino Loricato	Albergo	3 stelle ***	Via Ines Zurini, 130	85030	TERRANOVA DI POLLINO	PZ			omissis.....		Annuale	30	62		
1525	7	Senise	1106	B&B Tufaro	Bed and breakfast - standard		Via Ines Zurini, 10	85030	TERRANOVA DI POLLINO	PZ			omissis.....		Annuale	4	8	3	
1526	7	Senise	2588	Bed & Breakfast L&B	Bed and breakfast - standard		Via Convento, s.n.	85030	TERRANOVA DI POLLINO	PZ			omissis.....		Annuale	3	4		
1527	7	Senise	664	Bed Fantasy	Bed and breakfast - standard		Via G. Saragat, 44	85030	TERRANOVA DI POLLINO	PZ			omissis.....		Stagionale	3	6	1	
1528	7	Senise	1245	Dolcedorme B&B	Bed and breakfast - standard		Via Dante, 135	85030	TERRANOVA DI POLLINO	PZ			omissis.....		Annuale	2	5		
1529	7	Senise	2607	Agriturismo Quercia Antica	Agriturismo		Via Lavine, 46 - Loc. Casa del Conte	85030	TERRANOVA DI POLLINO	PZ			omissis.....		Annuale	6	12	5	
1530	7	Senise	638	Az. Agr. Acquagente	Agriturismo		Loc. Casa del Conte	85030	TERRANOVA DI POLLINO	PZ			omissis.....		Annuale	5	9	4	
1531	7	Senise	639	Az. Agr. di Alagia Vincenzo	Agriturismo		Via Casa del Conte, 26	85030	TERRANOVA DI POLLINO	PZ			omissis.....		Stagionale	5	8	8	
1532	7	Senise	637	Az. Agr. Giardini degli Dei	Agriturismo		C.da Casa del Conte	85030	TERRANOVA DI POLLINO	PZ			omissis.....		Annuale	6	12	6	
1533	7	Senise	494	Az. Agr. Masseria Cantore	Agriturismo		C.da Casa del Conte	85030	TERRANOVA DI POLLINO	PZ			omissis.....		Annuale	8	26	1	
1534	7	Senise	296	Bio Agriturismo La Garavina	Agriturismo		C.da Casa del Conte, 24	85030	TERRANOVA DI POLLINO	PZ			omissis.....		Annuale	6	16	4	
1536	4	Tito	2069	Hotel Residence Santa Loja	Albergo	4 stelle ****	C.da Santa Loja, s.n.c. - Tito Scalo	85050	TITO	PZ			omissis.....		Annuale	69	209		
1537	4	Tito	1321	I Rocchi Hotel	Albergo	3 stelle ***	C.da Santa Loja - Agorà Village, s.n.c. - Tito Scalo	85050	TITO	PZ			omissis.....		Annuale	8	14		
1538	4	Tito	1162	La Locanda del Buon Formaggio	Albergo	3 stelle ***	Via Sandro Pertini, 39 int. 2 - Tito Scalo	85050	TITO	PZ			omissis.....		Annuale	11	21		
1539	4	Tito	1039	La Piana Hotel	Albergo	3 stelle ***	Via Gerhard Rohfs, 7 - Tito Scalo	85050	TITO	PZ			omissis.....		Annuale	22	41		
1540	4	Tito	2439	Hotel Cargallo	Albergo	2 stelle **	Via Sandro Pertini, 34	85050	TITO	PZ			omissis.....		Annuale	23	42	4	
1542	3	Potenza	2802	Hotel Tullia	Albergo	3 stelle ***	Via Santa Maria, 14	85017	Tolve	PZ			omissis.....		annuale	13	24		
1543	3	Potenza	488	Affittacamere La Pergolina	Affittacamere		Via Amalfi, 4	85017	TOLVE	PZ			omissis.....		Annuale	6	12	3	
1544	3	Potenza	2898	Sweet sweet home	Affittacamere		Corso Vittorio Emanuele, 4-6	85017	Tolve	PZ			omissis.....		annuale	3	4		
1545	3	Potenza	2899	B&B Oikia	Bed and breakfast - standard		Corso Vittorio Emanuele, 41	85017	Tolve	PZ			omissis.....		annuale	2	4	2	
1546	5	Marsicovetere	1506	Affittacamere L'Antico Sogno	Affittacamere		Via Cavour, 39-41	85057	TRAMUTOLA	PZ			omissis.....		Annuale	3	4		
1547	5	Marsicovetere	2848	Affittacamere Villa Laveri	Affittacamere		C.da Pietragrattara, 11	85057	Tramutola	PZ			omissis.....		annuale	5	10		
1551	8	Lauria	157	Hotel La Quiete	Albergo	3 stelle ***	C.da Fallacca	85049	TRECCHINA	PZ			omissis.....		Annuale	26	53		
1552	8	Lauria	158	La Locanda del Duca	Albergo	3 stelle ***	Piazza Madre Teresa di Calcutta, 1	85049	TRECCHINA	PZ			omissis.....		Annuale	14	24		
1553	8	Lauria	469	Villaggio Turistico Valle del Noce	Villaggio-camping		Via Valle, 33	85049	TRECCHINA	PZ			omissis.....		Stagionale	34	128	16	
1554	8	Lauria	1293	Camere alla Sorgente	Affittacamere		S. S. 585 Fondo Valle del Noce - Fraz. Parruta	85049	TRECCHINA	PZ			omissis.....		Annuale	7	9		
1555	8	Lauria	1140	Dimora Zero Stelle	Affittacamere		Via G. Marconi, 33	85049	TRECCHINA	PZ			omissis.....		Annuale	5	8		
1556	8	Lauria	2716	La Casa di Michele	Affittacamere		Via Roma, 61	85049	Trecchina	PZ			omissis.....		annuale	6	12	3	
1557	8	Lauria	1984	B&B A Casa di Teresa	Bed and breakfast - standard		Corso Umberto I, 8	85049	TRECCHINA	PZ			omissis.....		Stagionale	2	4		
1558	8	Lauria	2178	B&B Il Vicoletto	Bed and breakfast - standard		Via Roma, 27-29	85049	TRECCHINA	PZ			omissis.....		Annuale	3	6	1	
1559	8	Lauria	2346	B&B Terra Mare	Bed and breakfast - standard		Via San Marco, 33	85049	TRECCHINA	PZ			omissis.....		Annuale	5	10		
1560	8	Lauria	1845	Agriturismo La Valle degli Ulivi	Agriturismo		Contrada Ortigliolo, 7	85049	TRECCHINA	PZ			omissis.....		Stagionale	5	15	2	
1561	8	Lauria	297	Az. Agr. Collevento	Agriturismo		C.da Colla	85049	TRECCHINA	PZ			omissis.....		Stagionale	3	16		
1564	10	Grassano	1164	B&B Vecchio Palazzo	Bed and breakfast - standard		C.da Calle, 2	75019	TRICARICO	MT			omissis.....		Annuale	2	6		
1565	10	Grassano	1078	B&B Villino Francesca	Bed and breakfast - standard		C.da Serra delle Vigne, s.n.c.	75019	TRICARICO	MT			omissis.....		Annuale	3	5		
1566	10	Grassano	2140	Gianmaria B&B	Bed and breakfast - comfort		Via F.lli Cervi, 1	75019	TRICARICO	MT			omissis.....		Annuale	4	8		
1569	3	Potenza	1323	B&B Il Gelso	Bed and breakfast - standard		C.da Infrascata, 5	85018	TRIVIGNO	PZ			omissis.....		Annuale	3	7	1	
1570	3	Potenza	299	Az. Agr. La Foresteria di San Leo	Agriturismo		C.da San Leo, 3	85018	TRIVIGNO	PZ			omissis.....		Stagionale	7	20		
1571	14	Policoro	219	Hotel Villa Cirigliano	Albergo	4 stelle ****	Borgo Panevino, 19	75028	TURSI	MT			omissis.....		Stagionale	45	88	43	
1572	14	Policoro	691	Palazzo dei Poeti	Albergo	3 stelle ***	Via Manzoni - Loc. Rabatana	75028	TURSI	MT			omissis.....		Annuale	14	44		
1573	14	Policoro	2116	Belvedere sui Calanchi	Casa e appartamento per vacanze		Via Pandosia, 84	75028	TURSI	MT			omissis.....		Annuale	1	3		
1574	14	Policoro	2117	Da Ciccio e Concy	Casa e appartamento per vacanze		Via Toselli, 29	75028	TURSI	MT			omissis.....		Annuale	2	6	2	
1575	14	Policoro	2115	XI Novembre	Casa e appartamento per vacanze		Via G. Mazzini, 37	75028	TURSI	MT			omissis.....		Annuale	1	3		
1576	14	Policoro	2319	B&B Da Stefano	Bed and breakfast - standard		Località Panevino, 51/A	75028	TURSI	MT			omissis.....		Annuale	4	8		
1577	14	Policoro	973	Az. Agr. Cardoso e Corvo	Agriturismo		Via Caprarico, 134 - Diga Gannano	75028	TURSI	MT			omissis.....		Annuale	8	22	8	
1579	3	Potenza	180	Locanda di Eolo	Albergo	2 stelle **	C.da Tiera di Vaglio, 16 - Loc. Rubavento	85010	VAGLIO BASILICATA	PZ			omissis.....		Annuale	8	12	1	
1580	3	Potenza	2739	Residenza Balios	Affittacamere		Piazza dei Caduti, 12	85010	Vaglio Basilicata	PZ			omissis.....		annuale	3	8		
1581	3	Potenza	1271	Casetta dei Prati	Casa e appartamento per vacanze		Contrada Prati, 8	85010	VAGLIO BASILICATA	PZ			omissis.....		Annuale	1	3		
1582	3	Potenza	1173	B&B La Mefite	Bed and breakfast - standard		Via Principe di Piemonte, 7	85010	VAGLIO BASILICATA	PZ			omissis.....		Annuale	1	2	2	

Anagrafe delle strutture ricettive della Basilicata - ANNO 2023 (aggiornata al 30/11/2023)

N	C.T.		COD. ES.	DENOMINAZIONE	TIPOLOGIA	CLASSIFICAZIONE	INDIRIZZO	CAP	COMUNE	PROV	TELEFONO	CELLULARE	FAX	SITO WEB	E-MAIL	APERTURA	CAMERE	POSTI LETTO standard	POSTI LETTO agglungbill	NOTE
	N. Prog.	Z. Pubs.																		
1583	3	Potenza	534	Agriturismo Costa San Bernardo	Agriturismo		C.da Costa del Monte, 2 - Loc. Ciscarella	85010	VAGLIO BASILICATA	PZ			omissis.....		Annuale	10	18	6	
1584	3	Potenza	644	La Dimora dei Cavalieri	Agriturismo		C.da Tataseppe, 1	85010	VAGLIO BASILICATA	PZ			omissis.....		Stagionale	5	16		
1585	3	Potenza	2580	Tenuta Molino della Difesa	Locanda rurale		Difesa Molino, 19	85010	VAGLIO BASILICATA	PZ			omissis.....		Annuale	3	6		
1586	14	Policoro	1095	B&B San Francesco	Bed and breakfast - standard		C.da Terzo, 15	75029	VALSINNI	MT			omissis.....		Annuale	5	10	5	
1587	1	Melfi	162	Hotel Venusia	Albergo	3 stelle ***	Via Accademia dei Rinascanti, 68	85029	VENOSA	PZ			omissis.....		Annuale	35	96	17	
1588	1	Melfi	161	Hotel Villa del Sorriso	Albergo	3 stelle ***	Via Appia, 135	85029	VENOSA	PZ			omissis.....		Annuale	25	59		
1589	1	Melfi	163	Hotel Orazio	Albergo	2 stelle **	Corso Vittorio Emanuele II, 142	85029	VENOSA	PZ			omissis.....		Annuale	14	20	5	
1590	1	Melfi	2037	Le Dimore degli Artisti	Affittacamere		Via Vittorio Emanuele II, 104	85029	VENOSA	PZ			omissis.....		Annuale	7	16		
1591	1	Melfi	2280	B&B Al Gravattone	Bed and breakfast - standard		Via Vitt. Emanuele II - Largo Baresa, 26	85029	VENOSA	PZ			omissis.....		Annuale	4	8	4	
1592	1	Melfi	700	B&B L'Oraziano	Bed and breakfast - standard		Via Vittorio Emanuele II, 131	85029	VENOSA	PZ			omissis.....		Annuale	2	4	1	
1593	1	Melfi	2021	Le Preziose Dimore B&B	Bed and breakfast - comfort		Via Emanuele Lauridia, 30	85029	VENOSA	PZ			omissis.....		Annuale	4	8	2	
1594	1	Melfi	1459	Az. Agr. Carpe Diem	Agriturismo		C.da Boreano - Casella Postale n. 84	85029	VENOSA	PZ			omissis.....		Annuale	6	12	2	
1596	4	Tito	164	Elitè Palace Hotel	Albergo	4 stelle ****	C.da Cugni	85058	VIETRI DI POTENZA	PZ			omissis.....		Annuale	34	68		
1597	4	Tito	1685	Hotel Giordan	Albergo	3 stelle ***	C.da Tusciano, 15	85058	VIETRI DI POTENZA	PZ			omissis.....		Annuale	10	20		
1598	8	Lauria	166	Albergo Oro Verde	Albergo	3 stelle ***	Via San Biase (Palazzo Caporale)	85040	VIGGIANELLO	PZ			omissis.....		Stagionale	5	9	3	
1599	8	Lauria	167	Il Boschetto	Albergo	3 stelle ***	Via San Giovanni, 4	85040	VIGGIANELLO	PZ			omissis.....		Annuale	22	52	20	
1600	8	Lauria	2432	La Locanda di San Francesco	Albergo	3 stelle ***	Via San Francesco, 47	85040	VIGGIANELLO	PZ			omissis.....		Annuale	20	38	19	
1601	8	Lauria	1177	Parco Hotel Pollino	Albergo	3 stelle ***	Via Marcaldo, 23	85040	VIGGIANELLO	PZ			omissis.....		Annuale	62	120	34	
1602	8	Lauria	1024	Hotel Residence Il Varco del Pollino	Albergo	2 stelle **	C.da Varco	85040	VIGGIANELLO	PZ			omissis.....		Annuale	10	27	2	
1603	8	Lauria	1940	Affittacamere Al Civico 18	Affittacamere		Via S. Biase, 16/18	85040	VIGGIANELLO	PZ			omissis.....		Annuale	1	2		
1604	8	Lauria	1549	Affittacamere	Affittacamere		Via G. Marconi	85040	VIGGIANELLO	PZ			omissis.....		Annuale	2	4		
1605	8	Lauria	1460	La Dimora Antica	Affittacamere		Via San Biase	85040	VIGGIANELLO	PZ			omissis.....		Annuale	7	18	2	
1606	8	Lauria	429	Residence Al Castello	Affittacamere		Via Marconi, 7 - Loc. Ponte Castello	85040	VIGGIANELLO	PZ			omissis.....		Annuale	5	10	2	
1607	8	Lauria	430	Residence La Rondine	Affittacamere		C.so Senatore De Filpo, 13	85040	VIGGIANELLO	PZ			omissis.....		Annuale	5	12	1	
1608	8	Lauria	2670	Casa Gioia - Natura e Relax	Casa e appartamento per vacanze		C.da Costa Monaci, s.n.c.	85040	Viggianello	PZ			omissis.....		annuale	1	4		
1609	8	Lauria	1989	Residence San Nicola	Casa e appartamento per vacanze		C.da San Nicola, s.n.c. - Loc. Pedali	85040	VIGGIANELLO	PZ			omissis.....		Annuale	3	12		
1610	8	Lauria	2666	B&B Happy Family	Bed and breakfast - standard		Via Carella, 53	85040	Viggianello	PZ			omissis.....		annuale	6	12		
1611	8	Lauria	1146	B&B L'Agrifoglio	Bed and breakfast - standard		C.da Iazzicelli, 13	85040	VIGGIANELLO	PZ			omissis.....		Stagionale	1	2	1	
1612	8	Lauria	1536	B&B L'Aurora	Bed and breakfast - standard		C.da Zarafa, 54	85040	VIGGIANELLO	PZ			omissis.....		annuale	3	4		
1613	8	Lauria	996	B&B La Locanda degli Elfi	Bed and breakfast - standard		C.da Falascoso, 6	85040	VIGGIANELLO	PZ			omissis.....		Stagionale	4	9		
1614	8	Lauria	2373	B&B Le Cinque Cime	Bed and breakfast - standard		C.da Ceruzzo, 49	85040	VIGGIANELLO	PZ			omissis.....		Annuale	5	10		
1615	8	Lauria	1209	B&B Le Ginestre	Bed and breakfast - standard		Via Carella, 18	85040	VIGGIANELLO	PZ			omissis.....		Annuale	4	8		
1616	8	Lauria	1607	B&B Sassone	Bed and breakfast - standard		C.da Falascoso, 8	85040	VIGGIANELLO	PZ			omissis.....		Stagionale	3	5		
1617	8	Lauria	2888	B&B Tana libera tutti	Bed and breakfast - standard		C.da Gallizzi, 70 - 70/A	85040	Viggianello	PZ			omissis.....		annuale	3	9		
1618	8	Lauria	693	B&B Terrazze sul Frido	Bed and breakfast - standard		C.da Conocchielle, 51	85040	VIGGIANELLO	PZ			omissis.....		Stagionale	3	6	3	
1619	8	Lauria	2905	B&B Via Roma	Bed and breakfast - standard		Via Roma, 29	85040	Viggianello	PZ			omissis.....		annuale	2	5		
1620	8	Lauria	2894	L'Antica Fontana B&B	Bed and breakfast - standard		Via Calvario, 2	85040	Viggianello	PZ			omissis.....		annuale	3	8		
1621	8	Lauria	2306	Agriturismo Il Cascinale	Agriturismo		C.da Cornale	85040	VIGGIANELLO	PZ			omissis.....		Annuale	7	12		
1622	8	Lauria	1112	Az. Agr. Alle Roverelle	Agriturismo		Loc. Cozzo Cricchio	85040	VIGGIANELLO	PZ			omissis.....		Annuale	3	5		
1623	8	Lauria	771	Az. Agr. Bosco Principe	Agriturismo		C.da Cornale	85040	VIGGIANELLO	PZ			omissis.....		Annuale	7	16	2	
1624	8	Lauria	823	Az. Agr. Masseria Campolerosa	Agriturismo		C.da Campolerosa, 4	85040	VIGGIANELLO	PZ			omissis.....		Annuale	4	11	2	
1626	5	Marsicovetere	1006	Hotel dell'Arpa	Albergo	3 stelle ***	Corso Guglielmo Marconi, 34	85059	VIGGIANO	PZ			omissis.....		Annuale	41	80	26	
1627	5	Marsicovetere	176	Hotel Kiris	Albergo	3 stelle ***	C.da Case Rosse snc	85059	VIGGIANO	PZ			omissis.....		Annuale	82	164	72	
1628	5	Marsicovetere	1808	Hotel La Rupe	Albergo	3 stelle ***	Corso Marconi, 27	85059	VIGGIANO	PZ			omissis.....		Annuale	21	45		
1629	5	Marsicovetere	2281	Rifugio Fontana dei Pastori	Albergo	3 stelle ***	Via Fontana dei Pastori, 2	85059	VIGGIANO	PZ			omissis.....		Annuale	15	25		
1630	5	Marsicovetere	2165	Albergo Ostello Theotokos	Albergo	2 stelle **	Via Don F. Romagnano, 2	85059	VIGGIANO	PZ			omissis.....		Annuale	29	58	14	
1631	5	Marsicovetere	1523	Affittacamere Il Castello	Affittacamere		Via Castello, 18	85059	VIGGIANO	PZ			omissis.....		Annuale	4	5		
1632	5	Marsicovetere	2220	Domus del Corso	Affittacamere		Corso G. Marconi, 3	85059	VIGGIANO	PZ			omissis.....		Annuale	3	5	2	
1633	5	Marsicovetere	2929	Baita Tre Querce	Casa e appartamento per vacanze		Via Cicala, 52 - C.da Tre Querce	85059	Viggiano	PZ			omissis.....		annuale	2	4		
1634	5	Marsicovetere	1569	Masseria San Michele	Casa e appartamento per vacanze		Via San Michele, 5	85059	VIGGIANO	PZ			omissis.....		Annuale	10	16		
1635	5	Marsicovetere	1559	B&B Il Meleto	Bed and breakfast - standard		Via Cembrina, 1	85059	VIGGIANO	PZ			omissis.....		Annuale	3	7		

Anagrafe delle strutture ricettive della Basilicata - ANNO 2023 (aggiornata al 30/11/2023)

N	C.T.		COD. ES.	DENOMINAZIONE	TIPOLOGIA	CLASSIFICAZIONE	INDIRIZZO	CAP	COMUNE	PROV	TELEFONO	CELLULARE	FAX	SITO WEB	E-MAIL	APERTURA	CAMERE	POSTI LETTO standard	POSTI LETTO aggiungibili	NOTE	
	N. Prog.	Z. Pres.																			
1636	5	Marsicovetere	1833	B&B Il Vicoletto	Bed and breakfast - standard		Vico Napoli, 8	85059	VIGGIANO	PZ			omissis.....		Annuale	1	2	2		
1637	5	Marsicovetere	1842	B&B La Casa della Musica	Bed and breakfast - standard		Via Rione Sant'Angelo, 24	85059	VIGGIANO	PZ			omissis.....		Annuale	2	6			
1638	5	Marsicovetere	1449	B&B La Dodicesima Notte	Bed and breakfast - standard		Via Regina Elena, 19	85059	VIGGIANO	PZ			omissis.....		Annuale	4	8			
1639	5	Marsicovetere	1568	B&B Il Belvedere	Bed and breakfast - comfort		Vico Storto Sant'Oronzio, 22	85059	VIGGIANO	PZ			omissis.....		Annuale	4	8			
1640	5	Marsicovetere	2038	Esclusivamente E B&B	Bed and breakfast - comfort		Vico Fratelli Bandiera	85059	VIGGIANO	PZ			omissis.....		Annuale	4	12			
1641	5	Marsicovetere	2162	La Dimora del Musicante B&B	Bed and breakfast - comfort		Via Roma, 24	85059	VIGGIANO	PZ			omissis.....		Annuale	4	8			
																	TOTALE	14.418	36.533	5.782	